




**แผนปฏิบัติการ
สำนักงานทรัพยากรธรรมชาติและ
สิ่งแวดล้อมจังหวัดตราด
ประจำปีงบประมาณ พ.ศ. ๒๕๖๕**

**จังหวัดตราด
สำนักงานทรัพยากรธรรมชาติและสิ่งแวดล้อมจังหวัดตราด
พ.ศ.๒๕๖๔**

คำนำ

แผนปฏิบัติการประจำปีงบประมาณ พ.ศ. ๒๕๖๕ จัดทำขึ้นเพื่อขับเคลื่อนการบริหารจัดการ ทรัพยากรธรรมชาติและสิ่งแวดล้อม ติดตามและประเมินผลการปฏิบัติการด้านการแก้ไขปัญหาทรัพยากรธรรมชาติและสิ่งแวดล้อมในพื้นที่จังหวัดตราด โดยจังหวัดตราดร่วมกับหน่วยงานต่าง ๆ และหน่วยงานในสังกัดกระทรวง ทรัพยากรธรรมชาติและสิ่งแวดล้อม ให้ความสำคัญกับการป้องกันปัญหาที่เกิดขึ้น โดยเปิดโอกาสให้ทุกภาคส่วนมี ส่วนร่วม ในการจัดการบริหารจัดการด้านทรัพยากรธรรมชาติและสิ่งแวดล้อมในจังหวัดตราดได้อย่างยั่งยืนให้เป็น รูปธรรม

จังหวัดตราดหวังเป็นอย่างยิ่งว่า แผนปฏิบัติการประจำปีงบประมาณ พ.ศ. ๒๕๖๕ จะเป็น เครื่องมือในการขับเคลื่อนยุทธศาสตร์ไปสู่การปฏิบัติอย่างเป็นรูปธรรม บริหารจัดการทรัพยากรธรรมชาติและ สิ่งแวดล้อมในพื้นที่จังหวัดตราด มีประสิทธิภาพ และประสิทธิผล สอดคล้องกับสถานการณ์ของจังหวัด



(นายชานาญวิทย์ เตรีตน์)

ผู้ว่าราชการจังหวัดตราด

ตุลาคม ๒๕๖๔

สารบัญ

หน้า

ส่วนที่ ๑ บทนำ

- ◆ คำนำ
- ◆ บทสรุปผู้บริหาร
- ◆ คำสั่งจังหวัดตราด ที่ ๑๕๗๑/๒๕๖๔ ลงวันที่ ๒ กันยายน ๒๕๖๔
เรื่อง แต่งตั้งคณะกรรมการจัดทำและติดตามประเมินผลแผนปฏิบัติการ
เพื่อการบริหารจัดการทรัพยากรธรรมชาติและสิ่งแวดล้อมของจังหวัด
- ◆ หลักการและเหตุผล ๑
- ◆ ข้อมูลพื้นฐานของจังหวัด ๒
- ◆ ข้อมูลเชิงเปรียบเทียบ ๖

ส่วนที่ ๒ สถานการณ์การบริหารจัดการทรัพยากรธรรมชาติและสิ่งแวดล้อมของจังหวัด

- หัวข้อที่ ๑ สถานการณ์และปัญหาด้านทรัพยากรธรรมชาติและสิ่งแวดล้อม ๑๑
- หัวข้อที่ ๒ การวิเคราะห์สภาพปัญหาและแนวทางการบริหารจัดการทรัพยากร
ธรรมชาติและสิ่งแวดล้อม ๒๑
- หัวข้อที่ ๓ การวิเคราะห์ศักยภาพของจังหวัดด้วยวิธี SWOT Analysis ๒๖
- หัวข้อที่ ๔ การรับฟังความคิดเห็นจากประชาชนและภาคีการพัฒนา ๒๘

ส่วนที่ ๓ รายละเอียดของแผนปฏิบัติการ ประจำปีงบประมาณ พ.ศ. ๒๕๖๕

- หัวข้อที่ ๑ แผนปฏิบัติการ ประจำปีงบประมาณ พ.ศ. ๒๕๖๕ ๓๒
- หัวข้อที่ ๒ แผนงาน โครงการ ตามแผนปฏิบัติการ ประจำปีงบประมาณ พ.ศ. ๒๕๖๕ ๔๖
- หัวข้อที่ ๓ ข้อมูลโครงการพัฒนาจังหวัดตราด ด้านทรัพยากรธรรมชาติ ๗๑
- หัวข้อที่ ๔ การติดตามและประเมินผลแผนการบริหารจัดการทรัพยากรธรรมชาติ
และสิ่งแวดล้อมของจังหวัด ๘๖

ภาคผนวก

- ภาคผนวก ก รายชื่อหน่วยงานในสังกัดทส.ที่มีแผนปฏิบัติการในพื้นที่
จังหวัดตราด ๘๗
- ภาคผนวก ข คณะผู้จัดทำ ๘๘

สารบัญตาราง

	หน้า
ตารางที่ ๑ จำนวนประชากรของจังหวัดตราด ณ เดือนธันวาคม ๒๕๖๒	๔
ตารางที่ ๒ จำนวนครัวเรือนเกษตรกรของจังหวัดตราด ปี ๒๕๖๒	๖
ตารางที่ ๓ การใช้ที่ดินเพื่อการเกษตรแยกตามรายอำเภอ จังหวัดตราด ปี ๒๕๖๒	๗
ตารางที่ ๔ มูลค่าสินค้าเกษตรที่สำคัญด้านพืช ปี ๒๕๖๒	๗
ตารางที่ ๕ เครื่องจักรภาวะปริมาณผลผลิตปศุสัตว์	๘
ตารางที่ ๖ แสดงสถิติจำนวนโรงงานอุตสาหกรรม ตั้งแต่ ปี ๒๕๕๗ - ๒๕๖๓	๙
ตารางที่ ๗ ข้อมูลการท่องเที่ยว	๑๐
ตารางที่ ๘ สถิติข้อมูลป่าไม้ตามกฎหมายในพื้นที่จังหวัดตราด	๑๓
ตารางที่ ๙ โครงการชลประทานขนาดกลางในพื้นที่จังหวัดตราด	๑๔
ตารางที่ ๑๐ โครงการชลประทานขนาดเล็กในพื้นที่จังหวัดตราด	๑๔
ตารางที่ ๑๑ ระบบกำจัดขยะมูลฝอย	๑๖
ตารางที่ ๑๒ ผลการตรวจวัดคุณภาพน้ำผิวดิน	๑๖
ตารางที่ ๑๓ สรุปประเด็นปัญหาด้านทรัพยากรธรรมชาติและสิ่งแวดล้อมของจังหวัด	๒๑
ตารางที่ ๑๔ การรับฟังความคิดเห็นจากประชาชนและภาคีการพัฒนา	๒๘
ตารางที่ ๑๕ สรุปโครงการแผนปฏิบัติการประจำปีงบประมาณ พ.ศ. ๒๕๖๕	๓๐

สารบัญภาพ

	หน้า
ภาพที่ ๑ แผนที่จังหวัดตราด	๕
ภาพที่ ๒ แผนที่แสดงสภาพพื้นที่ป่าไม้ในจังหวัดตราด	๑๒
ภาพที่ ๓ สถานีตรวจวัดคุณภาพอากาศจังหวัดตราด	๑๗
ภาพที่ ๔ แผนที่แสดงพื้นที่การกัดเซาะชายฝั่งประเทศไทย ปี ๒๕๖๒	๑๘
ภาพที่ ๕ แผนที่แสดงสถานภาพแนวชายฝั่งจังหวัดตราด ปี ๒๕๖๒	๑๙
ภาพที่ ๖ แผนที่แสดงพื้นที่ป่าชายเลนจังหวัดตราด	๒๐
ภาพที่ ๗ ผังความเชื่อมโยงแผนปฏิบัติการของสำนักงานปลัดกระทรวงทรัพยากรธรรมชาติและสิ่งแวดล้อม	๒๙

บทสรุปผู้บริหาร

พระราชกฤษฎีกาว่าด้วยหลักเกณฑ์และวิธีการบริหารกิจการบ้านเมืองที่ดี พ.ศ. ๒๕๔๖ และพระราชกฤษฎีกาว่าด้วยหลักเกณฑ์และวิธีการบริหารกิจการบ้านเมืองที่ดี (ฉบับที่ ๒) พ.ศ. ๒๕๖๒ มาตรา ๑๖ กำหนดให้ส่วนราชการจัดทำแผนปฏิบัติการของส่วนราชการนั้น โดยจัดทำเป็นแผนหนึ่งปี ซึ่งต้องสอดคล้องกับยุทธศาสตร์ชาติ ๒๐ ปี แผนแม่บทภายใต้ยุทธศาสตร์ชาติ แผนการปฏิรูปประเทศ แผนพัฒนาเศรษฐกิจและสังคมแห่งชาติ ฉบับที่ ๑๒ นโยบายของคณะรัฐมนตรีที่แถลงต่อรัฐสภา และแผนอื่น ๆ ที่เกี่ยวข้อง โดยมติคณะรัฐมนตรีเมื่อวันที่ ๑๒ มีนาคม ๒๕๖๒ กำหนดให้หน่วยงานของรัฐปรับปรุงแผนระดับ ๓ ในความรับผิดชอบให้สอดคล้องกับยุทธศาสตร์ชาติ แผนแม่บทภายใต้ยุทธศาสตร์ชาติ ๒๐ ปี และแผนการปฏิรูปประเทศ

สำนักงานทรัพยากรธรรมชาติและสิ่งแวดล้อมจังหวัดตราด ได้ดำเนินการจัดทำแผนปฏิบัติการประจำปีงบประมาณ พ.ศ. ๒๕๖๕ เพื่อเป็นกรอบแนวทางการดำเนินงานของหน่วยงานในสังกัดกระทรวงทรัพยากรธรรมชาติและสิ่งแวดล้อม ที่มีแผนงาน โครงการที่จะดำเนินงานในพื้นที่จังหวัดตราด ให้บรรลุเป้าหมาย และผลสัมฤทธิ์ตามภารกิจอย่างมีประสิทธิภาพ โดยได้ร่วมประชุมเชิงปฏิบัติการจัดทำแผนพัฒนาจังหวัดตราด พ.ศ. ๒๕๖๖ - ๒๕๗๐ และแผนปฏิบัติการประจำปีงบประมาณ พ.ศ. ๒๕๖๖ เมื่อวันที่ ๒๓ - ๒๕ สิงหาคม ๒๕๖๔ และได้จัดประชุมจัดทำแผนปฏิบัติการด้านการบริหารจัดการทรัพยากรธรรมชาติและสิ่งแวดล้อมจังหวัดตราด ในวันที่ ๑๔ กันยายน ๒๕๖๔ เพื่อระดมความคิดเห็นจากหน่วยงานที่เกี่ยวข้อง ปัญหาด้านทรัพยากรธรรมชาติและสิ่งแวดล้อม ผลกระทบ การดำเนินการ ความคาดหวัง และทิศทางในอนาคต เพื่อกำหนดเป็นจุดแข็ง จุดอ่อน ภัยคุกคาม และโอกาส (SWOT)

แผนปฏิบัติการของสำนักงานทรัพยากรธรรมชาติและสิ่งแวดล้อมจังหวัดตราด ประกอบด้วยนโยบายการปฏิบัติการของส่วนราชการ แผนงาน/โครงการ ตัวชี้วัด ค่าเป้าหมาย งบประมาณ และรายละเอียดข้อมูลอื่นของหน่วยงานในสังกัดกระทรวงทรัพยากรธรรมชาติและสิ่งแวดล้อม ที่มีแผนงานและโครงการที่จะดำเนินการในพื้นที่จังหวัดตราด เพื่อเป็นเครื่องมือสำคัญในการปฏิบัติงาน และบริหารราชการที่ทุกหน่วยงานดังกล่าว มีส่วนร่วมดำเนินการผลักดันไปสู่การปฏิบัติอย่างเป็นรูปธรรม ให้สำเร็จลุล่วงตามวัตถุประสงค์และเป้าหมาย เพื่อประโยชน์สุขของประชาชนและสังคมส่วนรวมต่อไป



คำสั่งจังหวัดตราด

ที่ ๑๕๗๖/๒๕๖๔

เรื่อง แต่งตั้งคณะกรรมการจัดทำและติดตามประเมินผลแผนปฏิบัติการ
เพื่อการบริหารจัดการทรัพยากรธรรมชาติและสิ่งแวดล้อมของจังหวัด

ด้วยสำนักงานปลัดกระทรวงทรัพยากรธรรมชาติและสิ่งแวดล้อม ได้มอบหมายสำนักงาน
ทรัพยากรธรรมชาติและสิ่งแวดล้อมจังหวัด ดำเนินการจัดทำแผนปฏิบัติการ ระยะ ๕ ปี (พ.ศ.๒๕๖๕ – ๒๕๖๙) และ
แผนปฏิบัติการประจำปีงบประมาณ พ.ศ.๒๕๖๕ เพื่อใช้เป็นแนวทางในการบริหารจัดการทรัพยากรธรรมชาติและ
สิ่งแวดล้อมของจังหวัด

ดังนั้น เพื่อให้การจัดทำแผนดังกล่าวบรรลุตามวัตถุประสงค์และเป้าหมาย อาศัยอำนาจตามมาตรา ๕๔
มาตรา ๕๗ แห่งพระราชบัญญัติระเบียบบริหารราชการแผ่นดิน พ.ศ.๒๕๓๔ และที่แก้ไขเพิ่มเติม จึงแต่งตั้งคณะกรรมการ
จัดทำและติดตามประเมินผลแผนปฏิบัติการเพื่อการบริหารจัดการทรัพยากรธรรมชาติและสิ่งแวดล้อมของจังหวัด ดังต่อไปนี้

- | | |
|---|---------------|
| ๑. ผู้ว่าราชการจังหวัดตราด | ประธานกรรมการ |
| ๒. นายแพทย์สาธารณสุขจังหวัดตราด | กรรมการ |
| ๓. หัวหน้าสำนักงานจังหวัดตราด | กรรมการ |
| ๔. ท้องถิ่นจังหวัดตราด | กรรมการ |
| ๕. อุตสาหกรรมจังหวัดตราด | กรรมการ |
| ๖. เกษตรจังหวัดตราด | กรรมการ |
| ๗. ท่องเที่ยวและกีฬาจังหวัดตราด | กรรมการ |
| ๘. นายกองค้การบริหารส่วนจังหวัดตราด | กรรมการ |
| ๙. ผู้อำนวยการสำนักงานสิ่งแวดล้อมภาคที่ ๑๓ (ชลบุรี) หรือผู้แทน | กรรมการ |
| ๑๐. ผู้อำนวยการสำนักจัดการทรัพยากรป่าไม้ที่ ๙ (ชลบุรี) หรือผู้แทน | กรรมการ |
| ๑๑. ผู้อำนวยการสำนักบริหารพื้นที่อนุรักษ์ที่ ๒ (ศรีราชา) หรือผู้แทน | กรรมการ |
| ๑๒. ผู้อำนวยการสำนักงานทรัพยากรน้ำภาค ๖ (ปราจีนบุรี) หรือผู้แทน | กรรมการ |
| ๑๓. ผู้อำนวยการสำนักทรัพยากรน้ำบาดาล เขต ๙ (ระยอง) หรือผู้แทน | กรรมการ |
| ๑๔. ผู้อำนวยการสำนักงานทรัพยากรทางทะเลและชายฝั่งที่ ๑ หรือผู้แทน | กรรมการ |
| ๑๕. หัวหน้าอุทยานแห่งชาติหมู่เกาะช้าง | กรรมการ |
| ๑๖. หัวหน้าอุทยานแห่งชาติน้ำตกคลองแก้ว | กรรมการ |
| ๑๗. หัวหน้าสถานีควบคุมไฟป่าน้ำตกคลองแก้ว | กรรมการ |
| ๑๘. หัวหน้าด่านตรวจสัตว์ป่าคลองใหญ่ | กรรมการ |
| ๑๙. หัวหน้าศูนย์กู้ภัยอุทยานแห่งชาติที่ ๔ จังหวัดตราด | กรรมการ |
| ๒๐. หัวหน้าศูนย์ปฏิบัติการอุทยานแห่งชาติทางทะเลที่ ๔ จังหวัดตราด | กรรมการ |
| ๒๑. หัวหน้าหน่วยจัดการต้นน้ำคลองสะตอ | กรรมการ |
| ๒๒. หัวหน้าฐานปฏิบัติการป้องกันรักษาป่าที่ จบ.๑ (ห้วยสะพานหิน) | กรรมการ |
| ๒๓. หัวหน้าหน่วยปฏิบัติการพิเศษที่ ๑๓ | กรรมการ |

/๒๔. ผู้อำนวยการ.....

- | | |
|--|--------------------------------|
| ๒๔. ผู้อำนวยการศูนย์ป่าไม้ตราด | กรรมการ |
| ๒๕. หัวหน้าหน่วยป้องกันรักษาป่าที่ ตร.๑ (คลองสะอาด) | กรรมการ |
| ๒๖. หัวหน้าหน่วยป้องกันรักษาป่าที่ ตร.๒ (คลองห้วยแร้ง) | กรรมการ |
| ๒๗. หัวหน้าหน่วยป้องกันรักษาป่าที่ ตร.๓ (มะนาว) | กรรมการ |
| ๒๘. หัวหน้าหน่วยป้องกันรักษาป่าที่ ตร.๔ (ด่านชุมพล) | กรรมการ |
| ๒๙. หัวหน้าสถานีเพาะชำกล้าไม้จังหวัดตราด | กรรมการ |
| ๓๐. หัวหน้าสวนป่าด่านชุมพลจังหวัดตราด | กรรมการ |
| ๓๑. ผู้อำนวยการศูนย์บริหารจัดการทรัพยากรป่าชายเลนจังหวัดตราด | กรรมการ |
| ๓๒. ผู้อำนวยการศูนย์อนุรักษ์ทรัพยากรป่าชายเลนที่ ๑ (ด่านเก่า ตราด) | กรรมการ |
| ๓๓. ผู้อำนวยการศูนย์ส่งเสริมการเรียนรู้ทรัพยากรทางทะเลและชายฝั่งที่ ๑ | กรรมการ |
| ๓๔. ผู้อำนวยการศูนย์อนุรักษ์ทรัพยากรทางทะเลจังหวัดตราด | กรรมการ |
| ๓๕. ผู้อำนวยการศูนย์วิจัยทรัพยากรป่าชายเลนที่ ๑ (ตราด) | กรรมการ |
| ๓๖. หัวหน้าสวนป่าท่ากุ่มโนโบรุ อุเมตะ | กรรมการ |
| ๓๗. หัวหน้าสวนป่าห้วยแร้ง | กรรมการ |
| ๓๘. นายกสมาคมอนุรักษ์ทรัพยากรธรรมชาติและพิทักษ์สิ่งแวดล้อมตราด | กรรมการ |
| ๓๙. ประธานคณะกรรมการเครือข่ายอาสาสมัครพิทักษ์ทรัพยากรธรรมชาติและสิ่งแวดล้อมหมู่บ้าน (ทสม.) จังหวัดตราด | กรรมการ |
| ๔๐. ผู้อำนวยการสำนักงานทรัพยากรธรรมชาติและสิ่งแวดล้อมจังหวัดตราด | กรรมการและเลขานุการ |
| ๔๑. ผู้อำนวยการส่วนยุทธศาสตร์
สำนักงานทรัพยากรธรรมชาติและสิ่งแวดล้อมจังหวัดตราด | กรรมการและ
ผู้ช่วยเลขานุการ |
- โดยให้คณะกรรมการที่ได้รับการแต่งตั้ง มีหน้าที่
๑. จัดทำแผนปฏิบัติการเพื่อการบริหารจัดการทรัพยากรธรรมชาติและสิ่งแวดล้อมของจังหวัด
 ๒. ติดตามและประเมินผลการดำเนินการตามแผนปฏิบัติการเพื่อการบริหารจัดการทรัพยากรธรรมชาติและสิ่งแวดล้อมของจังหวัด
 ๓. ปรับปรุงแผนปฏิบัติการเพื่อการบริหารจัดการทรัพยากรธรรมชาติและสิ่งแวดล้อมของจังหวัด ให้สอดคล้องกับสถานการณ์ปัจจุบันและนโยบายของรัฐบาล
 ๔. ปฏิบัติงานอื่นๆ ตามที่ผู้ว่าราชการจังหวัดตราดมอบหมายในส่วนที่เกี่ยวข้องกับแผนปฏิบัติการเพื่อการบริหารจัดการทรัพยากรธรรมชาติและสิ่งแวดล้อมของจังหวัด
- ทั้งนี้ ตั้งแต่บัดนี้เป็นต้นไป

สั่ง ณ วันที่ ๒ กันยายน พ.ศ. ๒๕๖๔


(นายภิญโญ ประกอบผล)
ผู้ว่าราชการจังหวัดตราด



จัดทำโดย : สำนักงานทรัพยากรธรรมชาติและสิ่งแวดล้อมจังหวัดตราด
ส่วนยุทธศาสตร์
๔๕ ซ.ท่าเรือจ้าง ๑ ตำบลวังกระแจะ อำเภอเมืองตราด
จังหวัดตราด ๒๓๐๐๐ โทร ๐๓๙-๕๑๐-๙๐๗

ส่วนที่ ๑ บทนำ

หลักการและเหตุผล

แผนปฏิบัติการราชการประจำปีงบประมาณ พ.ศ. ๒๕๖๕ จัดทำขึ้นเพื่อขับเคลื่อนการบริหารจัดการทรัพยากรธรรมชาติและสิ่งแวดล้อม ติดตามและประเมินผลการปฏิบัติการด้านการแก้ไขปัญหาทรัพยากรธรรมชาติและสิ่งแวดล้อมในพื้นที่จังหวัดตราด โดยจังหวัดตราดร่วมกับหน่วยงานราชการในจังหวัดตราด และหน่วยงานในสังกัดกระทรวงทรัพยากรธรรมชาติและสิ่งแวดล้อม ให้มีความสำคัญกับการป้องกันปัญหาที่เกิดขึ้น โดยเปิดโอกาสให้ทุกภาคส่วนมีส่วนร่วมในการจัดการ เพื่อให้การบริหารจัดการด้านทรัพยากรธรรมชาติและสิ่งแวดล้อมในจังหวัดตราดได้อย่างยั่งยืน ให้เป็นรูปธรรม และมีประสิทธิภาพ

วัตถุประสงค์

๑. เพื่อเชื่อมโยงนโยบายและแผนบริหารจัดการทรัพยากรธรรมชาติและสิ่งแวดล้อมของสำนักงานปลัดกระทรวงทรัพยากรธรรมชาติและสิ่งแวดล้อมกับแผนพัฒนาจังหวัดตราดให้มีประสิทธิภาพ
๒. เพื่อเป็นกรอบและแนวทางในการบริหารจัดการทรัพยากรธรรมชาติและสิ่งแวดล้อมของจังหวัดให้เป็นระบบ
๓. เพื่อเพิ่มประสิทธิภาพระบบการบริหารจัดการทรัพยากรธรรมชาติและสิ่งแวดล้อม และให้ความสำคัญต่อการเสริมสร้างศักยภาพของหน่วยงานราชการ หน่วยงานในสังกัดกระทรวงทรัพยากรธรรมชาติและสิ่งแวดล้อม และการมีส่วนร่วมของทุกภาคส่วน
๔. เพื่อให้มีการอนุรักษ์ ฟื้นฟู ทรัพยากรธรรมชาติและสิ่งแวดล้อม รวมทั้งให้มีการใช้ประโยชน์อย่างยั่งยืน

วิสัยทัศน์

“ทรัพยากรธรรมชาติและสิ่งแวดล้อมที่ดี มีความสมดุลและยั่งยืน”

พันธกิจ

อนุรักษ์ ฟื้นฟู ป้องกัน แก้ปัญหา การใช้ประโยชน์ทรัพยากรธรรมชาติและสิ่งแวดล้อมอย่างคุ้มค่า สมดุล และยั่งยืน มีคุณภาพที่สนับสนุนการเติบโตที่เป็นมิตรกับสิ่งแวดล้อม

เป้าหมาย

๑. รักษาฐานทรัพยากรธรรมชาติและคุณสมบัติทางระบบนิเวศ เพื่อเป็นฐานการพัฒนาที่ยั่งยืน โดย
 - ๑.๑ อนุรักษ์และฟื้นฟูพื้นที่ป่าไม้ไม่ให้ลดลง
 - ๑.๒ ป้องกันและลดการสูญเสียความหลากหลายทางชีวภาพ
 - ๑.๓ มีการจัดการทรัพยากรน้ำในเชิงบูรณาการ รวมทั้งทำให้ทุกหมู่บ้านมีแหล่งน้ำที่มีคุณภาพเหมาะสมสำหรับการอุปโภคและบริโภค
 - ๑.๔ มีการจัดการทรัพยากรทางทะเลและชายฝั่งให้มีความสมบูรณ์ขึ้น
 - ๑.๕ มีการจัดการป้องกันและบรรเทาภัยในพื้นที่ที่ได้รับผลกระทบจากภัยธรรมชาติ
๒. รักษาคุณภาพสิ่งแวดล้อมให้อยู่ในระดับที่เหมาะสม เพื่อยกระดับคุณภาพชีวิตของประชาชน โดย
 - ๒.๑ รักษาคุณภาพน้ำของแหล่งน้ำผิวดินและแหล่งน้ำทะเลชายฝั่งให้อยู่ในเกณฑ์พอใช้ขึ้นไป
 - ๒.๒ รักษาคุณภาพอากาศให้มีดัชนีคุณภาพอากาศรายวันอยู่ในเกณฑ์ดีถึงปานกลาง
 - ๒.๓ ลดอัตราการเกิดขยะมูลฝอยชุมชน สนับสนุนให้มีการนำขยะมูลฝอยกลับมาใช้ประโยชน์ และมีการจัดการอย่างถูกสุขลักษณะ
 - ๒.๔ ของเสียอันตรายชุมชนที่เกิดขึ้นได้รับการคัดแยกเพื่อนำไปกำจัดอย่างถูกต้อง
 - ๒.๕ การใช้สารเคมีอันตรายในภาคเกษตรกรรมและภาคอุตสาหกรรมลดลง
 - ๒.๖ มีการจัดการสิ่งแวดล้อมเมืองและชุมชนตามเกณฑ์เมืองน่าอยู่

จังหวัด หน่วยงานราชการ หน่วยงานในสังกัดกระทรวงทรัพยากรธรรมชาติและสิ่งแวดล้อม เครื่องข่าย และประชาชน มีการบริหารจัดการทรัพยากรธรรมชาติและสิ่งแวดล้อมธรรมชาติร่วมกัน โดยพิจารณาให้ครอบคลุมทั้งด้านเศรษฐกิจ สังคม และสิ่งแวดล้อม

ข้อมูลพื้นฐานของจังหวัด

จังหวัดตราดเป็นจังหวัดชายแดนสุดเขตไทยด้านชายฝั่งตะวันออก มีรูปร่างลักษณะ คล้ายหัวช้าง ตราดเป็นจังหวัดขนาดเล็กที่มีความอุดมสมบูรณ์ ด้านทรัพยากรธรรมชาติ ตลอดจนภูมิประเทศที่สวยงาม รวมถึงเรื่องราวทางประวัติศาสตร์ที่น่าภาคภูมิใจ

๑) สภาพทางกายภาพ

จังหวัดตราดเป็นจังหวัดชายแดนสุดฝั่งทะเลตะวันออก ประมาณ ละติจูดที่ $11^{\circ} 46'$ เหนือ ลองจิจูด $102^{\circ} 53'$ ตะวันออก อาณาเขตด้านชายแดนติดกับราชอาณาจักรกัมพูชาทั้งทางบกและทางทะเล ยาว 330.5 กิโลเมตร โดยทางบกติดกับจังหวัดของราชอาณาจักรกัมพูชา ได้แก่ จังหวัดพระตะบอง จังหวัดโพธิสัตว์ และจังหวัดเกาะกง ซึ่งมีแนวชายแดนธรรมชาติติดทิวเขาบรรทัดเป็นเส้นแบ่งเขตแดนตลอดแนวยาว 165 กิโลเมตร และแนวอาณาเขตทางทะเลยาว 165.5 กิโลเมตร จังหวัดตราดมีพื้นที่ขนาดเล็กเป็นอันดับ ๗ ของภาคตะวันออก และเป็นอันดับที่ ๖๒ ของประเทศ อยู่ห่างจากกรุงเทพมหานครตามเส้นทางหลวงสายใหม่ บางนา-บ้านบึง-แกลง-ตราด ระยะทาง 305 กิโลเมตร มีพื้นที่ทางบก $2,869$ ตารางกิโลเมตร ($1,106,000$ ไร่) พื้นที่ปกครองทางทะเล $7,257$ ตารางกิโลเมตร มีอาณาเขตติดต่อกับจังหวัดใกล้เคียงและประเทศเพื่อนบ้าน ดังนี้

ทิศเหนือ	ติดกับ	อำเภอขลุง จังหวัดจันทบุรีและราชอาณาจักรกัมพูชา
ทิศใต้	ติดกับ	อ่าวไทยและน่านน้ำทะเลราชอาณาจักรกัมพูชา
ทิศตะวันออก	ติดกับ	ราชอาณาจักรกัมพูชา มีทิวเขาบรรทัดเป็นแนวกันเขตแดน
ทิศตะวันตก	ติดกับ	อำเภอขลุง จังหวัดจันทบุรี

๒) ลักษณะภูมิประเทศ

ลักษณะภูมิประเทศ มีอาณาเขตบริเวณที่ประกอบด้วย เทือกเขาสูง อุดมด้วยป่าเบญจพรรณ ป่าดิบ และพื้นที่น้ำ หมู่เกาะต่างๆ สภาพภูมิประเทศ แบ่งออกเป็น ๔ ลักษณะ ได้แก่ อาณาบริเวณที่เป็นแผ่นดิน ภูเขา พื้นน้ำ และทะเล ดังนี้

- (๑) บริเวณพื้นที่ราบลุ่มแม่น้ำ เหมาะสำหรับปลูกผลไม้ ปาล์มน้ำมัน ทำนาข้าว และการปศุสัตว์
- (๒) ที่ราบบริเวณเชิงภูเขา บริเวณนี้มีพื้นที่กว้างขวางมาก เป็นพื้นที่ที่เหมาะสมแก่การทำสวนผลไม้ ยางพาราและสับปะรด
- (๓) บริเวณพื้นที่ภูเขาสูง ส่วนมากมีสภาพเป็นพื้นที่ป่าไม้ พื้นที่เกาะ
- (๔) ที่ราบต่ำชายฝั่งทะเล และพื้นที่ทะเล บริเวณพื้นที่นี้ประกอบด้วยหมู่เกาะน้อยใหญ่ต่าง ๆ รวม ๕๒ เกาะ มีป่าชายเลนอย่างหนาแน่น เป็นแหล่งเลี้ยงสัตว์น้ำและแหล่งท่องเที่ยวที่สำคัญของจังหวัด

๓) ลักษณะภูมิอากาศ

(๑) ฤดูกาล จังหวัดตราดมีอากาศไม่ร้อนจัด หรือหนาวจนเกินไป แต่มีฝนตกชุกมากเพราะมีพื้นที่ติดทะเลและมีภูเขาโอบล้อมจึงทำให้ได้รับอิทธิพลของลมมรสุม แบ่งออกเป็น ๓ ฤดู

ฤดูหนาวเป็นเพียงระยะเวลาสั้นๆ ช่วงเดือนตุลาคม - กุมภาพันธ์ ซึ่งเป็นช่วงของมรสุมตะวันออกเฉียงเหนือ พัดปกคลุมประเทศไทย พัดพาเอามวลอากาศเย็นและแห้งจากประเทศจีนเข้ามาปกคลุม

ประเทศไทย แต่เนื่องจากจังหวัดตราดอยู่ในละติจูดที่ต่ำและมีพื้นที่ติดบริเวณชายฝั่งทะเลซึ่งได้รับอิทธิพลจากลมทะเลทำให้อากาศไม่หนาวเย็นมากนัก อุณหภูมิเฉลี่ยประมาณ ๒๐ องศาเซลเซียส

ฤดูร้อนช่วงระหว่างเดือนกุมภาพันธ์-พฤษภาคม เมื่อเปลี่ยนเข้าสู่ฤดูร้อนอากาศจะร้อนขึ้นแต่ได้รับกระแสลมจากทะเล ทำให้อากาศไม่ร้อนอบอ้าวมากนัก อุณหภูมิโดยเฉลี่ยไม่เกิน ๓๔ องศาเซลเซียส

ฤดูฝนเกิดจากอิทธิพลลมมรสุมตะวันตกเฉียงใต้พัดปกคลุมประเทศไทย ในช่วงเดือนพฤษภาคม - ตุลาคม ของทุกปี ซึ่งจะนำความชื้นขึ้นจากทะเลอันดามันพัดผ่านอ่าวไทยเข้าสู่ภาคตะวันออก ทำให้อากาศชุ่มชื้นมีฝนตกชุกในเกือบทุกพื้นที่

(๒) อุณหภูมิ จังหวัดตราดเป็นจังหวัดที่อยู่ใกล้เขตชายฝั่งทะเลจึงได้รับอิทธิพลจากลมทะเล ทำให้อากาศไม่ร้อนจัดนัก ในฤดูร้อนและฤดูหนาวอากาศก็ไม่หนาวจัด อุณหภูมิเฉลี่ยตลอดทั้งปีไม่ค่อยเปลี่ยนแปลงมากนัก โดยมีอุณหภูมิ เฉลี่ยตลอดปี ๒๗.๓ องศาเซลเซียส อุณหภูมิสูงสุดเฉลี่ย ๓๑.๗ องศาเซลเซียส ส่วนอุณหภูมิต่ำสุดเฉลี่ย ๒๓.๖ องศาเซลเซียส อุณหภูมิสูงที่สุดที่เคยตรวจวัดได้ ๓๘.๒ องศาเซลเซียส เมื่อวันที่ ๒๖ มีนาคม ๒๕๒๔ และอุณหภูมิต่ำที่สุดที่เคยตรวจวัดได้ ๑๓.๐ องศาเซลเซียส เมื่อวันที่ ๑๕ มกราคม ๒๕๐๖

(๓) ฝน จังหวัดตราดเป็นจังหวัดที่มีฝนชุกเกือบตลอดปีและเป็นจังหวัดหนึ่งที่มีปริมาณฝนสูงกว่าจังหวัดอื่น ๆ ของประเทศ พื้นที่ส่วนใหญ่ของจังหวัดตราดมีปริมาณฝนรวมตลอดปีอยู่ในช่วง ๓,๐๐๐-๔,๐๐๐ มิลลิเมตร โดยปริมาณฝนรวมตลอดปีที่อำเภอคลองใหญ่ คือ ๔,๘๕๕.๘ มิลลิเมตร โดยมีจำนวนวันฝนตก ๑๙๖ วัน ช่วงที่มีฝนตกชุกมากคือในช่วงเดือนมิถุนายนถึงเดือนสิงหาคม โดยปริมาณฝนรวมในช่วงนี้ส่วนใหญ่อยู่ระหว่าง ๖๐๐-๑,๐๐๐ มิลลิเมตร สำหรับปริมาณฝนสูงที่สุดใน ๒๔ ชั่วโมง ที่เคยตรวจได้คือ ๕๕๓.๗ มิลลิเมตร ที่สถานีอุตุนิยมวิทยาคลองใหญ่ เมื่อวันที่ ๑๖ สิงหาคม ๒๕๑๓

(๔) พายุหมุนเขตร้อน พายุหมุนเขตร้อนที่เคลื่อนเข้าสู่บริเวณจังหวัดตราดส่วนใหญ่เป็นพายุดีเปรสชัน ซึ่งส่งผลให้มีลมแรงและมีฝนตกหนัก พายุดีเปรสชันที่เคลื่อนผ่านเข้ามาในบริเวณจังหวัดตราด ส่วนใหญ่มีแหล่งกำเนิดจากทะเลจีนใต้และมหาสมุทรแปซิฟิกเหนือด้านตะวันตก จากสถิติในคาบ ๖๘ ปี ตั้งแต่ พ.ศ. ๒๔๙๔ - ๒๕๖๑ พบว่ามีพายุหมุนเขตร้อนเคลื่อนตัวผ่านจังหวัดตราด ทั้งหมด ๑๐ ลูก ซึ่งส่วนใหญ่มีกำลังแรงเป็นพายุดีเปรสชันเคลื่อนตัวผ่านเข้ามาในเดือนกันยายน ๓ ลูก (๒๕๐๘) ตุลาคม ๕ ลูก (๒๕๐๒, ๒๕๐๓, ๒๕๐๗, ๒๕๒๘, ๒๕๓๕) เดือนพฤศจิกายน ๑ ลูก (๒๕๒๓) นอกจากนี้ยังมีพายุที่เคลื่อนเข้าสู่จังหวัดตราดขณะมีกำลังแรงเป็นพายุโซนร้อนจำนวน ๑ ลูก ซึ่งอ่อนกำลังลงจากพายุไต้ฝุ่น VAE ในวันที่ ๒๒ ตุลาคม ๒๕๙๕

๔) การปกครองและประชากร

(๑) หน่วยการปกครอง แบ่งการปกครองออกเป็น ๗ อำเภอ ๓๘ ตำบล ๒๖๑ หมู่บ้าน ๑ องค์การบริหารส่วนจังหวัด ๑ เทศบาลเมือง ๑๓ เทศบาลตำบล และ ๒๙ องค์การบริหารส่วนตำบล

(๒) ประชากร จังหวัดตราดมีประชากร ๒๒๙,๙๕๘ คน ชาย ๑๑๓,๙๗๓ คน หญิง ๑๑๕,๙๘๕ คน ความหนาแน่นประชากรกระจายตัวสูงสุดที่อำเภอเมืองตราด ร้อยละ ๔๐.๗๗ รองลงมา คือ อำเภอเขาสมิง ร้อยละ ๑๙.๕๗ อำเภอบ่อไร่ ร้อยละ ๑๕.๔๑ อำเภอคลองใหญ่ ร้อยละ ๑๑.๐๘ อำเภอแหลมงอบ ร้อยละ ๘.๓๕ อำเภอเกาะช้าง ร้อยละ ๓.๗๑ อำเภอเกาะกูด ร้อยละ ๑.๑๑

ตารางที่ ๑ จำนวนประชากรของจังหวัดตราด ณ เดือนธันวาคม ๒๕๖๒

ลำดับที่	ทะเบียนอำเภอ/ท้องถิ่น	ชาย	หญิง	รวม	จำนวนบ้าน	หมายเหตุ
๑	อำเภอเมืองตราด	๓๖,๑๕๓	๓๘,๑๒๓	๗๔,๒๗๖	๓๔,๓๖๓	
๒	อำเภอเขาสมิง	๒๐,๐๗๘	๒๐,๒๐๖	๔๐,๒๘๔	๑๗,๓๖๐	
๓	อำเภอแหลมงอบ	๖,๙๕๓	๗,๑๑๓	๑๔,๐๖๖	๕,๗๐๙	
๔	อำเภอคลองใหญ่	๗,๓๕๓	๗,๓๔๕	๑๔,๖๙๘	๕,๓๓๑	
๕	อำเภอบ่อไร่	๙,๙๓๓	๙,๑๕๒	๑๙,๐๘๕	๗,๕๑๖	
๖	อำเภอเกาะกูด	๑,๓๓๗	๑,๒๑๖	๒,๕๕๓	๑,๙๕๗	
๗	อำเภอเกาะช้าง	๔,๒๙๑	๔,๒๔๗	๘,๕๓๘	๕,๘๕๖	
๘	เทศบาลเมืองตราด	๔,๙๑๔	๕,๒๗๑	๑๐,๑๘๕	๕,๔๘๕	
๙	ทต.ท่าพริกเนินทราย	๓,๒๐๔	๓,๔๖๑	๖,๖๖๕	๒,๙๔๘	
๑๐	ทต.ตะกาง	๑,๒๘๖	๑,๓๓๕	๒,๖๒๑	๑,๓๑๗	
๑๑	ทต.เขาสมิง	๗๔๕	๗๓๒	๑,๔๗๗	๖๑๐	
๑๒	ทต.แสนตุง	๑,๖๐๐	๑,๖๕๒	๓,๒๕๒	๒,๓๓๑	
๑๓	ทต.แหลมงอบ	๘๘๔	๙๓๐	๑,๘๑๔	๗๑๐	
๑๔	ทต.น้ำเชี่ยว	๑,๖๐๑	๑,๗๑๓	๓,๓๑๔	๑,๓๒๘	
๑๕	ทต.คลองใหญ่	๒,๖๖๔	๒,๗๕๕	๕,๔๑๙	๒,๔๓๐	
๑๖	ทต.หาดเล็ก	๒,๗๔๔	๒,๖๑๕	๕,๓๕๙	๑,๙๕๐	
๑๗	ทต.บ่อพลอย	๔,๔๑๓	๔,๔๑๙	๘,๘๓๒	๕,๖๑๐	
๑๘	ทต.หนองบอน	๓,๘๒๐	๓,๗๐๐	๗,๕๒๐	๓,๘๗๔	
	รวมทั้งจังหวัด	๑๑๓,๙๗๓	๑๑๕,๙๘๕	๒๒๙,๙๕๘	๑๐๖,๖๘๕	

ที่มา : ระบบสถิติทางการทะเบียน กรมการปกครอง

ภาพที่ ๑ แผนที่จังหวัดตราด



แผนที่จังหวัดตราด

TRAT MAP



ข้อมูลเชิงเปรียบเทียบ

๑) ด้านเศรษฐกิจ

(๑) ผลิตภัณฑ์มวลรวมจังหวัดตราด (Gross Provincial Product)

ปี พ.ศ. ๒๕๖๑ ผลิตภัณฑ์มวลรวมจังหวัดตราด ณ ราคาประจำปี มีมูลค่า ๔๓,๐๕๖ ล้านบาท ลดลง ๒,๙๑๑ ล้านบาท เมื่อเทียบกับปี พ.ศ. ๒๕๖๐ ที่มีมูลค่า ๔๕,๙๖๗ ล้านบาท ปัจจัยหลักมาจากการลดลงของการผลิต ทั้งในภาคเกษตรและภาคนอกเกษตร โดยภาคเกษตร สาขาเกษตรกรรมการป่าไม้และการประมงลดลงจากปี ๒๕๖๐ ภาคนอกเกษตร ลดลงทั้งภาคอุตสาหกรรมและภาคบริการ

การผลิตภาคเกษตร มีสัดส่วนร้อยละ ๔๓.๖๘ มูลค่าการผลิต ณ ราคาประจำปี เท่ากับ ๑๘,๘๐๗ ล้านบาท ลดลง ๓,๐๘๔ ล้านบาท เมื่อเทียบกับปี ๒๕๖๐ ที่มีมูลค่า ๒๑,๘๙๑ ล้านบาท ปัจจัยหลักมาจากสาขาการผลิตหลัก ได้แก่ สาขาเกษตรกรรมการป่าไม้และการประมง ลดลงร้อยละ ๑๐.๖๖ อัตราการขยายตัวของการผลิตภาคเกษตร ลดลงร้อยละ ๑๐.๖๖ เมื่อเทียบกับปี ๒๕๖๐

การผลิตภาคนอกเกษตร มีสัดส่วนร้อยละ ๕๖.๓๒ มูลค่าการผลิต ณ ราคาประจำปี เท่ากับ ๒๔,๒๔๙ ล้านบาท เพิ่มขึ้น ๑๓๒ ล้านบาท เมื่อเทียบกับปี ๒๕๖๐ ที่มีมูลค่า ๒๔,๐๑๗ ล้านบาท การผลิตภาคนอกเกษตรลดลงร้อยละ ๐.๒๕ เป็นผลมาจากสาขาการขนส่งและการขายปลีก การซ่อมแซมยานยนต์และจักรยายนยนต์ ลดลงร้อยละ ๑๐.๐๓ เมื่อเทียบกับปี ๒๕๖๐ ในขณะที่สาขาการขนส่งและสถานที่เก็บสินค้า สาขาที่พักแรมและบริการด้านอาหาร และสาขากิจกรรมทางการเงินและการประกันภัยขยายตัวได้ดี

ผลิตภัณฑ์จังหวัดต่อหัว (GPP Per capita) ของจังหวัดตราดในปี ๒๕๖๑ เท่ากับ ๑๖๑,๓๒๒ บาท ต่อปี ลดลงจาก ๑๗๓,๘๗๙ บาทต่อปี หรือลดลงร้อยละ ๗.๒๒ เมื่อเทียบกับปี ๒๕๖๐

(๒) การผลิตที่สำคัญ

(๒.๑) การเกษตร

๑) คริวเรือนเกษตรกร จังหวัดตราดมีจำนวนคริวเรือนเกษตรกร ทั้งหมด ๑๙,๖๔๑ คริวเรือน คิดเป็นร้อยละ ๒๕.๑๕ ของจำนวนคริวเรือนทั้งหมด โดยอำเภอที่มีร้อยละของจำนวนคริวเรือนเกษตรกรต่อคริวเรือนทั้งหมดสูงสุด คือ อำเภอบ่อไร่ ร้อยละ ๓๘.๐๑ รองลงมาคือ อำเภอแหลมงอบ ร้อยละ ๓๕.๗๙ อำเภอเขาสมิง ร้อยละ ๓๕.๐๐ อำเภอเมืองตราด ร้อยละ ๒๐.๘๖ อำเภอเกาะกูด ร้อยละ ๑๔.๒๑ อำเภอเกาะช้าง ร้อยละ ๑๑.๗๗ และอำเภอคลองใหญ่ ร้อยละ ๙.๙๒ ตามลำดับ

ตารางที่ ๒ จำนวนคริวเรือนเกษตรกรของจังหวัดตราด ปี ๒๕๖๒

อำเภอ	จำนวนคริวเรือน ^๑	จำนวนคริวเรือนเกษตรกร ^๒	ร้อยละจำนวนคริวเรือนเกษตรกร/คริวเรือนทั้งหมด
๑. เมืองตราด	๓๔,๓๖๓	๗,๑๖๙	๒๐.๘๖
๒. เขาสมิง	๑๗,๓๖๐	๖,๐๗๖	๓๕.๐๐
๓. แหลมงอบ	๕,๗๐๙	๒,๐๔๓	๓๕.๗๙
๔. คลองใหญ่	๕,๓๓๑	๕๒๙	๙.๙๒
๕. บ่อไร่	๗,๕๑๖	๒,๘๕๗	๓๘.๐๑
๖. เกาะกูด	๑,๙๕๗	๒๗๘	๑๔.๒๑
๗. เกาะช้าง	๕,๘๕๖	๖๘๙	๑๑.๗๗
รวม	๗๘,๐๙๒	๑๙,๖๔๑	๒๕.๑๕

ที่มา : 1.ระบบสถิติทางการทะเบียน กรมการปกครอง 2. สำนักงานเกษตรจังหวัดตราด

๒) การใช้ที่ดินเพื่อการเกษตร ในปี ๒๕๖๒ พื้นที่การเกษตรของจังหวัดตราด มีจำนวน ๖๑๓,๓๑๒ ไร่ คิดเป็นร้อยละ ๓๔.๘๑ ของพื้นที่ทั้งหมด โดยอำเภอที่มีการใช้ที่ดินเพื่อการเกษตรสูงสุด คือ อำเภอเขาสมิง ประมาณ ๒๐๘,๘๖๖ ไร่ รองลงมาคือ อำเภอเมืองตราด ประมาณ ๒๐๒,๘๐๒ ไร่ อำเภอบ่อไร่ ประมาณ ๑๑๒,๕๖๗ ไร่ อำเภอแหลมงอบ ประมาณ ๕๔,๒๒๒ ไร่ อำเภอเกาะช้าง ประมาณ ๑๖,๓๕๕ ไร่ อำเภอเกาะกูด ประมาณ ๑๕,๓๐๘ ไร่ และอำเภอคลองใหญ่ ประมาณ ๖,๑๗๑ ไร่ ตามลำดับ

ตารางที่ ๓ การใช้ที่ดินเพื่อการเกษตรแยกตามรายอำเภอ จังหวัดตราด ปี ๒๕๖๒

อำเภอ	พื้นที่ทำการเกษตร (ไร่)							ประมง เพาะเลี้ยง ^๓	รวม
	ที่นา ^๑	พืชไร่ ^๑	สวนผลไม้ ^๑	ไม้ดอก ไม้ประดับ	พืชผัก ^๑	ไม้ยืนต้น ^๑	เลี้ยงสัตว์ ^๒		
๑. เมืองตราด	๑๓,๒๖๖	๑๑,๕๐๗	๒๖,๒๒๔	-	๔,๐๒๔	๑๔๒,๔๔๑	๑,๙๐๒	๓,๔๓๘.๒๔	๒๐๒,๘๐๒.๒๔
๒. เขาสมิง	๑๙๒	๔,๙๕๘	๘๙,๙๓๓	-	๔๖๕	๑๐๙,๐๒๘	๓,๒๐๐	๑,๐๔๐.๙๘	๒๐๘,๘๖๖.๙๘
๓. แหลมงอบ	๓๓๘	๕,๐๙๙	๔,๕๑๓	-	๖๑	๔๑,๕๔๙	๗๑๕	๑,๙๔๗	๕๔,๒๒๒
๔. คลองใหญ่	๔๓	-	๙๗๑	-	๔	๔,๔๓๙	๑๒๖	๕๘๘.๒๓	๖๑๗๑.๒๓
๕. บ่อไร่	๓๕๖	๓,๖๐๑	๒๑,๐๒๒	-	๑๓๗	๘๕,๑๕๑	๒,๐๘๘	๒๑๒.๒๔	๑๑๒,๕๖๗.๒๔
๖. เกาะกูด	-	-	๕๖	-	-	๑๕,๒๐๒	๕๐	-	๑๕,๓๐๘
๗. เกาะช้าง	-	-	๑,๓๐๕	-	-	๑๔,๗๒๗	๗๕	๒๔๘.๔๙	๑๖,๓๕๕.๔๙
รวม	๑๔,๑๙๕	๒๕,๑๖๕	๑๔๔,๐๒๔	-	๔,๖๙๑	๔๑๒,๕๓๗	๘,๑๕๖	๗,๔๗๕.๑๘	๖๑๓,๓๑๒.๑๘

ที่มา : ๑. สำนักงานเกษตรจังหวัด ๒. สำนักงานปศุสัตว์จังหวัดตราด ๓. สำนักงานประมงจังหวัดตราด

๓) สินค้าเกษตรที่สำคัญของจังหวัด

ด้านพืช พืชเศรษฐกิจที่สำคัญของจังหวัดตราด ได้แก่ ทุเรียน มังคุด เงาะ ลองกอง ยางพารา ปาล์มน้ำมัน ข้าวนาปี สับปะรดโรงงาน และ สับปะรดตราดสีทอง โดยพืชที่มีพื้นที่ปลูกมากที่สุด ได้แก่ ยางพารา ๓๓๗,๗๐๗ ไร่ พืชที่ให้ผลผลิตสูงสุด ได้แก่ ปาล์มน้ำมัน ๑๗๒,๒๙๓ ตัน พืชที่ให้ผลผลิตเฉลี่ยสูงสุด (กก./ไร่) ได้แก่ สับปะรดโรงงาน ๓,๖๐๕ กก./ไร่ พืชที่มีราคาสูงสุด (บาท/กก.) ได้แก่ ทุเรียน ๙๕ บาท/กก. และพืชที่มีมูลค่าผลผลิตสูงสุด ได้แก่ ทุเรียน ๔,๕๗๕ ล้านบาท

ตารางที่ ๔ มูลค่าสินค้าเกษตรที่สำคัญด้านพืช ปี ๒๕๖๒

ชนิดสินค้า	พื้นที่ปลูก (ไร่)	ผลผลิต (ตัน)	ผลผลิตเฉลี่ย (กก./ไร่)	ราคาที่เกษตรกร ขายได้ (บาท/กก.)	มูลค่าผลผลิตตาม ราคาที่เกษตรกรขายได้ (ล้านบาท)
ทุเรียน	๔๐,๔๓๙	๔๘,๑๕๘	๑,๘๘๖	๙๕	๔,๕๗๕.๐๑
มังคุด	๓๘,๙๒๓	๓๔,๖๒๗	๘๘๙	๕๕	๑,๙๐๔.๔๘
เงาะ	๕๒,๕๙๐	๘๖,๘๘๖	๑,๖๖๒	๒๗	๒,๓๔๕.๙๒
ลองกอง	๘,๒๙๗	๓,๘๔๓	๔๖๔	๓๐	๑๑๕.๒๙
ยางพารา	๓๓๗,๗๐๗	๖๐,๔๘๘	๒๐๔	๒๓.๑๒	๑,๓๙๘.๔๘
ปาล์มน้ำมัน	๖๓,๘๒๑	๑๗๒,๒๙๓	๒,๘๑๙	๒.๙๕	๕๐๘.๒๖
ข้าวนาปี	๑๔,๔๑๕	๖,๓๖๑	๔๙๗	๙.๕๐	๖๐.๔๓
สับปะรดโรงงาน	๖,๒๑๙	๒๐,๗๓๙	๓,๖๐๕	๓.๒๑	๖๖.๕๗
สับปะรดตราดสีทอง	๑๖,๐๐๓	๕๔,๔๑๘	๓,๕๙๖	๑๐.๐๔	๕๕๖.๓๖

ที่มา : สำนักงานเกษตรและสหกรณ์จังหวัดตราด ข้อมูล ณ วันที่ ๓๑ ธันวาคม ๒๕๖๒

ด้านปศุสัตว์ พบว่าในปี พ.ศ. ๒๕๖๒ มีจำนวนเกษตรกรลดลงจากช่วงปี พ.ศ. ๒๕๕๙ - ๒๕๖๑ อย่างต่อเนื่อง โดยลดลงจากปี พ.ศ. ๒๕๖๑ ร้อยละ ๓.๑ และจำนวนผลผลิตลดลงจากปี พ.ศ. ๒๕๖๑ ร้อยละ ๓.๘๕ สินค้าเกษตรที่สำคัญด้านปศุสัตว์ของจังหวัดตราด ได้แก่ ไก่เนื้อ ไก่พื้นเมือง ไก่ไข่ สุกร และเป็ดไข่ โดยไก่เนื้อมียุทธศาสตร์การผลิตสูงสุด และสุกรมีมูลค่าผลผลิตสูงสุด

ตารางที่ ๕ เครื่องชี้ภาวะปริมาณผลผลิตหมวดปศุสัตว์

รายการ	2559		2560		2561		2562	
	เกษตรกร	จำนวน	เกษตรกร	จำนวน	เกษตรกร	จำนวน	เกษตรกร	จำนวน
	โคเนื้อ	219	1,519	256	1,806	233	2,043	186
โคนม	-	-	-	-	-	-	-	-
กระบือ	103	660	107	761	91	883	85	699
สุกร	116	61,196	123	71,759	108	82,309	82	83,984
ไก่	4,245	497,951	4,383	625,911	4,321	671,373	4,278	643,495
เป็ด	309	13,546	335	14,112	299	16,619	269	13,604
แพะ	36	428	42	441	26	236	21	276
แกะ	7	94	11	138	11	135	10	141
รวม	5,035	575,394	5,257	714,928	5,089	773,598	4,931	743,811

ที่มา : สำนักงานปศุสัตว์จังหวัดตราด

ด้านประมง

- **การประมงทะเล** ในปี ๒๕๖๒ จังหวัดตราด มีครัวเรือนประมงทะเล ๔,๑๖๕ ครัวเรือน มีเรือประมงจำนวน ๒,๐๖๕ ลำ แบ่งเป็นประมงเรือพาณิชย์ ๗๖๕ ลำ และเรือประมงพื้นบ้าน ๑,๓๐๐ ลำ (ข้อมูล ณ วันที่ ๑๒ ธ.ค. ๖๒) สัตว์น้ำที่จับได้ส่วนใหญ่ เป็น ปลาเกะตัก หมึก ปลาหนวดดิน กุ้งทะเล และปูม้า เป็นต้น และมีธุรกิจต่อเนื่องจากการประมง ได้แก่ โรงน้ำแข็ง ๑๐ โรง โรงงานห้องเย็น ๓ แห่ง โรงงานน้ำปลา ๔ แห่ง โรงงานปลาป่น ๑ แห่ง อยู่อู่ต่อเรือ ๖ แห่ง คานเรือ ๗ แห่ง ท่าเทียบเรือทั้งขนาดใหญ่และขนาดเล็ก ๔๗ แห่ง นอกจากนี้ยังมีการแปรรูปผลิตภัณฑ์สัตว์น้ำพื้นบ้าน เช่น ทำกะปิ กุ้งแห้งและปลาเค็ม ปลาเกะตักตากแห้ง และได้มีการจัดสร้างแหล่งอาศัยสัตว์ทะเลขนาดใหญ่ ๒ แห่ง และขนาดเล็ก จำนวน ๓๙ แห่ง กระจายทั่วไปในเขตทะเลชายฝั่ง

- **การประมงน้ำจืด** จังหวัดตราด มีครัวเรือนประมงน้ำจืด ๒๔๗ ครัวเรือน ผลผลิตจากการประมงน้ำจืดค่อนข้างน้อย เมื่อเทียบกับการประมงทะเล ซึ่งผลผลิตได้จากแม่น้ำตราด แม่น้ำเวฬุและลำคลองอ่างเก็บน้ำต่างๆ ในปี ๒๕๖๐ มีผลผลิตจากการจับสัตว์น้ำ จำนวน ๗๕.๕ ตัน คิดเป็นมูลค่าปีละประมาณ ๓.๙๓ ล้านบาท

- **การเพาะเลี้ยงสัตว์น้ำชายฝั่ง** จังหวัดตราด มีพื้นที่เหมาะสมต่อการเพาะเลี้ยงสัตว์น้ำชายฝั่ง เพราะมีสภาพแวดล้อมเหมาะสม มีชายฝั่งทะเลยาวถึง ๑๖๕ กิโลเมตร และมีคุณภาพน้ำทะเลดี ทำให้สามารถเพาะเลี้ยงสัตว์น้ำได้หลายประเภท ทั้ง กุ้ง, ปลา, หอย, และปู แต่ผลผลิตส่วนใหญ่มีมูลค่ากว่าร้อยละ ๙๐ ได้จากการเพาะเลี้ยงกุ้งทะเล (กุ้งขาวแวนนาไม) มีปริมาณการจับ ปี ๒๕๖๒ จำนวน ๑๘,๘๒๘.๓๘ ตัน คิดเป็นมูลค่า ๓,๑๓๔.๒๓ ล้านบาท

- **การเพาะเลี้ยงสัตว์น้ำจืด** จังหวัดตราด สภาพพื้นที่โดยรวมไม่เหมาะต่อการเลี้ยงสัตว์น้ำจืดเชิงพาณิชย์ และประชาชนส่วนใหญ่ไม่นิยมบริโภคสัตว์น้ำจืด เกษตรกรที่เลี้ยงสัตว์น้ำจืดส่วนใหญ่เลี้ยงไว้บริโภคในครัวเรือน สัตว์น้ำจืดที่สำคัญทางเศรษฐกิจของจังหวัดตราด คือ จระเข้ ปี ๒๕๖๒ ปริมาณการเลี้ยง จำนวน ๙,๓๘๖ ตัว คิดเป็นมูลค่าประมาณ ๒๔.๗๓ ล้านบาท และปลาน้ำจืด มีปริมาณการจับ จำนวน ๔๙๐.๓๐ ตัน คิดเป็นมูลค่า ๒๔.๑๕๕ ล้านบาท

๒) อุตสาหกรรม

ในปี พ.ศ. ๒๕๖๓ มีสถานประกอบการ ทั้งหมด ๒๔๕ แห่ง จำนวนเงินลงทุน ๔,๖๒๖.๖๓ ล้านบาท จำนวนคนงาน ๔,๒๔๗ คน ส่วนใหญ่เป็นอุตสาหกรรมอาหาร ร้อยละ ๒๕.๗๑ อุตสาหกรรมไม้และผลิตภัณฑ์จากไม้ ร้อยละ ๘.๕๗ อุตสาหกรรมผลิตภัณฑ์โลหะ ร้อยละ ๘.๑๖

ตารางที่ ๖ สถิติจำนวนโรงงานอุตสาหกรรม ตั้งแต่ ปี พ.ศ. ๒๕๕๗ - ๒๕๖๓

ปี	สถานประกอบการ (ราย)	เงินลงทุน (ล้านบาท)	คนงาน (คน)
2557	382	3,580.53	4,539
2558	404	3,759.15	4,729
2559	451	4,485.49	5,028
2560	479	4,944.70	5,561
2561	492	5,003.95	5,691
2562	232	4,498.20	3,839
2563	245	4,626.63	4,247

ที่มา : สำนักงานอุตสาหกรรมจังหวัดตราด

๓) การค้า

(๑) การค้าทั่วไป ผู้จดทะเบียนธุรกิจการค้าในช่วงปี พ.ศ. ๒๕๕๙-๒๕๖๒ มีอัตราเพิ่มขึ้นอย่างต่อเนื่อง โดยในปี พ.ศ. ๒๕๖๒ มีผู้จดทะเบียนธุรกิจการค้า จำนวน ๑,๓๑๕ ราย เพิ่มขึ้นจาก ๑,๒๕๓ ราย ในปี พ.ศ. ๒๕๖๑ จำนวน ๖๒ ราย คิดเป็นร้อยละ ๔.๙๕

(๒) การค้าชายแดน จังหวัดตราดมีแนวชายแดนตามธรรมชาติติดทิวเขาบรรทัดตลอดแนวยาว ๑๖๕ กิโลเมตร มีอาณาเขตติดกับราชอาณาจักรกัมพูชาถึง ๓ จังหวัด ได้แก่

อำเภอบ่อไร่ ติดกับ บ้านคลองรถถัง (โอว์รถเกาะ) อำเภอสำราญ จังหวัดพระตะบอง

อำเภอเมืองตราด ติดกับ บ้านทมอตา อำเภอเวียงเวล จังหวัดโพธิสัตว์

อำเภอคลองใหญ่ ติดกับ บ้านจามเยียม อำเภอมณฑลสีมา จังหวัดเกาะกง

จึงทำให้เกิดตลาดการค้าชายแดนขึ้น เป็นเสมือนประตูเชื่อมโยงการค้า การท่องเที่ยว การลงทุนและการสร้างความสัมพันธ์อันดีระหว่างประเทศ พร้อมทั้งนำไปสู่การแลกเปลี่ยนวัฒนธรรม และเศรษฐกิจกับประเทศเพื่อนบ้านและภูมิภาคอื่น

การค้าชายแดน มีช่องทางการค้า ๓ ช่องทาง ดังนี้

๑. จุดผ่านแดนถาวรบ้านหาดเล็ก พื้นที่ตำบลหาดเล็ก อำเภอคลองใหญ่ ตรงข้ามกับบ้านจามเยียม อำเภอมณฑลสีมา จังหวัดเกาะกง ราชอาณาจักรกัมพูชา เปิดทำการทุกวัน ตั้งแต่เวลา ๐๖.๐๐ - ๒๒.๐๐ น. และการขนส่งสินค้าลงเรือ เพื่อขนส่งไปยังราชอาณาจักรกัมพูชา โดยท่าเทียบเรือของเอกชน ๕ แห่ง คือ ท่าเทียบเรือชลาลัย ท่าเทียบเรือกัลปังหา ท่าเทียบเรือป.เกษมศิริ ท่าเทียบเรือ ส.กฤตวัฒน์และท่าเทียบเรือทรัพย์ชโลธร และอยู่ระหว่างรอเปิดดำเนินการอีก ๑ แห่ง คือ ท่าเรือเอนกประสงค์คลองใหญ่ ซึ่งอยู่ระหว่างให้การท่าเรือแห่งประเทศไทยเข้ามาบริหารจัดการ

๒. จุดผ่อนปรนการค้าบ้านมะม่วง อำเภอบ่อไร่ จังหวัดตราด อยู่ตรงข้ามกับจุดผ่านแดนเนินสี่ร้อย อำเภอสำราญ จังหวัดพระตะบอง วันเวลาเปิด-ปิด ทุกวัน ตั้งแต่เวลา ๐๖.๐๐ - ๑๘.๐๐ น.

๓. ช่องทางการค้าทางธรรมชาติบ้านท่าเสา พื้นที่ตำบลแหลมกลัด อำเภอเมืองตราด เปิด ๓ วัน ต่อสัปดาห์ วันเวลา เปิด-ปิด คือ วันจันทร์ และวันพุธ เปิดตั้งแต่เวลา ๐๖.๐๐ - ๑๒.๐๐ น. และวันเสาร์ เปิดตั้งแต่เวลา ๑๐.๐๐ - ๑๖.๐๐ น. เป็นการค้าของชาวบ้านทมอตา ตำบลทมอตา อำเภอเวียงเวล จังหวัดโพธิสัตว์ โดยลงทะเบียนเข้า-ออก ที่ฐานกองร้อย ทพ.นย. ที่ ๕๓๕ (บ้านท่าเสา)

๔) การท่องเที่ยว

จังหวัดตราด มีศักยภาพด้านการท่องเที่ยวสูง เนื่องจากมีทรัพยากรด้านการท่องเที่ยวที่หลากหลาย ไม่ว่าจะเป็นแหล่งท่องเที่ยวทางธรรมชาติ สถานที่ท่องเที่ยวทางประวัติศาสตร์และทางวัฒนธรรม โดยเฉพาะการท่องเที่ยวทางทะเล มีหมู่เกาะน้อยใหญ่ ๕๒ เกาะ เป็นการท่องเที่ยวที่ชาวไทยและชาวต่างประเทศนิยมเดินทางเข้ามาท่องเที่ยวเป็นจำนวนมาก ตลอดจนมีศักยภาพในการเป็นเมืองท่องเที่ยวเชื่อมโยงกับประเทศเพื่อนบ้าน ทั้งราชอาณาจักรกัมพูชาและสาธารณรัฐสังคมนิยมเวียดนาม โดยตั้งแต่ปี พ.ศ. ๒๕๕๘ - ๒๕๖๒ จังหวัดตราดมีรายได้จากการท่องเที่ยวและจำนวนนักท่องเที่ยวและผู้มาเยือนเพิ่มขึ้นอย่างต่อเนื่อง ซึ่งพบว่าในปี พ.ศ. ๒๕๖๒ จังหวัดตราดมีรายได้จากการท่องเที่ยวเพิ่มขึ้นจากปี พ.ศ. ๒๕๖๑ ร้อยละ ๒.๑๗ และจำนวนผู้มาเยือนเพิ่มขึ้นร้อยละ ๔.๕๗ แต่คาดว่าในปี พ.ศ. ๒๕๖๓ รายได้จากการท่องเที่ยวและจำนวนนักท่องเที่ยวและผู้มาเยือนจะลดลงจากปี พ.ศ. ๒๕๖๒ เนื่องจากได้รับผลกระทบจากการแพร่ระบาดของโรคติดเชื้อไวรัส โควิด-๑๙ (COVID - ๑๙)

ตารางที่ ๗ ข้อมูลด้านการท่องเที่ยว

รายการ	ปี ๒๕๕๘	ปี ๒๕๕๙	ปี ๒๕๖๐	ปี ๒๕๖๑	ปี ๒๕๖๒
๑. จังหวัดตราดมีรายได้จากการท่องเที่ยว (ล้านบาท)	๑๔,๔๔๕.๐๕	๑๕,๗๘๕.๘๔	๑๗,๔๙๘.๗๔	๑๙,๒๙๕.๕๘	๑๙,๗๑๓.๗๓
๒. จำนวนนักท่องเที่ยวและผู้มาเยือน (คน)	๑,๘๖๔,๐๖๔	๑,๙๗๘,๔๘๙	๒,๐๘๙,๑๒๕	๒,๑๗๘,๗๐๔	๒,๒๗๘,๒๕๑

ที่มา : สำนักงานการท่องเที่ยวและกีฬาจังหวัดตราด

๕) สภาพทางสังคม

ลักษณะสังคมโดยทั่วไปของจังหวัดตราดยังเป็นสังคมชนบท มีความเป็นอยู่ในชีวิตประจำวันแบบง่ายๆ และยึดมั่นในประเพณีและวิถีชีวิตเดิมของบรรพบุรุษ ส่วนสังคมเมืองจะพบเห็นเฉพาะในเขตเทศบาล แต่ลักษณะความสัมพันธ์ระหว่างกลุ่มคนในสังคมเมือง ก็ยังมีความสัมพันธ์ใกล้ชิดคล้ายๆ สังคมชนบท คือมีความเอื้ออาทรช่วยเหลือร่วมมือกันเสมอ

๖) การสาธารณสุข

ปี ๒๕๖๒ จังหวัดตราดมีโรงพยาบาลของรัฐ ๗ แห่ง จำนวนเตียง ๔๗๒ เตียง จำนวนแพทย์ ๖๗ คน ทันตแพทย์ ๒๗ คน เภสัชกร ๓๙ คน พยาบาล ๕๐๘ คน มีจำนวนโรงพยาบาลส่งเสริมสุขภาพระดับตำบลจำนวน ๖๖ แห่ง นอกจากนี้ยังมี โรงพยาบาลเอกชน ๑ แห่ง จำนวนเตียง ๑๑๔ เตียง มีแพทย์ ๒๘ คน เภสัชกร ๗ คน พยาบาล ๘๕ คน

ส่วนที่ ๒ สถานการณ์การบริหารจัดการทรัพยากรธรรมชาติและสิ่งแวดล้อมของจังหวัด

หัวข้อที่ ๑ สถานการณ์และประเด็นปัญหาด้านทรัพยากรธรรมชาติและสิ่งแวดล้อม

จังหวัดตราด มีทรัพยากรธรรมชาติสำคัญที่เอื้อต่อการประกอบอาชีพ และทำรายได้เข้าสู่จังหวัดเป็นจำนวนมาก เช่น ดิน น้ำ ป่าไม้ แร่ธาตุ ปะการัง หอยทะเล การประมงและการเพาะเลี้ยงชายฝั่ง นอกจากนี้ยังมีสิ่งแวดล้อมธรรมชาติและศิลปกรรมซึ่งเป็นแหล่งท่องเที่ยวที่สำคัญเป็นสถานที่พักผ่อนหย่อนใจอันประกอบด้วยแหล่งท่องเที่ยวทางทะเล หมู่เกาะ หาดต่างๆ ที่สวยงาม แหล่งท่องเที่ยวทางประวัติศาสตร์และศาสนสถาน

ด้านทรัพยากรธรรมชาติและสิ่งแวดล้อม

(๑) ป่าไม้

จังหวัดตราดมีพื้นที่ป่าไม้รวมทั้งสิ้น ๕๖๑,๕๕๗.๓๔ ไร่ คิดเป็นร้อยละ ๓๑.๓๔ ของพื้นที่ทั้งจังหวัด (สถิติกรมป่าไม้ ปี พ.ศ. ๒๕๖๓) สภาพป่าไม้เป็นป่าดงดิบและป่าเบญจพรรณ พันธุ์ไม้ที่สำคัญ ได้แก่ ยาง ชุมแพรง กระบาก พนอง และป่าชายเลน พันธุ์ไม้ที่สำคัญ ได้แก่ โกงกาง แสม ประสัก ลำพู ลำแพน โปรง และตะบูน การบุกรุกพื้นที่ป่าไม้ส่วนใหญ่เกิดจากราษฎรที่ต้องการพื้นที่เพื่อปลูกพืชเกษตรกรรม เช่น ยางพารา ปาล์ม ไม่มีการบุกรุกพื้นที่ขนาดใหญ่ สถานการณ์โดยทั่วไปเจ้าหน้าที่สามารถควบคุมได้

พื้นที่ป่าไม้ตามกฎหมายในพื้นที่จังหวัดตราด มีดังนี้

๑. พื้นที่อุทยานแห่งชาติ

๑.๑ อุทยานแห่งชาติหมู่เกาะช้าง ประกาศในราชกิจจานุเบกษา เล่มที่ ๙๙ ตอนที่ ๑๙๗ ลงวันที่ ๓๑ ธันวาคม ๒๕๒๕ ครอบคลุมพื้นที่ ๔๓ เกาะ มีเนื้อที่ประมาณ ๔๐๖,๒๕๐ ไร่ ซึ่งเป็นพื้นที่ป่าบกประมาณ ๙๑,๕๖๒.๕๐ ไร่ และเป็นพื้นที่ทะเลประมาณ ๓๑๔,๖๘๗.๕๐ ไร่

๑.๒ อุทยานแห่งชาติน้ำตกคลองแก้ว ประกาศในราชกิจจานุเบกษา เล่มที่ ๑๒๖ ตอนที่ ๙๗ ก ลงวันที่ ๒๕ ธันวาคม ๒๕๕๒ มีเนื้อที่ประมาณ ๑๒๓,๗๐๐ ไร่

๒. พื้นที่ป่าสงวนแห่งชาติ มี ๑๗ ป่า รวมเนื้อที่ประมาณ ๔๕๙,๖๖๗.๔๐ ไร่

๒.๑ ป่าหินเพิงทึบ ทิวเขาบรรทัด เนื้อที่ประมาณ ๒๘,๘๘๘.๕๐ ไร่

๒.๒ ป่าชุมแสง เนื้อที่ประมาณ ๗๗๘ ไร่

๒.๓ ป่าท้องอ่าว เนื้อที่ประมาณ ๑๘,๒๓๗ ไร่

๒.๔ ป่าเสม็ด เนื้อที่ประมาณ ๘,๓๕๙ ไร่

๒.๕ ป่าปากคลองบางพระ ป่าเกาะเจ้า และป่าเกาะลอย เนื้อที่ประมาณ ๗,๕๐๐ ไร่

๒.๖ ป่าชายเลนบางกระดาน เนื้อที่ประมาณ ๑,๐๖๖ ไร่

๒.๗ ป่าเขาสมิง (ป่าคลองใหญ่และป่าเขาไฟใหม่) เนื้อที่ประมาณ ๒๙๑,๖๗๑.๒๐ ไร่

๒.๘ ป่าชายเลนน้ำเชี่ยวและป่าท่าตะเภา เนื้อที่ประมาณ ๒๔,๖๘๗ ไร่

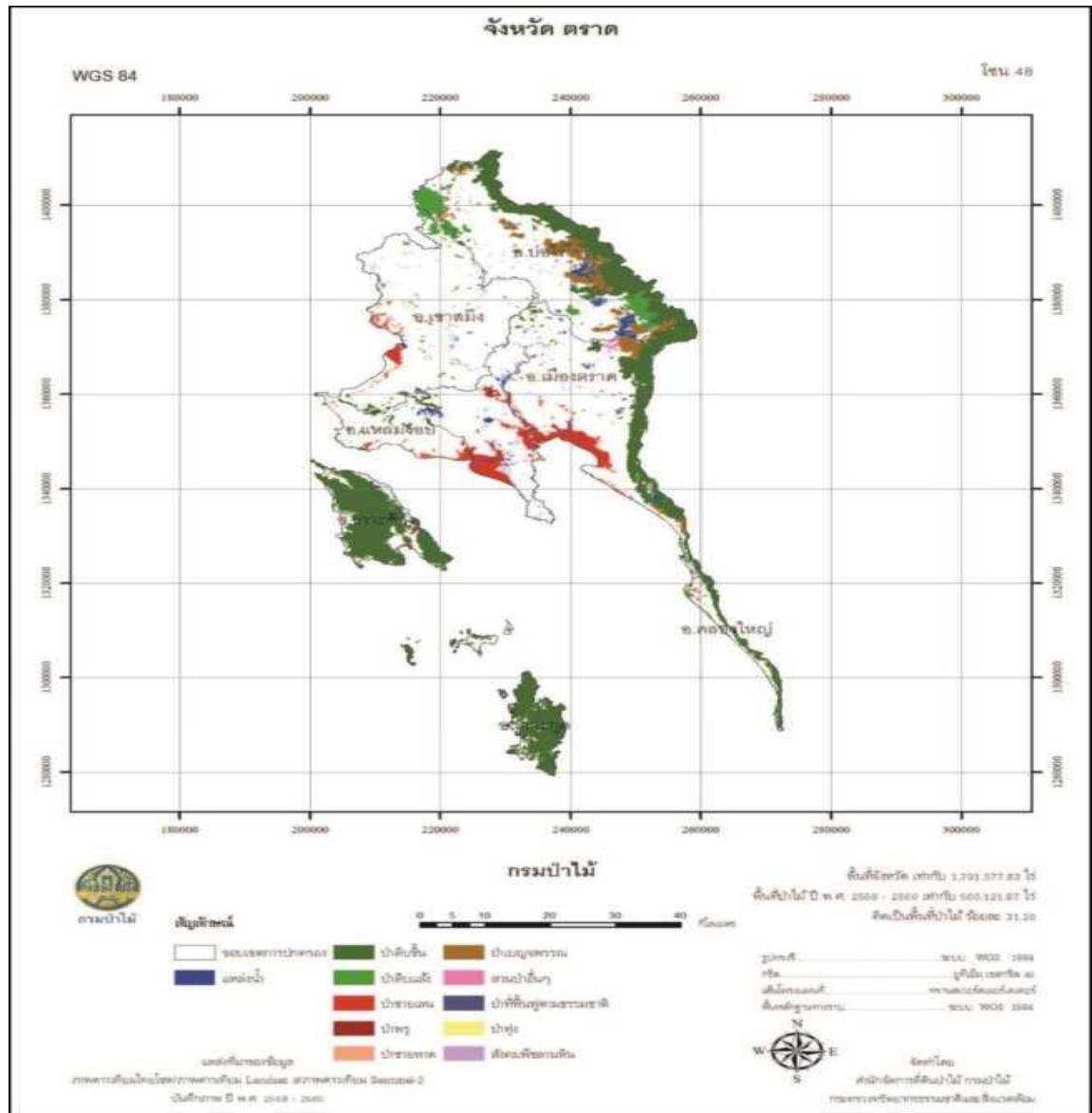
๒.๙ ป่าชายเลนแหลมมะขาม เนื้อที่ประมาณ ๑,๗๙๖ ไร่

๒.๑๐ ป่าท่าโสม เนื้อที่ประมาณ ๖,๗๙๐.๔๐ ไร่

๒.๑๑ ป่าชายเลนบ้านธรรมชาติ เนื้อที่ประมาณ ๓๗๕ ไร่

- ๒.๑๒ ป่าดงธรรมชาติ เนื้อที่ประมาณ ๖,๑๔๓.๘๐ ไร่
- ๒.๑๓ ป่าท่ากุ่มและป่าห้วยแร้ง เนื้อที่ประมาณ ๒๓,๗๐๔.๕๐ ไร่
- ๒.๑๔ ป่าเขาบรรทัด เนื้อที่ประมาณ ๒๖,๗๘๙ ไร่
- ๒.๑๕ ป่าอ่าวระวะ (ป่าคุ่มครองเดิม) เนื้อที่ประมาณ ๓,๘๒๔ ไร่
- ๒.๑๖ ป่าห้วยน้ำขาวและป่าอ่าวไผ่ (ป่าคุ่มครองเดิม) เนื้อที่ประมาณ ๗,๘๐๘ ไร่
- ๒.๑๗ ป่าสนอ่อน ป่าคลองใหญ่ และป่าคลองมะขาม (ป่าคุ่มครองเดิม) เนื้อที่ประมาณ ๑,๒๕๐ ไร่
- ๓. พื้นที่ป่าตามพระราชบัญญัติป่าไม้ พุทธศักราช ๒๔๘๔ เนื้อที่ประมาณ ๗๑,๒๒๔ ไร่
- ๔. พื้นที่ป่าชายเลนตามมติ ครม. เนื้อที่ประมาณ ๑๐๒,๐๑๔.๒๖ ไร่

ภาพที่ ๒ แผนที่แสดงสภาพพื้นที่ป่าไม้ในจังหวัดตราด



ตารางที่ ๘ สถิติข้อมูลป่าไม้ตามกฎหมายในพื้นที่จังหวัดตราด

ประเภททรัพยากรป่าไม้	เนื้อที่ (ไร่)
๑. พื้นที่อุทยานแห่งชาติ	
๑.๑ อุทยานแห่งชาติหมู่เกาะช้าง	๔๐๖,๒๕๐
- ป่าบก	๙๑,๕๖๒.๕๐
- พื้นที่ในทะเล	๓๑๔,๖๘๗.๕๐
๑.๒ อุทยานแห่งชาติน้ำตกคลองแก้ว	๑๒๓,๗๐๐
๒. พื้นที่ป่าสงวนแห่งชาติ	๔๕๙,๖๖๗.๔๐
๓. พื้นที่ป่าตาม พ.ร.บ.ป่าไม้ พ.ศ. ๒๕๔๔	๗๑,๒๒๔
๔. พื้นที่ป่าชายเลนตามมติ ครม.	๑๐๒,๐๑๔.๒๖

ที่มา: สำนักงานทรัพยากรธรรมชาติและสิ่งแวดล้อมจังหวัดตราด

(๒) แหล่งน้ำ

(๒.๑) แหล่งน้ำธรรมชาติ

จังหวัดตราด มีปริมาณฝนตกประมาณ ๔,๐๐๐ มิลลิเมตรต่อปี และมีปริมาณน้ำท่า ๕,๔๙๐ ล้านลบ.ม. ไหลลงสู่ทะเล ปีละมากกว่า ๕,๐๐๐ ล้าน ลบ.ม. สามารถกักเก็บน้ำได้ ๑๖๔.๑๙ ล้านลูกบาศก์เมตร ซึ่งจังหวัดตราดมีแม่น้ำที่สำคัญ ๒ สาย ได้แก่ ๑) แม่น้ำตราด ซึ่งเป็นแม่น้ำที่ใหญ่ที่สุด ต้นน้ำเกิดจากเทือกเขาบรรทัด ไหลผ่านหลายท้องที่ ตั้งแต่พื้นที่อำเภอคลองใหญ่ อำเภอบ่อไร่ อำเภอเขาสมิง และไหลลงทะเลที่อำเภอเมือง และ ๒) แม่น้ำเวฬุ เป็นแม่น้ำ ที่แบ่งเขตแดนจังหวัดตราดและจังหวัดจันทบุรี ซึ่งไหลผ่านเขตเกษตรกรรมของทั้งสองจังหวัด รายละเอียด ดังนี้

๑. แม่น้ำตราด เป็นแม่น้ำที่ใหญ่ที่สุดในจังหวัดตราด มีความยาวประมาณ ๑๕๐ กิโลเมตร มีชื่อเรียกแตกต่างกันไปตามบริเวณที่ไหลผ่าน ต้นน้ำเกิดจากทิวเขาบรรทัดตอนเหนือที่สำคัญ คือ คลองแอง และคลองสะตอ จากนั้นไหลผ่าน อำเภอบ่อไร่ ซึ่งเป็นแหล่งแร้วรัตนชาติที่สำคัญไหลผ่าน อำเภอเขาสมิง ช่วงนี้เรียกว่าคลองเขาสมิง หรือ คลองใหญ่ ซึ่งเป็นเส้นทางคมนาคมที่สำคัญในอดีตของผู้คนที่ตั้งถิ่นฐานอยู่ตามริมแม่น้ำ ปัจจุบันลำคลองนี้ ก็ยังคงเป็นแหล่งน้ำที่สำคัญในการเกษตร เพราะอำเภอเขาสมิงมีพื้นที่เพาะปลูกมากที่สุด ในจังหวัดตราด โดยเฉพาะสวนผลไม้ เมื่อไหลสู่เขตอำเภอเมืองตราด คลองเขาสมิงได้บรรจบกับคลองห้วยแร้ง ที่บริเวณปากคลองห้วยแร้ง หมู่บ้านจุฬามณี ตำบลห้วยแร้ง ในช่วงนี้เองที่เรียกชื่อว่า แม่น้ำตราด ในช่วงฤดูน้ำหลาก น้ำในคลองเขาสมิง ด้านซ้ายจะเป็นสีแดง ขุ่นข้น เชี่ยวกราด ขณะที่น้ำในคลองห้วยแร้งด้านขวามีสีเขียวใส ไหลเอื่อยๆ มาบรรจบกันเป็น แม่น้ำกว้าง ทอดตัวยาวไกลไหลเรื่อยเข้าสู่ชุมชนใหญ่ที่ “บ้านท่าเรือจ้ง” แม่น้ำตราดเป็นเส้นทางคมนาคมสำคัญที่ใช้ติดต่อทั้งภายในและภายนอกประเทศตั้งแต่อดีตจนถึงปัจจุบัน ในอดีตภาพเรือสำเภาลำใหญ่ที่ลอยลำอยู่กลาง แม่น้ำตราด เป็นภาพชินตาและในบางครั้งที่น้ำขึ้น เรือสำเภาลำใหญ่สามารถเข้าเทียบฝั่งได้ หลังจากถ่ายสินค้าหมด เรือสำเภาจะผ่านชุมชนบ้านท่าเรือจ้ง อำเภอเมืองตราด เป็นช่วงสุดท้ายก่อนจะไหลลงสู่อ่าวตราด ออกสู่ทะเลตราด ที่บ้านด่านเก่า อำเภอเมืองตราด ปัจจุบันแม่น้ำตราดมีความสำคัญด้านการประมงทางทะเล มีทำเทียบเรือประมงบน ลำน้ำช่วงนี้ ถึง ๗ แห่ง และมีโรงงานอุตสาหกรรมแปรรูปสัตว์น้ำหลายแห่ง อาทิ โรงงานปลากระป๋อง โรงงานปลาป่น เป็นต้น

๒. แม่น้ำเวฬุ ต้นน้ำอยู่ในเขตจังหวัดจันทบุรี ที่เขาชะอมและเขาสระบาป มีความสำคัญ เพราะไหลผ่านเขตเกษตรกรรมของจังหวัดตราดและจังหวัดจันทบุรี ช่วงที่ไหลผ่านจังหวัดตราดมีความยาวประมาณ ๒๐ กิโลเมตร ไหลผ่านบ้านท่าจอด ตำบลแสนตุง อำเภอเขาสมิง ลงสู่ทะเลบริเวณอ่าวบ้านบางกระดาน อำเภอแหลมงอบ จังหวัดตราด โดยมีข้อมูลสภาพลุ่มน้ำและน้ำท่าในพื้นที่จังหวัดตราดต่อเนื่องจันทบุรี

(๒.๒) แหล่งน้ำชลประทาน

แหล่งน้ำชลประทานในจังหวัดตราด ประกอบด้วย โครงการอ่างเก็บน้ำขนาดกลาง ๑๔ แห่ง มีพื้นที่ชลประทาน ๑๗๖,๗๖๔ ไร่ ความจุ ๑๘๕.๕๘๕ ล้าน ลบ.ม. โครงการอ่างเก็บน้ำ ขนาดเล็ก ๙๐ แห่ง ความจุ ๑๗.๑๘๙ ล้าน ลบ.ม. รวมพื้นที่ได้รับประโยชน์ ๖๐,๔๔๕ ไร่ โดยข้อมูลโครงการชลประทานขนาดกลางและข้อมูลโครงการชลประทานขนาดเล็กแยกตามรายอำเภอ ในพื้นที่จังหวัดตราด แสดงดังตาราง

ตารางที่ ๙ โครงการชลประทานขนาดกลางในพื้นที่จังหวัดตราด

ลำดับ	ชื่อโครงการ	อำเภอ	ตำบล	หมู่บ้าน	ความจุ (ล้านลบ.ม.)	พื้นที่ชลประทาน (ไร่)
๑	อ่างเก็บน้ำเขาระกำ	เมืองตราด	วังกระแจะ	เขาระกำ	๔๗.๖๙	๗,๘๔๙
๒	คันกั้นน้ำเค็มวังกระแจะ	เมืองตราด	วังกระแจะ	เนินตาแมว	-	๒,๔๑๘
๓	คันกั้นน้ำเค็มนาเกลือ	เมืองตราด	หนองคันทรง	หนองคันทรง	-	๒,๔๙๓
๔	ปตร.คลองท่าเลื่อน	เมืองตราด	ขำราก, ตะกาง	ท่าเลื่อน	-	๓,๑๔๔
๕	คันกั้นน้ำเค็มคลองใหญ่	แหลมงอบ	คลองใหญ่	คลองใหญ่	-	๒,๗๓๐
๖	อ่างเก็บน้ำสะพานหิน	เมืองตราด	แหลมกลัด	บ้านสะพานหิน	๒๐.๐๐	๓,๐๐๐
๗	ปตร.เขาระกำขยาย	เมืองตราด	หนองเสม็ด	เกาะกันเกรา	๒.๕๐	๑๙,๐๔๓
๘	ปตร.คลองร่างหวาย	เขาสมิง	เขาสมิง	ห้วงพัฒนา	-	๕,๗๒๙
๙	ปตร.เขาสมิง	เขาสมิง	ทุ่งนนทรี	บ้านเขาสมิง	๔.๓๐	๑๗,๑๑๔
๑๐	อ่างเก็บน้ำวังปลาหมอ	เขาสมิง	ท่าโสม	บ้านน้ำตก	๘.๑๕	๖,๒๙๐
๑๑	อ่างเก็บน้ำบ้านมะนาว	บ่อไร่	บ่อพลอย	บ้านมะนาว	๒.๓๕	๒,๗๑๔
๑๒	อ่างเก็บน้ำด่านชุมพล	บ่อไร่	ด่านชุมพล	บ้านกระดุกช้าง	๕.๖๐	๓,๓๓๗
๑๓	อ่างเก็บน้ำห้วยแร้ง	บ่อไร่	ด่านชุมพล	บ้านทับมะกอก	๓๖.๘๐	๔๐,๙๐๓
๑๔	อ่างเก็บน้ำคลองโสน	บ่อไร่	นนทรี	บ้านทุ่งตอง	๖๕.๐๐	๖๐,๐๐๐
รวม ๑๔ โครงการ					๑๙๒.๓๙	๑๗๖,๗๖๔

ที่มา: โครงการชลประทานตราด

ตารางที่ ๑๐ โครงการชลประทานขนาดเล็กในพื้นที่จังหวัดตราด

ลำดับ	อำเภอ	โครงการ						รวมปริมาณน้ำ (ล้านลบ.ม.)	รวมพื้นที่ได้รับประโยชน์ (ไร่)
		อ่างเก็บน้ำ	ทรบ.	ฝาย	ระบบส่งน้ำ	สถานีสูบน้ำ	รวม		
๑	บ่อไร่	๘	๔	๑๒	-	-	๒๔	๕.๐๒๐	๑๓,๑๐๐
๒	เขาสมิง	๑๐	๑	๘	-	๔	๒๓	๓.๒๖๖	๑๘,๙๐๕
๓	เมืองตราด	๑๗	๘	๘	-	๓	๓๔	๗.๕๕๒	๒๖,๑๙๐
๔	แหลมงอบ	๑	-	-	-	-	๑	๐.๔๗๕	๒๐๐
๕	คลองใหญ่	๓	-	๑	-	-	๔	๐.๘๖๖	๑,๓๕๐
๖	เกาะช้าง	-	-	๒	-	-	๒	-	๗๐๐
๗	เกาะกูด	๑	-	๑	-	-	๒	๐.๐๑๐	-
รวมทั้งจังหวัด		๓๘	๑๓	๓๒	-	๗	๙๐	๑๗.๑๘๙	๖๐,๔๔๕

ที่มา : โครงการชลประทานตราด

(๓) ด้านสิ่งแวดล้อม

สถานการณ์ขยะมูลฝอยในปัจจุบัน

จังหวัดตราดมีพื้นที่ประมาณ ๒,๘๑๙ ตารางกิโลเมตร หรือประมาณ ๑,๗๖๑,๘๗๕ ไร่ เป็นจังหวัดหนึ่งที่มีแหล่งท่องเที่ยวที่สวยงาม และเป็นแหล่งเกษตรกรรมทั้งไม้ผลและการประมง โดยในปี ๒๕๖๓ มีประชากรตามทะเบียนราษฎร ๒๒๘,๕๓๖ คน เป็นชาย ๑๑๓,๑๓๑ คน และหญิง ๑๑๕,๔๐๕ คน มีนักท่องเที่ยวประมาณ ๑,๐๙๐,๒๕๔ คน ก่อให้เกิดปัญหาขยะมูลฝอยของจังหวัดตราดซึ่งเป็นปัญหาที่สำคัญในระดับจังหวัด เนื่องจากมีปริมาณขยะเพิ่มขึ้นทุกปี

ในปี ๒๕๖๓ จังหวัดตราดมีปริมาณขยะมูลฝอยเกิดขึ้น ๒๑๖.๘๐ ตัน/วัน มีการเก็บขนเข้าสู่ระบบการกำจัด ๑๔๕ ตัน/วัน คิดเป็นร้อยละ ๖๖.๘๘ ส่วนที่เหลือไม่เข้าสู่ระบบกำจัดจำนวน ๗๑.๘ ตัน/วัน คิดเป็นร้อยละ ๓๓.๑๒ ขยะจำนวน ๖๙.๑๐ ตัน ถูกคัดแยกเพื่อนำกลับมาใช้ใหม่ เช่น ขยะอินทรีย์ และขยะรีไซเคิล ส่วนขยะอันตรายชุมชนองค์กรปกครองส่วนท้องถิ่นแต่ละแห่งจะเก็บรวบรวมเพื่อนำส่งให้องค์การบริหารส่วนจังหวัดตราดรวบรวมส่งให้บริษัทเอกชนนำไปกำจัด

รูปแบบการบริหารจัดการขยะมูลฝอย

รูปแบบการบริหารจัดการขยะมูลฝอยขององค์กรปกครองส่วนท้องถิ่นในจังหวัดตราดทั้งหมด ๔๓ แห่ง พบว่าส่วนใหญ่บริหารงานและแก้ไขปัญหาด้านการจัดการขยะมูลฝอยในเขตพื้นที่รับผิดชอบของตนเองโดยไม่มีมีการพิจารณาดำเนินการเพื่อแก้ไขปัญหาพร้อมกันอย่างเป็นระบบ นอกจากนี้งบประมาณบุคลากรและเครื่องมืออุปกรณ์เท่าที่มีอยู่ยังไม่เพียงพอ ต่อการจัดการทำให้ประสิทธิภาพในการเก็บรวบรวมและการเก็บขน ขยะมูลฝอยลดลง ตลอดจนวิธีการกำจัดขยะมูลฝอยที่ดำเนินการอยู่ในปัจจุบันบางส่วนยังไม่ถูกหลักสุขาภิบาล เนื่องจากมีข้อจำกัดในเรื่องของที่ดิน และงบประมาณในการดำเนินการ โดยในปี ๒๕๖๓ มีรูปแบบการบริหารจัดการดังนี้

๑. การบริหารจัดการขยะมูลฝอยแบบการรวมกลุ่มขององค์การปกครองส่วนท้องถิ่นในพื้นที่ในการจัดการมูลฝอย จำนวน ๒๔ แห่ง แบ่งออกเป็น ๕ กลุ่ม และมีองค์กรปกครองส่วนท้องถิ่น จำนวน ๘ แห่ง ที่มีการกำจัดขยะมูลฝอยเอง

๒. การบริหารจัดการขยะมูลฝอยแบบ Zero waste ส่งเสริมการใช้ทรัพยากรที่มีอยู่นำกลับมาใช้ใหม่ เพื่อเป็นการใช้ทรัพยากรอย่างมีประสิทธิภาพสูงสุด และเป็นการลดปริมาณของเสียที่เกิดขึ้นให้เหลือน้อยที่สุด โดยการใช้หลักการ ๓ ช : คือ ใช้น้อยลง ใช้น้ำ และนำกลับมาใช้ใหม่ (๓Rs : Reduce Reuse Recycle) มีองค์กรปกครองส่วนท้องถิ่น จำนวน ๑๑ แห่ง ที่ดำเนินการ ได้แก่

๑. เทศบาลตำบลตะกวด
๒. องค์การบริหารส่วนตำบลท่ากุ่ม
๓. องค์การบริหารส่วนตำบลอ่าวใหญ่
๔. องค์การบริหารส่วนตำบลเนินทราย
๕. องค์การบริหารส่วนตำบลห้วยแร้ง
๖. องค์การบริหารส่วนตำบลวังตะเคียน
๗. องค์การบริหารส่วนตำบลท่าโสม
๘. องค์การบริหารส่วนตำบลประณีต
๙. องค์การบริหารส่วนตำบลเขาสมิง
๑๐. องค์การบริหารส่วนตำบลเทพนิมิต
๑๑. องค์การบริหารส่วนตำบลนพบุรี

ระบบกำจัดขยะมูลฝอย

จังหวัดตราดมีสถานี่ในการกำจัดขยะมูลฝอยจำนวน ๑๓ แห่ง ระบบการกำจัดขยะมูลฝอยเป็นรูปแบบของการฝังกลบ เทกอง การคัดแยกและการเผา โดยในปัจจุบันมีสถานี่ที่ฝังกลบขยะมูลฝอยที่ถูกหลักสุขาภิบาลจำนวน ๑๑ แห่ง ส่วนที่เหลือจำนวน ๒ แห่ง จะได้ดำเนินการปรับปรุงแก้ไขเพื่อให้ถูกต้องตามหลักวิชาการต่อไป

ตารางที่ ๑๑ ระบบกำจัดขยะมูลฝอย

สถานี่กำจัดขยะมูลฝอย	จำนวนพื้นที่ (ไร่)	ระบบกำจัดขยะมูลฝอย
๑. ศูนย์กำจัดขยะมูลฝอยของเทศบาลเมืองตราด	๑๓๘	ฝังกลบแบบถูกหลักสุขาภิบาล
๒. เทศบาลตำบลแสนตุง	๒๕	เทกองแบบควบคุม น้อยกว่า ๕๐ ตัน/วัน
๓. องค์การบริหารส่วนตำบลแสนตุง	๒๕	เทกองแบบควบคุม น้อยกว่า ๕๐ ตัน/วัน
๔. เทศบาลตำบลเกาะช้าง	๒๕	คัดแยกขยะ + เทกองกลางแจ้ง + เตาเผา
๕. เทศบาลตำบลเขาสมิง	๓๐	เทกองแบบควบคุม น้อยกว่า ๕๐ ตัน/วัน
๖. องค์การบริหารส่วนตำบลไม้รูด	๓๖	เทกองแบบควบคุม น้อยกว่า ๕๐ ตัน/วัน
๗. เทศบาลตำบลหนองบอน	๒	เทกองแบบควบคุม น้อยกว่า ๕๐ ตัน/วัน
สถานี่กำจัดขยะมูลฝอย	จำนวนพื้นที่ (ไร่)	ระบบกำจัดขยะมูลฝอย
๘. เทศบาลตำบลบ่อพลอย	๔๖	เทกองกลางแจ้ง
๙. องค์การบริหารส่วนตำบลด้านชุมพล	๐.๒	เทกองแบบควบคุม น้อยกว่า ๕๐ ตัน/วัน
๑๐. เทศบาลตำบลน้ำเชี่ยว	๑๘	เทกองแบบควบคุม น้อยกว่า ๕๐ ตัน/วัน
๑๑. เทศบาลตำบลแหลมงอบ	๑๑	เทกองแบบควบคุม น้อยกว่า ๕๐ ตัน/วัน
๑๒. องค์การบริหารส่วนตำบลเกาะกูด	๓๖	ระบบคัดแยก + เทกองแบบควบคุม น้อยกว่า ๕๐ ตัน/วัน
๑๓. องค์การบริหารส่วนตำบลเกาะหมาก	๑	ระบบคัดแยก + เตาเผา

สถานการณ์คุณภาพน้ำ

แหล่งน้ำผิวดินของจังหวัดตราดหลายแห่งถูกคุกคามและรบกวนจากกิจกรรมทางเศรษฐกิจและการขยายตัวของชุมชน โดยเฉพาะแม่น้ำลำคลองสายหลัก และแหล่งน้ำที่ผ่านชุมชนหรือแหล่งกำเนิดน้ำเสียขนาดใหญ่ เช่น เทศบาลเมืองตราด ชุมชนหนาแน่น รวมทั้งแหล่งท่องเที่ยวต่าง ๆ ซึ่งสาเหตุสำคัญมาจากการระบายน้ำเสียจากครัวเรือน อาคาร โรงงาน แหล่งเพาะปลูกและเลี้ยงสัตว์ ลงสู่แหล่งน้ำโดยไม่ได้ผ่านการบำบัดหรือบำบัดไม่ได้ตามมาตรฐานที่กำหนดไว้

ผลการตรวจวัดคุณภาพน้ำผิวดินของสำนักงานสิ่งแวดล้อมภาคที่ ๑๓ (ชลบุรี) บริเวณแม่น้ำตราดจำนวน ๔ สถานี แม่น้ำเวฬุ จำนวน ๗ สถานี และคลองบางพระ จำนวน ๕ สถานี ในช่วงเดือนพฤษภาคม ๒๕๖๕ พบว่าแม่น้ำตราดมีคุณภาพน้ำอยู่ในเกณฑ์พอใช้ โดยพบค่าออกซิเจนละลายน้ำ และแอมโมเนียเกินค่ามาตรฐานคุณภาพน้ำแหล่งน้ำผิวดิน แม่น้ำเวฬุมีคุณภาพน้ำอยู่ในเกณฑ์พอใช้ โดยพบค่าออกซิเจนละลายน้ำ และแอมโมเนียเกินค่ามาตรฐานคุณภาพน้ำแหล่งน้ำผิวดิน ส่วนคลองบางพระมีคุณภาพน้ำอยู่ในเกณฑ์พอใช้ - เสื่อมโทรมมาก โดยพบค่าออกซิเจนละลายน้ำ โคลิฟอร์มแบคทีเรีย และแอมโมเนีย เกินค่ามาตรฐานคุณภาพน้ำแหล่งน้ำผิวดิน

ตารางที่ ๑๒ ผลการตรวจวัดคุณภาพน้ำผิวดิน

แหล่งน้ำ/สถานีที่ตรวจวัด (แม่น้ำสายหลัก/สาขา/คลอง)	ค่าที่ตรวจวัดได้			
	DO	BOD	TCB	FCB
๑. แม่น้ำตราด	๓.๘๖-๔.๗๙ mg/l	๐.๗-๐.๘ mg/l	๑๑๐-๑,๗๐๐ MPN/๑๐๐ml	๒๐-๔๙๐ MPN/๑๐๐ml
๒. แม่น้ำเวฬุ	๒.๕๗-๕.๔๔ mg/l	๐.๑-๑.๒ mg/l	<๑๘-๑,๑๐๐ MPN/๑๐๐ml	<๑๘-๖๘ MPN/๑๐๐ml
๓. คลองบางพระ	๑.๑๒-๔.๙๔ mg/l	๐.๔-๒.๘ mg/l	๒๒๐->๑๖๐,๐๐๐ MPN/๑๐๐ml	๑๓๐-๑๑,๐๐๐ MPN/๑๐๐ml

ที่มา : สำนักงานสิ่งแวดล้อมภาคที่ ๑๓ (ชลบุรี)

ระบบบำบัดน้ำเสีย

จังหวัดตราดยังไม่มีระบบบำบัดน้ำเสียรวม จะมีเฉพาะในโรงงานอุตสาหกรรม สถานประกอบการ หรือครัวเรือนบางแห่งเท่านั้น นอกจากนี้ยังมีการณรงค์ประชาสัมพันธ์ให้ชุมชนบริเวณริมน้ำมีการติดตั้งถังดักไขมันในครัวเรือนเพิ่มเติมด้วย

สถานการณ์ฝุ่นละออง และ PM_{2.5}

ในช่วงต้นปีที่ผ่านมาสถานการณ์ฝุ่นละออง PM_{2.5} โดยรวมในประเทศไทย อยู่ในเกณฑ์มีผลกระทบต่อสุขภาพ เพราะในช่วงเช้าอากาศลอยตัวได้ดี มีหมอก แต่ลมพัดอ่อน จึงส่งผลให้ฝุ่นละออง PM_{2.5} มีปริมาณเพิ่มขึ้น และพบฝุ่นละอองเกินค่ามาตรฐาน (๕๐ ไมโครกรัมต่อลูกบาศก์เมตร) หลายพื้นที่ ประเทศไทยประสบปัญหาหมอกพิษทางอากาศ เนื่องจากการคมนาคมขนส่ง อุตสาหกรรม การก่อสร้าง และการเผา

กรมควบคุมมลพิษได้ดำเนินการติดตั้งสถานีตรวจวัดคุณภาพอากาศในบรรยากาศ ณ บริเวณหลังสระว่ายน้ำ สนามกีฬาจังหวัดตราด ต.บางพระ อ.เมืองตราด ในช่วงเดือนธันวาคม ๒๕๖๓ และเริ่มรายงานผลคุณภาพอากาศผ่านทางแอปพลิเคชัน Air4Thai เมื่อวันที่ ๑๕ มกราคม ๒๕๖๔ โดยที่ผ่านมาปัญหาฝุ่นละอองขนาดเล็กของจังหวัดตราด มีสาเหตุจากไฟป่าและการเผาในพื้นที่ รวมถึงหมอกควันและฝุ่นละอองข้ามแดนจากประเทศเพื่อนบ้านด้วย

ภาพที่ ๓ สถานีตรวจวัดคุณภาพอากาศจังหวัดตราด



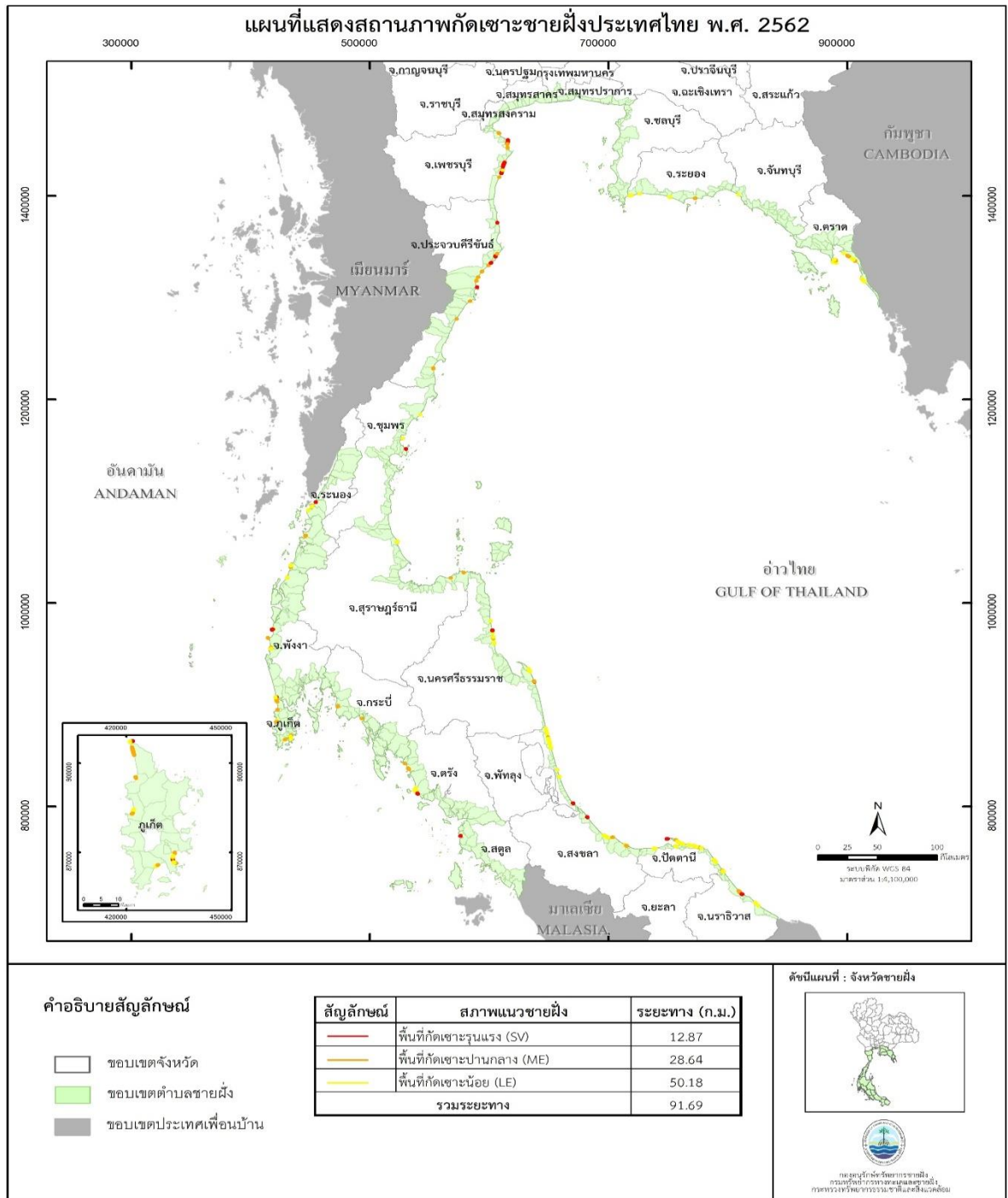
ปัญหาอุปสรรคในการแก้ไขปัญหาฝุ่นละอองขนาดเล็ก

ปัญหาหมอกควันและฝุ่นละอองข้ามแดนจากประเทศเพื่อนบ้านในช่วงฤดูแล้ง ประกอบกับทิศทางลมที่พัดมาจากจังหวัดตราด ส่งผลให้เกิดปัญหาฝุ่นละอองในพื้นที่ นอกจากนี้จุดความร้อน/ไฟป่าที่เกิดขึ้น บางส่วนอยู่ในบริเวณแนวชายแดนไทย - กัมพูชา ซึ่งเป็นพื้นที่เสี่ยงภัยสูง ประกอบกับมีวัดถูกระเบิดวางอยู่ตลอดแนวชายแดน จึงไม่สามารถเดินเท้าเข้าดับไฟป่าตามปกติได้

การกัดเซาะชายฝั่ง

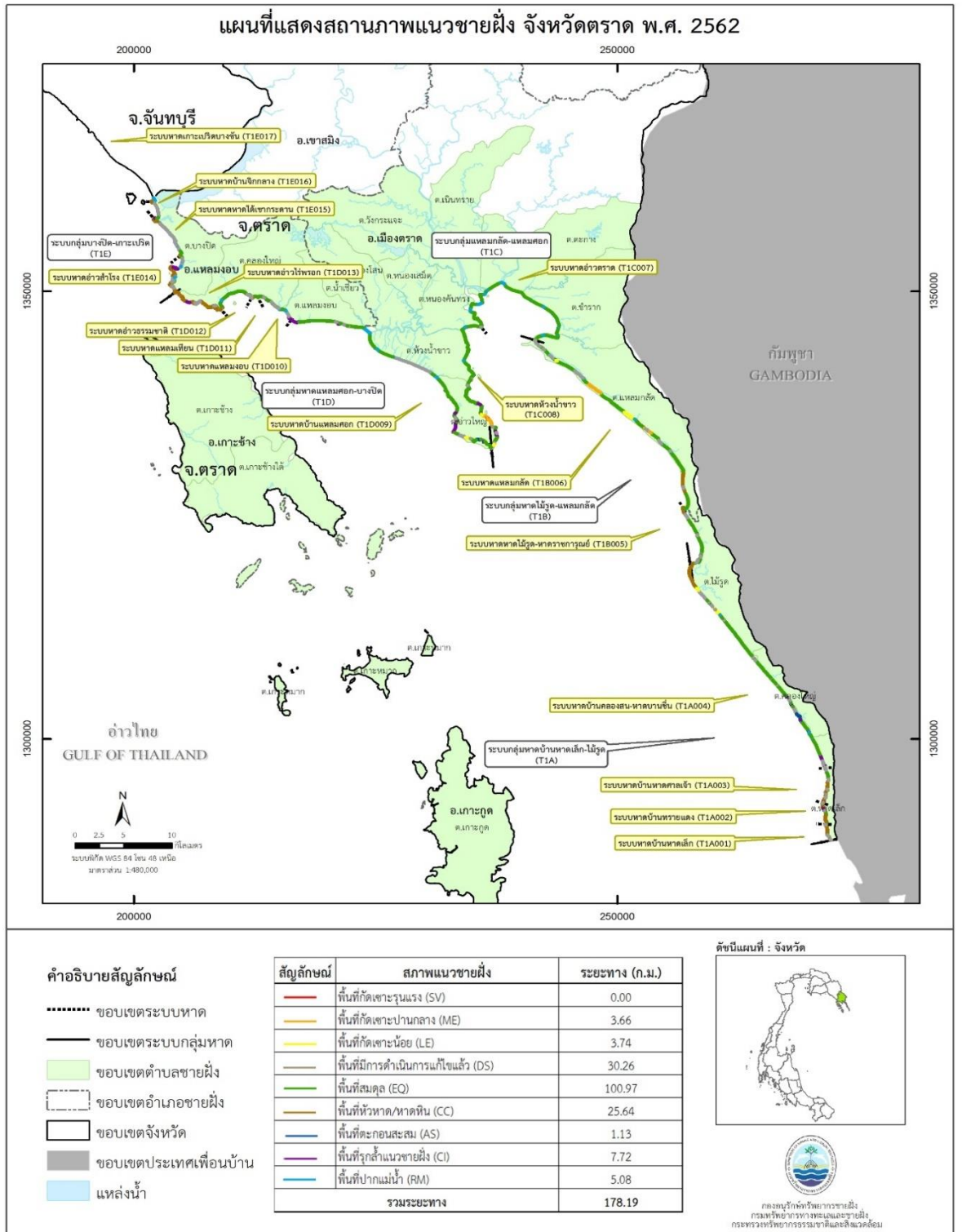
จังหวัดตราดมีชายฝั่งทะเลรวม ๑๗๘.๑๙ กม. พื้นที่ที่ประสบปัญหาการกัดเซาะชายฝั่ง และยังไม่มีการดำเนินการแก้ไข (กม.) มีระยะกัดเซาะ รวม ๗.๔๐ กม. ปานกลาง ๓.๖๖ กม. น้อย ๓.๗๔ กม. ซึ่งส่วนใหญ่อยู่ในพื้นที่ชายฝั่งตำบลแหลมกลัด อำเภอเมืองตราดไปจนถึงตำบลหาดเล็ก อำเภอคลองใหญ่ และอำเภอแหลมงอบ ซึ่งส่งผลกระทบต่อพื้นที่เพาะเลี้ยงชายฝั่ง และพื้นที่แหล่งปะการังที่มีความสมบูรณ์แห่งหนึ่งของประเทศ

ภาพที่ ๔ แผนที่แสดงสถานภาพกัดเซาะชายฝั่งประเทศไทย พ.ศ. ๒๕๖๒



จากแผนที่แสดงพื้นที่การกัดเซาะชายฝั่งประเทศไทย พ.ศ. ๒๕๖๒ แสดงให้เห็นว่าปี พ.ศ. ๒๕๖๒ พบพื้นที่จังหวัดตราด ประสบปัญหาการกัดเซาะชายฝั่ง ตั้งแต่ ๕-๙ กิโลเมตร ส่วนในพื้นที่ที่มีการดำเนินการแก้ไขปัญหาแล้ว จะต้องมีการติดตามประสิทธิภาพ ประสิทธิผลของโครงสร้างป้องกันการกัดเซาะชายฝั่งทุกปี หากพบโครงสร้างมีการชำรุด และไม่สามารถป้องกันการกัดเซาะชายฝั่งได้ ควรมีการดำเนินการซ่อมแซม ปรับปรุงโครงสร้างที่มีอยู่เดิม หรือหาแนวทางในการป้องกันและแก้ไขปัญหาโดยวิธีอื่น ๆ ตามสภาพในแต่ละพื้นที่ต่อไป

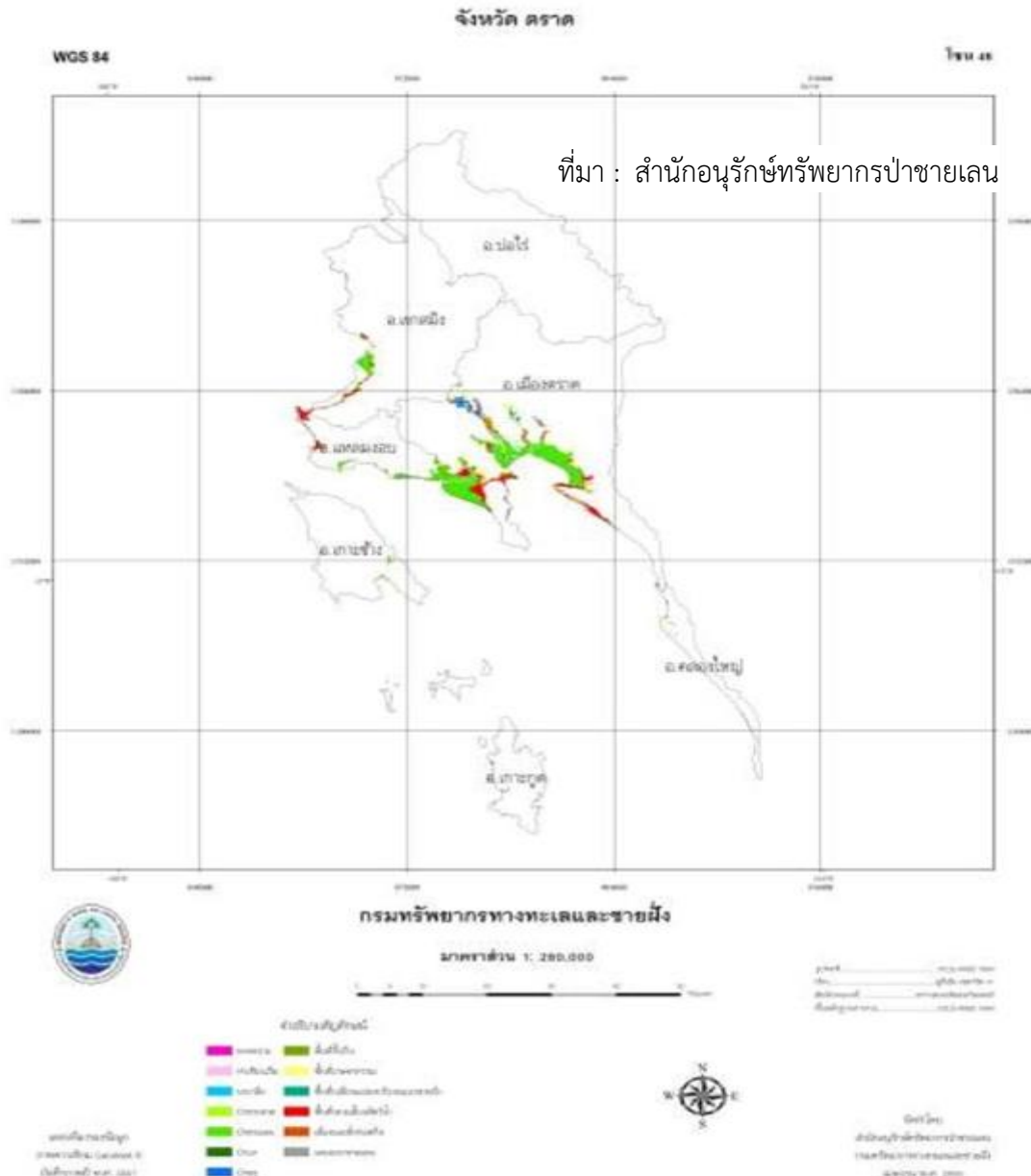
ภาพที่ ๕ แผนที่แสดงสถานภาพแนวชายฝั่ง จังหวัดตราด พ.ศ.๒๕๖๒



ทรัพยากรทางทะเลและชายฝั่ง

สถานการณ์ทรัพยากรป่าชายเลน จ.ตราด ป่าชายเลน (mangrove forest) หรือ (intertidal forest) เป็นระบบนิเวศที่อยู่ในแนวเชื่อมต่อระหว่างผืนแผ่นดินกับพื้นน้ำทะเลในเขตร้อน และกึ่งร้อนของโลก ประกอบด้วยสังคมพืช และสัตว์หลายชนิด ดำรงชีวิตร่วมกันภายใต้สภาพแวดล้อมที่เป็นดินเลน น้ำกร่อย และมีน้ำทะเลท่วมถึงอย่างสม่ำเสมอ เราสามารถเรียกป่าชายเลนว่า ป่าโกงกาง ได้อีกชื่อหนึ่งตามพันธุ์ไม้สำคัญและพบเป็นจำนวนมาก นั่นคือ ไม้โกงกางพื้นที่ป่าชายเลนในจังหวัดตราด อยู่ในพื้นที่ ๖ อำเภอ ๒๕ ตำบล ได้แก่ อำเภอเกาะกูด อำเภอเกาะช้าง อำเภอเขาสมิง อำเภอลองใหญ่ อำเภอเมืองตราด และอำเภอแหลมงอบรวมถึงภาคตะวันออกทั้งหมด อยู่ในความรับผิดชอบของสำนักงานทรัพยากรทางทะเลและชายฝั่งที่ ๑ กรมทรัพยากรทางทะเลและชายฝั่ง ซึ่งการเปลี่ยนแปลงพื้นที่ป่าชายเลนในจังหวัดตราดนับแต่อดีตมีจำนวนลดลงอย่างเห็นได้ชัด ซึ่งส่วนใหญ่จะมีความเสื่อมโทรมจากการเปลี่ยนเป็นนาุ้ง แต่ในปัจจุบันเริ่มมีพื้นที่เพิ่มขึ้น เนื่องจากการเห็นความสำคัญของชุมชนในพื้นที่ และร่วมกันฟื้นฟู

ภาพที่ ๖ แผนที่แสดงพื้นที่ป่าชายเลนจังหวัดตราด



หัวข้อที่ ๒ การวิเคราะห์สภาพปัญหาและแนวทางการจัดการทรัพยากรธรรมชาติและสิ่งแวดล้อม

ตารางที่ ๑๓ สรุปประเด็นปัญหาด้านทรัพยากรธรรมชาติและสิ่งแวดล้อมของจังหวัด

สภาพปัญหา	ผลกระทบ	การดำเนินการ/การป้องกัน/ แนวทางแก้ไข
๑. การเพิ่มปริมาณของขยะและของเสีย	- คุณภาพชีวิตของประชาชนต่ำลง - ความสะอาดของเมือง / แหล่งท่องเที่ยวลดลง	- ท้องถิ่นและชุมชนเขามารวมรับผิดชอบในการบริหารจัดการขยะอย่างเป็นระบบเพื่อให้อุณหภูมิอากาศดีขึ้น - สนับสนุนงบประมาณให้อปท. ในการบริหารจัดการขยะมูลฝอยชุมชน
๒. การบุกรุกตัดไม้ทำลายป่าทั้งป่าชายเลน และป่าบก เพื่อทำการเกษตร และที่อยู่อาศัย	- พื้นที่ป่าไม้ลดลง	- ส่งเสริมการปลูกป่าก ป่าชายเลน เพื่อป้องกันการกัดเซาะ - ป้องกันการตัดไม้ทำลายป่า และดำเนินการตามกฎหมายอย่างเข้มงวดกับ ผู้บุกรุกผิ่ป่า - ใช้ระบบการลาดตระเวนเชิงคุณภาพ (Smart Patrol) ลาดตระเวนป้องกันปราบปรามเป็นประจำ ควบคู่กับการลาดตระเวนทางอากาศ ตามแผนการบินตรวจสอบสภาพป่า (เฮลิคอปเตอร์) - สืบหาข่าว เผยแพร่ประชาสัมพันธ์ให้ความรู้ และความเข้าใจแก่ประชาชนร่วมกับองค์กรผู้นำชุมชนในท้องที่ - มีการวางแผนการลาดตระเวนร่วมกันกับหน่วยงานด้านความมั่นคง และจัดหาหรือขอรับการสนับสนุนอุปกรณ์ตรวจจับ ฝ้าระวัง และแจ้งเตือนที่ทันสมัย (ประเภทกล้องดักถ่ายภาพอัตโนมัติ) มาดำเนินการติดตั้งบริเวณพื้นที่เสี่ยงต่อการลักลอบตัดไม้หรือจัดหาหรือสนับสนุนอากาศยานไร้คนขับ Unmanned Aerial Vehicle (UAV) เข้ามาใช้ลาดตระเวนทางอากาศในพื้นที่ที่ยากต่อการเข้าถึงในพื้นที่เสี่ยงต่อการลักลอบตัดไม้
๓. ปัญหาภาวะโลกร้อนเนื่องจากการตัดไม้ทำลายป่าทั้งป่าบกและป่าชายเลน	- ระบบนิเวศเปลี่ยนแปลง - เกิดภัยธรรมชาติ	- ส่งเสริมการอนุรักษ์ และฟื้นฟูป่าไม้ - ดำเนินการตามกฎหมายอย่างเข้มงวดต่อผู้บุกรุกป่า

สภาพปัญหา	ผลกระทบ	การดำเนินการ/การป้องกัน/ แนวทางแก้ไข
๔. ปัญหาน้ำเสีย และการทำลายสิ่งแวดล้อมในแหล่งท่องเที่ยว	<ul style="list-style-type: none"> - คุณภาพชีวิตของประชาชนต่ำลง - ความสะอาดของเมือง / แหล่งท่องเที่ยวลดลง เป็นอุปสรรคต่อการท่องเที่ยว 	<ul style="list-style-type: none"> - ท้องถิ่นและชุมชนเขามารวมรับผิดชอบในการจัดการน้ำเสียให้ถูกหลักสุขาภิบาล - สร้างจิตสำนึกแก่ประชาชน/นักท่องเที่ยวในการดูแลรักษาความอุดมสมบูรณ์ของแหล่งท่องเที่ยว - ส่งเสริมการปลูกปะการัง สร้างปะการังเทียม วางทุนแนวปะการัง รวมทั้งชี้แจง ทำความเข้าใจกับผู้ประกอบการ นักท่องเที่ยว และชาวประมง
๕. ปัญหาการกัดเซาะชายฝั่งพื้นที่วิกฤตที่มีปัญหาการกัดเซาะชายฝั่ง ไคแก ต.แหลมกลัด อ.เมือง และ ต.แหลมงอบ อ.แหลมงอบ	<ul style="list-style-type: none"> - แผ่นดินชายฝั่งทะเลถูกกัดเซาะเพิ่มมากขึ้น 	<ul style="list-style-type: none"> - ป้องกันโดยการก่อสร้างให้เหมาะสมกับสภาพพื้นที่ เช่น การปักไม้ การก่อสร้างเขื่อนป้องกันคลื่น - หน่วยงานที่เกี่ยวข้อง ควรเข้มงวดในการอนุญาต ให้มีการก่อสร้างอาคาร และใช้มาตรการทาง กฎหมายในการป้องกันการบุกรุกที่สาธารณะ
๖. บริเวณที่เป็นปากคลอง ปากอ่าว เกิดการตื้นเขิน	<ul style="list-style-type: none"> - เรือประมงสัญจรเข้าออกและจอดเรือได้ไม่สะดวก 	<ul style="list-style-type: none"> - ส่งเสริมให้มีการขุดลอกคูคลอง บริเวณที่เป็นเส้นทางสัญจรเรือประมง
๗. สถานที่กำจัดขยะมูลฝอยมีการจัดการที่ไม่ถูกต้องตามหลักวิชาการ	<ul style="list-style-type: none"> - ก่อให้เกิดปัญหาน้ำชะขยะมูลฝอย มลพิษขยะเป็นแหล่งก่อโรค 	<ul style="list-style-type: none"> - มีการติดตามตรวจสอบเป็นประจำทุกปี และแจ้งให้ อบต.เจ้าของสถานที่ปรับปรุงวางแผนการจัดการและงบประมาณดำเนินการทั้งในระยะสั้น/กลาง/ยาว
๘. การเกิดไฟฟ้า	<ul style="list-style-type: none"> - ส่งผลกระทบต่อสภาพภูมิศาสตร์สิ่งแวดล้อม และสัตว์ ทำให้การเจริญเติบโตของพืชลดลงและทำลายแหล่งอาหารของสัตว์ป่า 	<ul style="list-style-type: none"> - ต้องการเครื่องมือดับไฟฟ้าที่ทันสมัยสามารถดำเนินการในพื้นที่ได้รวดเร็ว - ให้ความรู้เกี่ยวกับการป่าไม้และไฟฟ้าแก่ประชาชน ลดการเผาขยะ กิ่งไม้ ใบไม้ และในแต่ละพื้นที่ควรมีการควบคุมการจุดไฟและเผาวัชพืช ส่งเสริมให้ประชาชนมีส่วนร่วมในการป้องกันและแก้ไขปัญหาไฟฟ้า
๙. ขยะทะเล (โครงการป่าในเมืองจังหวัดตราด หาดทรายดำ)	<ul style="list-style-type: none"> - ปัญหาไมโครพลาสติกในทะเล - เจ้าหน้าที่ต้องคอยเก็บขยะที่ลอยเข้ามาติดรากไม้ ซึ่งยากต่อการจัดการขยะจากการท่องเที่ยวทั้งในบริเวณในพื้นที่และลอยมาจากทะเล - มีผลกระทบต่อความสวยงามของแหล่งท่องเที่ยว 	<ul style="list-style-type: none"> - จัดทำตาข่ายดักขยะแบบภูมิปัญญาชุมชน - ร่วมกันเก็บขยะจากจิตอาสาของชุมชน โรงเรียน ภาครัฐ และภาคเอกชน - กำหนดกฎกติกานักท่องเที่ยวนำขยะเข้าในเส้นทางเดินศึกษา - จะจัดทำที่ดักขยะตามแนวชายฝั่งคลองแม่น้ำ และทำข้อตกลง MOU ชุมชนและนักท่องเที่ยว

สภาพปัญหา	ผลกระทบ	การดำเนินการ/การป้องกัน/ แนวทางแก้ไข
๑๐. พื้นที่เสี่ยงภัยแล้งน้อยสำหรับพื้นที่นอกเขตชลประทานในขอบเขตสำนักงานทรัพยากรน้ำภาค ๖	- ประชาชนในพื้นที่เสี่ยงภัยแล้งในระดับน้อย	- การอนุรักษ์พื้นที่พุ่มแหล่งน้ำ และระบบกระจายน้ำ - ควรสนับสนุนให้มีการพัฒนาแหล่งน้ำเดิมให้มีประสิทธิภาพ รวมทั้งมีการก่อสร้างแหล่งกักน้ำต้นทุน
๑๑. พื้นที่เสี่ยงภัยน้ำท่วมเดือนสิงหาคม - กันยายน ๒๕๖๔	- ประชาชนในพื้นที่อาจได้รับผลกระทบจากน้ำท่วม เช่นการสัญจรในเขตเทศบาลเมืองตราด	- การอนุรักษ์พื้นที่พุ่มแหล่งน้ำ และมีการจัดศูนย์อำนวยความสะดวกติดตามและแก้ไขปัญหาภาวะน้ำแล้ง และน้ำท่วมส่วนหน้า เช่นสนับสนุนเครื่องสูบน้ำ รถบรรทุกน้ำ การแจกจ่ายน้ำดื่มบรรจขวด เป็นต้น - ควรมีการบูรณาการหน่วยงานที่เกี่ยวข้องกับการจัดทำแผนปฏิบัติการด้านทรัพยากรน้ำ เช่น การอนุรักษ์พื้นที่พุ่มแหล่งน้ำ โครงการแก้มลิง การวางผังน้ำ ตาม พ.ร.บ.ทรัพยากรน้ำ พ.ศ.๒๕๖๑
๑๒. การขาดแคลนน้ำอุปโภคบริโภค	- การขาดแคลนน้ำอุปโภค บริโภค ในฤดูแล้ง	- การพัฒนาแหล่งน้ำบาดาล - การสำรวจพัฒนาแหล่งน้ำบาดาล
๑๓. การขาดแคลนน้ำ แหล่งน้ำสำหรับการเกษตร	- การขาดแคลนแหล่งน้ำสำหรับปลูกพืช / มีการเจาะบ่อบาดาลโดยไม่ขออนุญาต	- นำโครงการพัฒนาแหล่งน้ำบาดาลเพื่อการเกษตร/ นำบ่อน้ำบาดาลที่ยังไม่เข้าระบบมาเข้าระบบ - โครงการพัฒนาแหล่งน้ำบาดาลเพื่อการเกษตรแปลงใหญ่ - การนำบ่อน้ำบาดาลที่ยังไม่เข้าระบบมาเข้าระบบ - ประชาสัมพันธ์ให้ความรู้เรื่องบ่อบาดาลให้ประชาชน/เกษตรกรรับทราบ
๑๔. น้ำท่วมขัง / น้ำหลาก	- เกิดปัญหาน้ำท่วมขัง/น้ำหลาก	- มีโครงการเติมน้ำใต้ดิน - ทำระบบฝักระวังบ่อน้ำบาดาลให้ครอบคลุมพื้นที่ - จัดทำแผนปฏิบัติการระยะสั้น - กลาง -ยาว
๑๕. การลักลอบล่าสัตว์ป่า	- ทำให้จำนวนสัตว์ป่าสงวน ,สัตว์ป่าคุ้มครองบางชนิดที่หายาก และสำคัญต่อระบบนิเวศมีจำนวนลดลง	- ติดตั้งอุปกรณ์ตรวจจับฝักระวัง และแจ้งเตือน (ประเภทกล้องดักถ่ายภาพอัตโนมัติ) บริเวณพื้นที่เสี่ยง ลาดตระเวนป้องกันปราบปรามเป็นประจำ - สืบหาข่าวและประชาสัมพันธ์ในพื้นที่เป็นประจำอย่างต่อเนื่อง

สภาพปัญหา	ผลกระทบ	การดำเนินการ/การป้องกัน/ แนวทางแก้ไข
๑๖. การลักลอบเก็บหาของป่า	- การเข้ามาเก็บหาพืชพันธุ์หรือของป่าบางชนิด ภายในเขตอุทยานแห่งชาติ ประชาชนส่วนใหญ่ไม่ทราบถึงข้อกฎหมายแห่งพระราชบัญญัติอุทยานแห่งชาติ พ.ศ.๒๕๖๒ และอาจกระทำผิดโดยไม่มีเจตนาที่จะกระทำผิดกฎหมาย	<p>- ใช้ระบบการลาดตระเวนเชิงคุณภาพ (Smart Patrol) ลาดตระเวนป้องกันปราบปรามเป็นประจำอย่างต่อเนื่อง โดยเมื่อพบการกระทำผิดในครั้งแรก จะทำการว่ากล่าวตักเตือนเป็นลายลักษณ์อักษร หากพบการกระทำผิดซ้ำโดยบุคคลหรือกลุ่มเดิม จะทำการเปรียบเทียบปรับตามระเบียบกระทรวงทรัพยากรธรรมชาติและสิ่งแวดล้อมว่าด้วยการเปรียบเทียบความผิดตามพระราชบัญญัติอุทยานแห่งชาติ พ.ศ. ๒๕๖๒</p> <p>- มีการดำเนินการตามพระราชบัญญัติอุทยานแห่งชาติ พ.ศ.๒๕๖๒ มาตรา ๖๕ โดยสำรวจข้อมูลพื้นฐานเกี่ยวกับประเภทและชนิดของทรัพยากรธรรมชาติที่สามารถเกิดใหม่ทดแทนได้ เพื่อใช้ในการพิจารณาให้บุคคลหรือชุมชนที่อยู่อาศัยในพื้นที่บริเวณโดยรอบอุทยานแห่งชาติ ได้พึ่งพาอาศัยอุทยานตามวิถีชีวิตชุมชนดั้งเดิม เพื่อการดำรงชีพอย่างเป็นปกติ ซึ่งเป็นมาตรการผ่อนปรนระยะสั้น เพื่อให้คนและป่าสามารถอยู่ร่วมกันได้</p>
๑๗. การบุกรุกพื้นที่	ทำให้มีการบุกรุกแผ้วถาง ขยายพื้นที่ทำกินเข้ามาในเขตอุทยานแห่งชาติ	<p>- ใช้ระบบการลาดตระเวนเชิงคุณภาพ (Smart Patrol) ลาดตระเวนป้องกันปราบปรามเป็นประจำอย่างต่อเนื่อง</p> <p>- ประชาสัมพันธ์ร่วมกับผู้นำชุมชนและประชาชนในพื้นที่ เพื่อให้ทราบถึงกฎหมายแห่งพระราชบัญญัติอุทยานแห่งชาติ พ.ศ. ๒๕๖๒</p> <p>- ดำเนินการจัดทำแนวเขตเครื่องหมายอุทยานแห่งชาติให้มากขึ้น โดยตลอดแนวเขตอุทยานแห่งชาติ</p>

สภาพปัญหา	ผลกระทบ	การดำเนินการ/การป้องกัน/ แนวทางแก้ไข
๑๘. แนวเขตอุทยานแห่งชาติทับซ้อนกับแนวเขตปฏิรูปที่ดิน	- ชาวบ้านใช้ประโยชน์ในพื้นที่ดังกล่าว โดยไม่ทราบว่ามีการทับซ้อนพื้นที่กัน	- ดำเนินการประสานข้อมูลพื้นที่ ส.ป.ก. ที่ติดกับแนวเขตอุทยานมาตรวจสอบ
๑๙. ช้างป่าออกนอกพื้นที่ป่าอนุรักษ์ และเข้าหากินในพื้นที่ทำกินของราษฎร	- พืชผลทางการเกษตรของราษฎรได้รับความเสียหาย - ราษฎรเสี่ยงต่อการถูกช้างป่าทำร้าย - ช้างป่าเสี่ยงถูกทำร้ายจากราษฎร - เกิดความขัดแย้งของราษฎร ช้างป่า และเจ้าหน้าที่	- จัดตั้งชุดเคลื่อนที่เร็วเฝ้าระวัง ผลักดันช้างป่า และแก้ไขปัญหาช้างป่าออกนอกพื้นที่อุทยานแห่งชาติ - เพิ่มเจ้าหน้าที่ชุดปฏิบัติการเคลื่อนที่เร็วให้มากขึ้น ครอบคลุมทุกพื้นที่ - สร้างการรับรู้ให้ประชาชนโดยรอบแนวเขตอุทยาน ให้มีส่วนร่วมในการอนุรักษ์ช้างป่าและสัตว์ป่า - จัดทำโครงการพาช้างป่ากลับบ้าน - มีแนวทางการปฏิบัติงานเพื่อแก้ไขปัญหาช้างป่าออกนอกเขตป่าอนุรักษ์ ๓ แนวทาง คือ ๑ . การเพิ่มความอุดมสมบูรณ์ของพืชอาหารช้างป่าในพื้นที่อนุรักษ์ ๒. การผลักดันช้างป่าเข้าพื้นที่ป่าอนุรักษ์ ๓. การกั้นไม่ให้ช้างป่าออกนอกเขตพื้นที่ป่าอนุรักษ์

จากการศึกษาสถานการณ์ด้านทรัพยากรธรรมชาติและสิ่งแวดล้อมของจังหวัดตราด พบว่ามีปัญหาเกิดขึ้นหลายประการ ทั้งที่เกิดขึ้นเฉพาะพื้นที่และทั่วทั้งจังหวัด ประเด็นปัญหาสำคัญที่จำเป็นต้องเร่งดำเนินการแก้ไข คือ ปัญหาการเพิ่มขึ้นของขยะมูลฝอยและของเสีย การกัดเซาะชายฝั่ง ขยะทะเล การบุกรุกพื้นที่ป่า การเกิดไฟป่า น้ำท่วม ภัยแล้ง การลักลอบล่าสัตว์ป่า การลักลอบเก็บหาของป่า แนวเขตอุทยานแห่งชาติทับซ้อนกับแนวเขตปฏิรูปที่ดิน ช้างป่าออกนอกพื้นที่ป่าอนุรักษ์และเข้าหากินในพื้นที่ทำกินของราษฎร ซึ่งอาจส่งผลให้เกิดปัญหาด้านทรัพยากรธรรมชาติและสิ่งแวดล้อมในจังหวัดตราดที่ต้องมีการบูรณาการร่วมกันหลายหน่วยงานในการแก้ปัญหาดังกล่าว ให้เป็นรูปธรรมต่อไป

หัวข้อที่ ๓ การวิเคราะห์ศักยภาพของจังหวัด ด้วยวิธี SWOT Analysis การพิจารณาปัจจัยด้านต่าง ๆ

	จุดแข็ง (Strengths; S)	จุดอ่อน (Weaknesses; W)
ปัจจัยภายใน	<p>๑. เป็นเมืองชายทะเลที่มีความอุดมสมบูรณ์มีศักยภาพในดานการคา การท่องเที่ยว การลงทุน และการประมง รวมทั้งเป็นเมืองทาชายทะเลฝั่งตะวันออกที่เชื่อมโยงการคมนาคม การขนส่งไปสูภูมิภาคต่าง ๆ</p> <p>๒. เป็นเมืองเกษตรกรรมและการประมง ซึ่งสามารถสร้างรายได้ให้จังหวัดตราด โดยมีผลผลิตหลักที่สำคัญ เช่น ทุเรียน มังคุด เงาะ ยางพารา และปาลมน้ำมัน</p> <p>๓. มีแหล่งท่องเที่ยวทางธรรมชาติและทางทะเลที่สวยงาม อุดมสมบูรณ์ และมีความโดดเด่น และมีหมู่เกาะนอยใหญ่ จำนวนกว่า ๕๒ เกาะ</p> <p>๔. สภาพสังคม ชุมชนมีความสงบ ประชาชนมีวิถีชีวิต เรียบง่าย ชุมชนมีการรวมกลุ่มที่เข้มแข็ง และเกิดทุนสังคมที่เข้มแข็ง เช่น กลุ่มชุมชนเข้มแข็ง กลุ่มท่องเที่ยวชุมชนต่าง ๆ</p> <p>๕. เป็นแหล่งผลิตอาหารทะเล และผลผลิตทางการเกษตรที่มีคุณภาพ</p>	<p>๑. เป็นจังหวัดชายแดนที่มีพื้นที่ติดชายฝั่งทะเลส่งผลให้ เกิดปัญหาแรงงานต่างด้าวและประชากรแฝงเข้ามา ประกอบอาชีพจำนวนมาก และอาจเสี่ยงปนเสนาทางที่โซล่เสี่ยงยาเสพติด ทำให้เกิดปัญหาเด็ก และเยาวชนมั่วสุ่มและมีพฤติกรรมไม่เหมาะสม</p> <p>๒. ปัญหาการบุกรุกพื้นที่ป่าไมซึ่งสวนใหญ่เกิดจากราษฎรที่ต้องการพื้นที่ทำกิน</p> <p>๓. ขาดแคลนแรงงานในทุกระดับทั้งในภาคเกษตร ประมง และการท่องเที่ยว รวมทั้งขาดการพัฒนาทักษะวัยแรงงานใหม่มีความพร้อมต่อความต้องการของตลาดแรงงานในอนาคต</p> <p>๔. ปากอ่าวตื้นเขิน ส่งผลต่อการกีดเซาะชายฝั่ง</p> <p>๕. ปัญหาช้างป่าออกมาหากินจากพื้นที่อนุรักษ์</p> <p>๖. จังหวัดตราดไม่มีระบบการบำบัดน้ำเสียรวม</p> <p>๗. สารเคมีจากการทำการเกษตรและเลี้ยงสัตว์ไหลลงสู่แม่น้ำและทะเล มีผลกระทบต่อสัตว์น้ำ และการประมง</p>

	โอกาส (Opportunities; O)	อุปสรรค (Threats; T)
ปัจจัยภายนอก	<p>๑. กระแสเปลี่ยนแปลงของโลก โดยเฉพาะกระแสของ LOHAS (Lifestyles of Health and Sustainability) คือ การดำรงชีวิตด้วยวิถีแห่งสุขภาพที่ดีกับนิเวศวิทยาอย่างยั่งยืน และนโยบายรัฐบาลสนับสนุนและส่งเสริมการท่องเที่ยว</p> <p>๒. รัฐบาลมีนโยบายในการพัฒนาพื้นที่บริเวณชายแดนที่เชื่อมต่อกับประเทศเพื่อนบ้านในภูมิภาคอาเซียน เพื่อ พัฒนาคุณภาพชีวิตของประชาชน ส่งเสริมการค้าและการลงทุน และเตรียมพร้อมรองรับการเปิด ประชาคมเศรษฐกิจอาเซียน</p> <p>๓. นโยบายการทวงคืนผืนป่าของรัฐบาลมีความเข้มข้น ทำให้เป็นโอกาสในการส่งเสริมการอนุรักษ์และพัฒนาทรัพยากรธรรมชาติของจังหวัด</p> <p>๔. แนวโน้มการท่องเที่ยวทางธรรมชาติ และการตระหนักถึงความสำคัญของแหล่งท่องเที่ยวเชิงธรรมชาติของทุกหน่วยงานที่เกี่ยวข้อง รวมถึงคนในพื้นที่ จะทำให้เกิดโอกาสในการอนุรักษ์ฟื้นฟูและพัฒนาแหล่งทรัพยากรธรรมชาติในจังหวัด</p>	<p>๑. ความผันผวนของราคาผลผลิตทางการเกษตร และต้นทุนการเกษตรที่สูงขึ้น</p> <p>๒. ทิศทางแนวโน้มของปัจจัยภายนอกที่มีความรุนแรงขึ้น ซึ่งเกิดจากปัญหาสภาพแวดล้อม ปัญหาสังคม และภาวะเศรษฐกิจในพื้นที่เป็นตัวผลักดัน</p> <p>๓. ความเปลี่ยนแปลงของสิ่งแวดล้อม ภาวะโลกร้อน ทำให้สถิติภัยธรรมชาติในจังหวัดตราด เริ่มมีความรุนแรงขึ้น</p> <p>๔. นโยบายของรัฐบาลเกี่ยวกับระบบแรงงานต่างด้าว ไม่มีความชัดเจน ทำให้ไม่สามารถแก้ไข ปัญหาแรงงานต่างด้าวได้อย่างยั่งยืน</p> <p>๕. ปัญหาความรุนแรงทางสังคมของเยาวชน และการบริโภคการสื่อสารจากโซเชียลมีเดียที่ไม่เหมาะสม</p> <p>๖. การพัฒนาที่มุ่งส่งเสริมด้านการท่องเที่ยวที่ขาดมาตรการในการดูแลรักษาสิ่งแวดล้อม/ ทรัพยากรธรรมชาติที่สมดุลเพียงพอ</p> <p>๗. ทิศทางและแนวโน้มจากปัจจัยภายนอกที่เกิดจากการเปลี่ยนแปลงสิ่งแวดล้อม เช่นภาวะโลกร้อน ปัญหาไฟป่าและหมอกควันจากประเทศเพื่อนบ้าน ทำให้สถิติภัยธรรมชาติในจังหวัดตราดเพิ่มขึ้น</p>

หัวข้อที่ ๔ การรับฟังความคิดเห็นจากประชาชนและภาคีการพัฒนา

ตารางที่ ๑๔ การรับฟังความคิดเห็นจากประชาชนและภาคีการพัฒนา

รายการ	ยุทธศาสตร์การบริหารจัดการ ทรัพยากรธรรมชาติและ สิ่งแวดล้อม	พื้นที่ เป้าหมาย	รายชื่อ/จำนวนภาคีการพัฒนา		ข้อคิดเห็นจากภาคีการพัฒนาภาครัฐและภาคประชาชน
			ภาครัฐ	ภาคประชาชน	
๑	<u>ด้านทรัพยากรธรรมชาติ</u> ๑. การบริหารจัดการทรัพยากรธรรมชาติอย่างยั่งยืน ๒. พัฒนาเมืองตราดให้หน้าอยู่ มั่นคง เข้มแข็งภายใต้การมีส่วนร่วมในระบอบประชาธิปไตยและธรรมาภิบาล ๓. การอนุรักษ์และฟื้นฟูแหล่งทรัพยากรธรรมชาติอย่างยั่งยืน ๔. การเข้าถึง และใช้ประโยชน์จากทรัพยากรชีวภาพในท้องถิ่นอย่างยั่งยืน	จังหวัดตราด	- สนง.เกษตรจังหวัด - สนง.ประมงจังหวัด - ศูนย์บริหารจัดการทรัพยากรป่าชายเลนจังหวัดตราด - สนง.อุตสาหกรรมจังหวัด - อบท. / อบจ.	- เครือข่ายทสม. ในพื้นที่ อ.เมือง, บ่อไร่, เขาสมิง, แหลมงอบ, เกาะช้าง, คลองใหญ่	- ต้องการให้ส่งเสริมการปลูกและฟื้นฟูป่าชายเลน / การฟื้นฟูปะการัง / การปลูกป่าบก / การเพิ่มปริมาณสัตว์น้ำ / การส่งเสริมเกษตรอินทรีย์ / การแก้ไขปัญหาการกัดเซาะชายฝั่งอย่างเป็นรูปธรรม
๒	<u>ด้านสิ่งแวดล้อม</u> ๑. การควบคุมและป้องกันปัญหามลพิษ ๒. พัฒนาเมืองตราดให้หน้าอยู่ มั่นคง เข้มแข็งภายใต้การมีส่วนร่วมในระบอบประชาธิปไตยและธรรมาภิบาล ๓. การสร้างคุณภาพสิ่งแวดล้อมที่ดีให้กับประชาชนในทุกระดับ	จังหวัดตราด	- อบจ.ตราด - อำเภอ - อบท.	- เครือข่ายทสม.จังหวัดตราด - องค์กรเอกชนจังหวัดตราด	- ต้องการให้ส่งเสริม/สนับสนุนการจัดการขยะมูลฝอย - การให้ความรู้เรื่องการคัดแยก และนำขยะกลับมาใช้ประโยชน์
๓	<u>ด้านทรัพยากรน้ำในแผ่นดิน</u> ๑. การบริหารจัดการทรัพยากรธรรมชาติอย่างยั่งยืน ๒. พัฒนาเมืองตราดให้หน้าอยู่ มั่นคง เข้มแข็งภายใต้การมีส่วนร่วมในระบอบประชาธิปไตยและธรรมาภิบาล ๓. การอนุรักษ์และฟื้นฟูแหล่งทรัพยากรธรรมชาติอย่างยั่งยืน	จังหวัดตราด	- อบจ.ตราด - อำเภอ - อบท. - สทท.๖	- เครือข่ายทสม. จังหวัดตราด	- ต้องการให้มีการฟื้นฟูแหล่งน้ำในพื้นที่เพื่อใช้ประโยชน์ในการอุปโภคบริโภค / การท่องเที่ยว

ส่วนที่ ๓ รายละเอียดของแผนปฏิบัติการประจำปีงบประมาณ พ.ศ. ๒๕๖๕

ภาพที่ ๗ ผังความเชื่อมโยงแผนปฏิบัติการของสำนักงานปลัดกระทรวงทรัพยากรธรรมชาติและสิ่งแวดล้อม

ภาพที่ ๖ ความเชื่อมโยงแผนปฏิบัติการสำนักงานปลัดกระทรวงทรัพยากรธรรมชาติและสิ่งแวดล้อม วิสัยทัศน์สำนักงานปลัดกระทรวงทรัพยากรธรรมชาติและสิ่งแวดล้อม "ประเทศไทยมีความเจริญก้าวหน้าภายใต้หลักธรรมาภิบาลและนวัตกรรมอย่างยั่งยืน" และพันธกิจ "พัฒนาคุณภาพชีวิตและสิ่งแวดล้อมอย่างยั่งยืน" และ "ฟื้นคืนความสมดุลทางธรรมชาติและสิ่งแวดล้อมอย่างยั่งยืน" (ปีงบประมาณ ๒๕๖๕)												
ตัวชี้วัดหลัก: 1. ครอบคลุมการบูรณาการตัวชี้วัดด้านนโยบายปฏิบัติการ (ปีงบประมาณ ๒๕๖๕)												
แนวทางการดำเนินงาน	เป้าหมายที่ ๑๑ การแก้ไขปัญหาสิ่งแวดล้อมและการจัดการทรัพยากรธรรมชาติและสิ่งแวดล้อม เป้าหมายที่ ๑๒ การแก้ไขปัญหาสิ่งแวดล้อมและการจัดการทรัพยากรธรรมชาติและสิ่งแวดล้อม เป้าหมายที่ ๑๓ การแก้ไขปัญหาสิ่งแวดล้อมและการจัดการทรัพยากรธรรมชาติและสิ่งแวดล้อม			เป้าหมายที่ ๒๑ การแก้ไขปัญหาสิ่งแวดล้อมและการจัดการทรัพยากรธรรมชาติและสิ่งแวดล้อม เป้าหมายที่ ๒๒ การแก้ไขปัญหาสิ่งแวดล้อมและการจัดการทรัพยากรธรรมชาติและสิ่งแวดล้อม		เป้าหมายที่ ๓๑ การแก้ไขปัญหาสิ่งแวดล้อมและการจัดการทรัพยากรธรรมชาติและสิ่งแวดล้อม เป้าหมายที่ ๓๒ การแก้ไขปัญหาสิ่งแวดล้อมและการจัดการทรัพยากรธรรมชาติและสิ่งแวดล้อม		เป้าหมายที่ ๔๑ การแก้ไขปัญหาสิ่งแวดล้อมและการจัดการทรัพยากรธรรมชาติและสิ่งแวดล้อม เป้าหมายที่ ๔๒ การแก้ไขปัญหาสิ่งแวดล้อมและการจัดการทรัพยากรธรรมชาติและสิ่งแวดล้อม		เป้าหมายที่ ๕๑ การแก้ไขปัญหาสิ่งแวดล้อมและการจัดการทรัพยากรธรรมชาติและสิ่งแวดล้อม เป้าหมายที่ ๕๒ การแก้ไขปัญหาสิ่งแวดล้อมและการจัดการทรัพยากรธรรมชาติและสิ่งแวดล้อม		
กลยุทธ์หลัก	กลยุทธ์ที่ ๑	กลยุทธ์ที่ ๒	กลยุทธ์ที่ ๓	กลยุทธ์ที่ ๔	กลยุทธ์ที่ ๕	กลยุทธ์ที่ ๖	กลยุทธ์ที่ ๗	กลยุทธ์ที่ ๘	กลยุทธ์ที่ ๙	กลยุทธ์ที่ ๑๐	กลยุทธ์ที่ ๑๑	
แผนแม่บทปฏิบัติการ	แผนแม่บทที่ ๑	แผนแม่บทที่ ๒	แผนแม่บทที่ ๓	แผนแม่บทที่ ๔	แผนแม่บทที่ ๕	แผนแม่บทที่ ๖	แผนแม่บทที่ ๗	แผนแม่บทที่ ๘	แผนแม่บทที่ ๙	แผนแม่บทที่ ๑๐	แผนแม่บทที่ ๑๑	
แนวทางการบูรณาการ	บูรณาการที่ ๑			บูรณาการที่ ๒			บูรณาการที่ ๓			บูรณาการที่ ๔		
แผนปฏิบัติการประจำปี	แผนปฏิบัติการที่ ๑	แผนปฏิบัติการที่ ๒	แผนปฏิบัติการที่ ๓	แผนปฏิบัติการที่ ๔	แผนปฏิบัติการที่ ๕	แผนปฏิบัติการที่ ๖	แผนปฏิบัติการที่ ๗	แผนปฏิบัติการที่ ๘	แผนปฏิบัติการที่ ๙	แผนปฏิบัติการที่ ๑๐	แผนปฏิบัติการที่ ๑๑	
กิจกรรม	๑. กิจกรรมที่ ๑๑-๑๑๑ การแก้ไขปัญหาสิ่งแวดล้อมและการจัดการทรัพยากรธรรมชาติและสิ่งแวดล้อม											
ตัวชี้วัด	๑. ตัวชี้วัดที่ ๑๑-๑๑๑ การแก้ไขปัญหาสิ่งแวดล้อมและการจัดการทรัพยากรธรรมชาติและสิ่งแวดล้อม											
เป้าหมาย	๑. เป้าหมายที่ ๑๑-๑๑๑ การแก้ไขปัญหาสิ่งแวดล้อมและการจัดการทรัพยากรธรรมชาติและสิ่งแวดล้อม											
กลยุทธ์	๑. กลยุทธ์ที่ ๑๑-๑๑๑ การแก้ไขปัญหาสิ่งแวดล้อมและการจัดการทรัพยากรธรรมชาติและสิ่งแวดล้อม											
แผนงาน	๑. แผนงานที่ ๑๑-๑๑๑ การแก้ไขปัญหาสิ่งแวดล้อมและการจัดการทรัพยากรธรรมชาติและสิ่งแวดล้อม											

ตารางที่ ๑๕ สรุปโครงการแผนปฏิบัติการ ประจำปีงบประมาณ พ.ศ. ๒๕๖๕

ลำดับ ที่	ชื่อโครงการ	งบประมาณ (บาท)	หน่วยดำเนินการ	แหล่งที่มา งบประมาณ
๑	โครงการป้องกันและปราบปรามการตัดไม้ทำลายป่าระดับจังหวัด	๑๕๐,๐๐๐	สนง.ทสจ.ตราด	งบ สป.ทส.
๒	โครงการอนุรักษ์พันธุกรรมพืชอันเนื่องมาจากพระราชดำริ	๒๕,๐๐๐	สนง.ทสจ.ตราด	งบ สป.ทส.
๓	โครงการบริหารจัดการทรัพยากรธรรมชาติและสิ่งแวดล้อมตามแนวพระราชดำริและกิจการพิเศษของ ทส.	๒๐,๐๐๐	สนง.ทสจ.ตราด	งบ สป.ทส.
๔	โครงการจัดการปัญหาที่ดินทำกิน (คทข.)	๑๒๐,๐๐๐	สนง.ทสจ.ตราด	งบ สป.ทส.
๕	โครงการกิจกรรมดำเนินการตามพระราชบัญญัติเลือกไซเบอร์ พ.ศ. ๒๕๔๕	๑๕,๐๐๐	สนง.ทสจ.ตราด	งบ สป.ทส.
๖	โครงการบริหารจัดการทรัพยากรธรรมชาติและสิ่งแวดล้อมชุมชนตามแผนพัฒนาชนบทเชิงพื้นที่ประยุกต์ ตามแนวพระราชดำริ (ปิดทองหลังพระ)	๕๐,๐๐๐	สนง.ทสจ.ตราด	งบ สป.ทส.
๗	โครงการประสานความร่วมมือในการกำกับติดตามการดำเนินงานตามแผนจัดการขยะมูลฝอยและของเสียอันตรายในพื้นที่จังหวัด	๕๐,๐๐๐	สนง.ทสจ.ตราด	งบ สป.ทส.
๘	โครงการพัฒนาศักยภาพเครือข่าย ทสม. จังหวัดตราด	๒๐๐,๐๐๐	สนง.ทสจ.ตราด	งบ สป.ทส.
๙	โครงการยกระดับศักยภาพชุมชนสู่สังคมที่เป็นมิตรกับสิ่งแวดล้อม	๘๐๐,๐๐๐	สนง.ทสจ.ตราด	งบ สป.ทส.
๑๐	โครงการประสานความร่วมมือในการกำกับติดตามการดำเนินงานตามแผนจัดการขยะมูลฝอยและของเสียอันตรายในพื้นที่จังหวัด	๑๐๐,๐๐๐	สนง.สิ่งแวดล้อมภาคที่ ๑๓ (ชลบุรี)	งบ สป.ทส.
๑๑	โครงการอนุรักษ์ฟื้นฟู พัฒนาแหล่งน้ำ	๑๐,๗๕๑,๓๓๕	สำนักงานทรัพยากรน้ำภาค ๖/กรมทรัพยากรน้ำ	งบกรมทรัพยากรน้ำ
๑๒	โครงการพัฒนาน้ำบาดาลเพื่อความมั่นคงระดับชุมชน	๕,๒๑๑,๐๐๐	สำนักทรัพยากรน้ำบาดาลเขต ๙ (ระยอง) กรมทรัพยากรน้ำบาดาล	งบกรมทรัพยากรน้ำบาดาล

ลำดับ ที่	ชื่อโครงการ	งบประมาณ (บาท)	หน่วยดำเนินการ	แหล่งที่มา งบประมาณ
๑๓	โครงการอนุรักษ์พันธุกรรมพืชอันเนื่องมาจากพระราชดำริ (อพ.สธ.-ทช.)	๕๐๔,๘๔๐	ศูนย์ส่งเสริมการเรียนรู้ทรัพยากรทางทะเลและชายฝั่งที่ ๑	งบกรมทรัพยากรทางทะเลและชายฝั่ง
๑๔	โครงการบริหารจัดการและใช้ประโยชน์ทรัพยากรธรรมชาติและสิ่งแวดล้อมอย่างยั่งยืน	๑,๓๕๔,๘๙๐	อุทยานแห่งชาติน้ำตกคลองแก้ว	งบจังหวัด
๑๕	โครงการบริหารจัดการทรัพยากรและเพิ่มประสิทธิภาพการป้องกันรักษาป่า ประจำปีงบประมาณ พ.ศ. ๒๕๖๕	๔,๓๒๓,๕๐๐	อุทยานแห่งชาติน้ำตกคลองแก้ว	งบกรมอุทยานแห่งชาติ สัตว์ป่าและพันธุ์พืช
๑๖	โครงการเพิ่มประสิทธิภาพการบริหารจัดการอุทยานแห่งชาติและบริการนักท่องเที่ยว	๒,๐๐๐,๗๐๘	อุทยานแห่งชาติน้ำตกคลองแก้ว	งบกรมอุทยานแห่งชาติ สัตว์ป่าและพันธุ์พืช
๑๗	โครงการแผนงานพื้นฐานด้านการสร้างการเติบโตบนคุณภาพชีวิตที่เป็นมิตรกับสิ่งแวดล้อม	๑๐,๐๐๐	อุทยานแห่งชาติน้ำตกคลองแก้ว	งบกรมอุทยานแห่งชาติ สัตว์ป่าและพันธุ์พืช
๑๘	โครงการพัฒนาแหล่งเรียนรู้ระบบนิเวศป่าต้นน้ำจังหวัดตราด	๘๕๒,๐๐๐	หน่วยจัดการต้นน้ำคลองสะอาด	งบกรมอุทยานแห่งชาติ สัตว์ป่าและพันธุ์พืช
๑๙	โครงการบริหารจัดการทรัพยากรและเพิ่มประสิทธิภาพการป้องกันรักษาป่า ประจำปีงบประมาณ พ.ศ. ๒๕๖๕	๓,๗๐๕,๔๐๐	อุทยานแห่งชาติหมู่เกาะช้าง	งบกรมอุทยานแห่งชาติ สัตว์ป่าและพันธุ์พืช
๒๐	โครงการเพิ่มประสิทธิภาพการบริหารจัดการอุทยานแห่งชาติและบริการนักท่องเที่ยว	๔,๓๘๘,๒๘๔	อุทยานแห่งชาติหมู่เกาะช้าง	งบกรมอุทยานแห่งชาติ สัตว์ป่าและพันธุ์พืช
๒๑	โครงการแผนงานพื้นฐานด้านการสร้างการเติบโตบนคุณภาพชีวิตที่เป็นมิตรกับสิ่งแวดล้อม	๑๐,๐๐๐	อุทยานแห่งชาติหมู่เกาะช้าง	งบกรมอุทยานแห่งชาติ สัตว์ป่าและพันธุ์พืช
	รวมทั้งสิ้น ๒๑ โครงการ	๓๔,๖๕๑,๙๕๗		

ส่วนที่ ๓ รายละเอียดของแผนปฏิบัติราชการ ประจำปีงบประมาณ พ.ศ. ๒๕๖๕

หัวข้อที่ ๑ แผนปฏิบัติราชการ ประจำปีงบประมาณ พ.ศ. ๒๕๖๕

ที่	โครงการ/กิจกรรม	ตัวชี้วัด	เป้าหมาย (หน่วยนับ)	พื้นที่เป้าหมายดำเนินการ	งบประมาณ(บาท)			ผู้รับผิดชอบ	
					งบ สป.ทส.	งบ จว.	อื่น ๆ (ระบุ)		
โครงการ/กิจกรรม ตามแผนปฏิบัติราชการ ระยะ ๕ ปี ของสำนักงานทรัพยากรธรรมชาติและสิ่งแวดล้อมจังหวัดตราด									
ประเด็นยุทธศาสตร์ที่ ๒ : บริหารจัดการทรัพยากรธรรมชาติให้เกิดประโยชน์อย่างสมดุล									
๑	โครงการ : ป้องกันและปราบปราม การตัดไม้ทำลายป่าระดับจังหวัด กิจกรรม : จัดประชุมคณะอนุกรรมการ ป้องกันและปราบปรามการตัดไม้ทำลาย ป่าระดับจังหวัด จำนวน ๑ ครั้ง กิจกรรม : จัดทำฐานข้อมูลการป้องกัน และปราบปรามการตัดไม้ทำลายป่า ระดับจังหวัด จำนวน ๑ ฐานข้อมูล กิจกรรม : จัดทำฐานข้อมูลการป้องกัน และปราบปรามการตัดไม้ทำลายป่า ระดับจังหวัด จำนวน ๑ ฐานข้อมูล กิจกรรม : ติดตามการดำเนินงานของ หน่วยงานต่าง ๆ ในพื้นที่จังหวัด จำนวน ๑๒ ครั้ง กิจกรรม : สร้างการมีส่วนร่วมของ ชุมชนในการป้องกันและปราบปราม การตัดไม้ทำลายป่า จำนวน ๑ ครั้ง	ร้อยละความสำเร็จของ โครงการตามแผนพัฒนา ทรัพยากรธรรมชาติและ สิ่งแวดล้อม	ร้อยละ	๑.ดำเนินการจัดประชุม คณะอนุกรรมการ ป้องกันและ ปราบปรามการตัดไม้ ทำลายป่า (คปป. จังหวัด) ๒.จัดทำฐานข้อมูล การป้องกันและ ปราบปรามการตัด ไม้ทำลายป่าใน พื้นที่จังหวัดตราด ๓.ลงพื้นที่ติดตาม การดำเนินงานของ หน่วยงานสังกัด กระทรวง ทรัพยากรธรรมชาติและ สิ่งแวดล้อมใน ท้องที่จังหวัดตราด	๑๕๐,๐๐๐				ส่วน ทรัพยากร ธรรมชาติ (สนง.ทสจ. ตราด)

ที่	โครงการ/กิจกรรม	ตัวชี้วัด	เป้าหมาย (หน่วยนับ)	พื้นที่เป้าหมายดำเนินการ	งบประมาณ(บาท)			ผู้รับผิดชอบ
					งบ สป.ทส.	งบ จว.	อื่น ๆ (ระบุ)	
				๔.จัดกิจกรรมปลูก ต้นไม้เนื่องในวัน สำคัญ ประชาสัมพันธ์ สร้างจิตสำนึกให้ ประชาชนมีส่วนร่วม ร่วมในการอนุรักษ์ ทรัพยากรธรรมชาติ และสิ่งแวดล้อม				
๒	โครงการ : อนุรักษ์พันธุกรรมพืช อันเนื่องมาจากพระราชดำริ กิจกรรม : สร้างเครือข่ายสนับสนุนการ ดำเนินงานโครงการ อพ.สธ. จำนวน ๑ เครือข่าย กิจกรรม : สนับสนุนเครือข่ายเพื่อ จัดทำฐานข้อมูลทรัพยากรระดับพื้นที่ จำนวน ๑ ฐานข้อมูล กิจกรรม : ติดตามการดำเนินงาน โครงการ อพ.สธ. ในพื้นที่จังหวัดตราด จำนวน ๑ ครั้ง	ร้อยละความสำเร็จของ โครงการตามแผนพัฒนา ทรัพยากรธรรมชาติและ สิ่งแวดล้อม	ร้อยละ	๑. ประสาน หน่วยงานในพื้นที่ จังหวัดตราดเพื่อ สร้างเครือข่าย สนับสนุนการดำเนิน โครงการ อพ.สธ. ๒. สนับสนุน เครือข่ายสำรวจ ทรัพยากร และจัดทำ ฐานข้อมูลทรัพยากร ในพื้นที่จังหวัดตราด ๓. ติดตามและ รายงานผลการ ดำเนินงานตาม โครงการฯ ให้	๒๕,๐๐๐			ส่วน ทรัพยากร ธรรมชาติ (สนง.ทสจ. ตราด)

ที่	โครงการ/กิจกรรม	ตัวชี้วัด	เป้าหมาย (หน่วยนับ)	พื้นที่เป้าหมายดำเนินการ	งบประมาณ(บาท)			ผู้รับผิดชอบ
					งบ สป.ทส.	งบ จว.	อื่น ๆ (ระบุ)	
				สำนักงาน ปลัดกระทรวง ทรัพยากรธรรมชาติและ สิ่งแวดล้อม ทราบ				
๓	โครงการ : บริหารจัดการ ทรัพยากรธรรมชาติและสิ่งแวดล้อม ตามแนวพระราชดำริและกิจการ พิเศษของกระทรวง ทรัพยากรธรรมชาติและสิ่งแวดล้อม กิจกรรม : สร้างเครือข่ายและ ขับเคลื่อนการดำเนินโครงการ พระราชดำริระดับจังหวัด กิจกรรม : จัดประชุมร่วมกับ หน่วยงานที่เกี่ยวข้องเพื่อขับเคลื่อน โครงการ จำนวน ๑ ครั้ง กิจกรรม : ลงพื้นที่เพื่อดำเนิน โครงการร่วมกับหน่วยงานที่ เกี่ยวข้อง จำนวน ๒ ครั้ง	ร้อยละความสำเร็จของ โครงการตามแผนพัฒนา ทรัพยากรธรรมชาติและ สิ่งแวดล้อม	ร้อยละ	๑. ประสานงาน หน่วยงานเพื่อเป็น เครือข่าย และ ขับเคลื่อนการ ดำเนินโครงการ พระราชดำริ ๒. จัดประชุม ร่วมกับหน่วยงานที่ เกี่ยวข้องเพื่อ ขับเคลื่อนโครงการ พระราชดำริ ๓. ลงพื้นที่เพื่อ ดำเนินโครงการ ร่วมกับหน่วยงานที่ เกี่ยวข้องในการ ประสานงานและ สนับสนุน ดำเนินงาน	๒๐,๐๐๐			ส่วน ทรัพยากร ธรรมชาติ (สนง.ทสจ. ตราด)

ที่	โครงการ/กิจกรรม	ตัวชี้วัด	เป้าหมาย (หน่วยนับ)	พื้นที่เป้าหมายดำเนินการ	งบประมาณ(บาท)			ผู้รับผิดชอบ
					งบ สป.ทส.	งบ จว.	อื่น ๆ (ระบุ)	
๔	โครงการ : จัดการปัญหาที่ดินทำกิน (คทช.) กิจกรรม : จัดประชุม คณะอนุกรรมการนโยบายที่ดินจังหวัด (คทช.จังหวัด) จำนวน ๑ ครั้ง กิจกรรม : การประสานติดตามการ ดำเนินงานในพื้นที่เป้าหมาย จำนวน ๑ ครั้ง	ร้อยละความสำเร็จของ โครงการตามแผนพัฒนา ทรัพยากรธรรมชาติและ สิ่งแวดล้อม	ร้อยละ	๑. ดำเนินการจัด ประชุม คณะอนุกรรมการ นโยบายที่ดิน จังหวัดตราด (คทช. จังหวัด) ๒. รายงานผลการ ประชุมให้ คณะอนุกรรมการ จัดหาที่ดินตราด (กรมป่าไม้) ๓. ประสานงาน หน่วยงานที่ เกี่ยวข้องลงพื้นที่ ติดตามผลการ ดำเนินงาน ๔. รายงานผลการ ดำเนินโครงการฯ ให้สำนักงานนโยบาย และแผน ทรัพยากรธรรมชาติและ สิ่งแวดล้อม ทราบ	๑๒๐,๐๐๐			ส่วน ทรัพยากร ธรรมชาติ (สนง.ทสจ. ตราด)

ที่	โครงการ/กิจกรรม	ตัวชี้วัด	เป้าหมาย (หน่วยนับ)	พื้นที่เป้าหมายดำเนินการ	งบประมาณ(บาท)			ผู้รับผิดชอบ
					งบ สป.ทส.	งบ จว.	อื่น ๆ (ระบุ)	
โครงการ/กิจกรรม ตามแผนอื่น ๆ								
๕	โครงการ : กิจกรรมดำเนินการตามพระราชบัญญัติเลื่อยโซยนต์ พ.ศ. ๒๕๔๕ กิจกรรม : ๑. ตรวจสอบออกใบอนุญาตให้มีเลื่อยโซยนต์ (ลช.๓) ๒. ตรวจสอบออกใบอนุญาตให้ผลิตเลื่อยโซยนต์ (ลช.๕) ๓. ตรวจสอบออกใบอนุญาตให้นำเข้าเลื่อยโซยนต์ (ลช.๗) ๔. ตรวจสอบออกใบอนุญาตให้ซ่อมแซมเลื่อยโซยนต์เพื่อเป็นธุรกิจสินจ้าง (ลช.๑๗) ๕. ตรวจสอบออกใบอนุญาตเปลี่ยนแปลงเลื่อยโซยนต์ให้มีกำลังเครื่องจักรกลเพิ่มขึ้น (ลช.๘) ๖. ออกใบแทนใบอนุญาตต่าง ๆ ตาม พรบ. (ลช.๙) ๗. ตรวจสอบออกใบอนุญาตให้เปลี่ยนแปลงพื้นที่ใช้งานเลื่อยโซยนต์เป็นการถาวร (ลช. ๑๐)	การบริการด้านการอนุญาตและรับรองด้านการป่าไม้ได้รับการบริหารจัดการ	ราย	๑. ดำเนินการตรวจสอบออกใบอนุญาตให้มีเลื่อยโซยนต์ของหน่วยงานต่าง ๆ และประชาชน เพื่อออกใบอนุญาตตามพระราชบัญญัติเลื่อยโซยนต์ พ.ศ. ๒๕๔๕ ในพื้นที่จังหวัดตราด	๑๕,๐๐๐			ส่วน ทรัพยากร ธรรมชาติ (สนง.ทสจ. ตราด)

ที่	โครงการ/กิจกรรม	ตัวชี้วัด	เป้าหมาย (หน่วยนับ)	พื้นที่เป้าหมายดำเนินการ	งบประมาณ(บาท)			ผู้รับผิดชอบ
					งบ สป.ทส.	งบ จว.	อื่น ๆ (ระบุ)	
	<p>๘. ตรวจสอบออกไปอนุญาตให้นำ เลื่อยโซยนต์ออกใช้ในพื้นที่ที่ได้รับ อนุญาตเป็นการชั่วคราว (ลช.๑๓)</p> <p>๙. เกี่ยวกับเลื่อยโซยนต์ที่ตกเป็นของ แผ่นดิน/ศาลสั่งริบ (ลช.ปม.๙)</p>							
ประเด็นยุทธศาสตร์ที่ ๒ : บริหารจัดการทรัพยากรธรรมชาติให้เกิดประโยชน์อย่างสมดุล								
๖	<p>โครงการ : บริหารจัดการ ทรัพยากรธรรมชาติและสิ่งแวดล้อม ชุมชนตามแผนพัฒนาชนบทเชิงพื้นที่ ประยุกต์ ตามแนวพระราชดำริ (ปิดทองหลังพระ)</p> <p>กิจกรรม : ขยายเครือข่ายเฝ้าระวัง ทรัพยากรธรรมชาติและสิ่งแวดล้อม</p> <p>กิจกรรม : อนุรักษ์และฟื้นฟู ทรัพยากรธรรมชาติและสิ่งแวดล้อมในพื้นที่</p> <p>กิจกรรม : เพิ่มศักยภาพการบริหาร จัดการทรัพยากรธรรมชาติและ สิ่งแวดล้อม</p>	<p>ผู้เข้าร่วมกิจกรรม อย่างน้อย ๓๐ คน</p>	<p>ผู้เข้าร่วม กิจกรรม จำนวน ๓๐ คน</p>	<p>ม.๓ บ้านสองห้อง ต.แหลมกลัด อ.เมืองตราด</p>	๕๐,๐๐๐			<p>ส่วน สิ่งแวดล้อม (สนง.ทสจ. ตราด)</p>
ประเด็นยุทธศาสตร์ที่ ๔ : ส่งเสริมและรักษาคุณภาพสิ่งแวดล้อมเพื่อยกระดับคุณภาพชีวิตที่ดี								
๗	<p>โครงการ : ประสานความร่วมมือในการ กำกับติดตามการดำเนินงานตามแผน จัดการขยะมูลฝอยและของเสีย อันตรายในพื้นที่จังหวัด</p>	<p>ติดตาม และประเมินผล สถานที่กำจัดขยะใน จังหวัด ได้ครบถ้วน</p>	<p>ติดตาม และ ประเมินผล สถานที่กำจัด</p>	<p>จังหวัดตราด</p>	๕๐,๐๐๐			<p>ส่วน สิ่งแวดล้อม (สนง.ทสจ. ตราด)</p>

ที่	โครงการ/กิจกรรม	ตัวชี้วัด	เป้าหมาย (หน่วยนับ)	พื้นที่เป้าหมายดำเนินการ	งบประมาณ(บาท)			ผู้รับผิดชอบ
					งบ สป.ทส.	งบ จว.	อื่น ๆ (ระบุ)	
	<p>กิจกรรมที่ ๑ : สนับสนุนองค์ความรู้ในการจัดการขยะมูลฝอยตั้งแต่ต้นทาง กลางทาง และปลายทาง และสนับสนุนโครงการทำดีด้วยหัวใจ ลดภัยสิ่งแวดล้อม</p> <p>กิจกรรมที่ ๒ : สำรวจ ติดตามการบริหารจัดการขยะมูลฝอย ณ สถานที่กำจัดขยะมูลฝอย ในจังหวัด</p>		ขยะในจังหวัด ร้อยละ ๑๐๐					
โครงการ/กิจกรรม ตามแผนอื่น ๆ								
๘	<p>โครงการ : พัฒนาศักยภาพเครือข่าย ทสม. จังหวัดตราด</p> <p>กิจกรรมที่ ๑ : จัดอบรมสมาชิก ทสม. ตามหลักสูตรมาตรฐาน ทสม.</p> <p>กิจกรรมที่ ๒ : กิจกรรมอนุรักษ์และฟื้นฟูทรัพยากรธรรมชาติและสิ่งแวดล้อม</p>	<p>จำนวนผู้เข้าอบรม</p> <p>จำนวนผู้เข้าร่วมกิจกรรม</p>	<p>จำนวนผู้เข้าอบรม ๑๐๐ คน</p> <p>จำนวนผู้เข้าร่วมกิจกรรม ๑๐๐ คน</p>	จังหวัดตราด			<p>สส. ๒๐๐,๐๐๐</p>	<p>ส่วนสิ่งแวดล้อม (สนง.ทสจ.ตราด)</p>
ประเด็นยุทธศาสตร์ที่ ๑ : ขับเคลื่อนกระบวนการทัศน์ใหม่เพื่อรองรับการเปลี่ยนแปลงในอนาคต								
๙	<p>โครงการยกระดับศักยภาพชุมชนสู่สังคมที่เป็นมิตรกับสิ่งแวดล้อม</p> <p>กิจกรรม ๑ : การสร้างกระบวนการยอมรับในเกณฑ์ "การประเมินชุมชนที่เป็นมิตรกับสิ่งแวดล้อม"</p>	<p>ชุมชนที่เข้าร่วมโครงการผ่านเกณฑ์การประเมินการยกระดับศักยภาพสู่สังคมที่เป็นมิตรกับ</p>	<p>มีชุมชนเข้าร่วมโครงการยกระดับศักยภาพสู่สังคมที่เป็นมิตรกับ</p>	จังหวัดตราด	<p>๘๐๐,๐๐๐ (๖ จังหวัด)</p>			<p>สำนักงานสิ่งแวดล้อมภาคที่ ๑๓ (ชลบุรี)</p>

ที่	โครงการ/กิจกรรม	ตัวชี้วัด	เป้าหมาย (หน่วยนับ)	พื้นที่เป้าหมายดำเนินการ	งบประมาณ(บาท)			ผู้รับผิดชอบ
					งบ สป.ทส.	งบ จว.	อื่น ๆ (ระบุ)	
	<p>กิจกรรม ๒ : การสร้างความเข้าใจและตระหนักในการพัฒนาชุมชน คู่ ชุมชนที่เป็นมิตรกับสิ่งแวดล้อม</p> <p>กิจกรรม ๓ : การสร้างกระบวนการประเมินที่เป็นมาตรฐานสากล</p> <p>กิจกรรม ๔ : การพัฒนาศักยภาพของบุคลากรในชุมชนเป้าหมาย เพื่อยกระดับการเป็นชุมชนที่เป็น มิตรกับสิ่งแวดล้อม</p>	สิ่งแวดล้อม อย่างน้อย ๑ ชุมชน	สิ่งแวดล้อม อย่างน้อย ๑ ชุมชน					
ประเด็นยุทธศาสตร์ที่ ๔ : ส่งเสริมและรักษาคุณภาพสิ่งแวดล้อมเพื่อยกระดับคุณภาพชีวิตที่ดี								
๑๐	<p>โครงการ : ประสานความร่วมมือในการกำกับติดตามการดำเนินงานตามแผนจัดการขยะมูลฝอยและของเสียอันตรายในพื้นที่จังหวัด</p> <p>กิจกรรมที่ ๑ : สนับสนุนทางวิชาการแก่หน่วยงานราชการ องค์กรปกครองส่วนท้องถิ่น ภาคเอกชน และประชาชนเพื่อขับเคลื่อนแผนแม่บทการจัดการขยะมูลฝอย และสนับสนุนโครงการทำดีด้วยหัวใจ ลดภัยสิ่งแวดล้อม</p> <p>กิจกรรมที่ ๒ : ติดตามและประเมินผลการจัดการขยะมูลฝอยของจังหวัดในเชิงคุณภาพ โดยพิจารณาปริมาณขยะมูลฝอยที่ได้รับการบริหารจัดการใน</p>	-	<p>- ขับเคลื่อนแผนแม่บท การจัดการขยะมูลฝอย</p> <p>- ติดตามและประเมินผลการจัดการขยะมูลฝอยของจังหวัดในเชิงคุณภาพ</p>	พื้นที่จังหวัดตราด	๑๐๐,๐๐๐ (๖ จังหวัด)			สำนักงานสิ่งแวดล้อมภาคที่ ๑๓ (ชลบุรี)

ที่	โครงการ/กิจกรรม	ตัวชี้วัด	เป้าหมาย (หน่วยนับ)	พื้นที่เป้าหมายดำเนินการ	งบประมาณ(บาท)			ผู้รับผิดชอบ
					งบ สป.ทส.	งบ จว.	อื่น ๆ (ระบุ)	
	รูปแบบต่างๆ รวมทั้ง เสนอแนะ แนวทางการบริหารจัดการขยะมูลฝอย ในพื้นที่ที่ยังไม่มีระบบจัดการที่ถูกหลัก วิชาการ							
ประเด็นยุทธศาสตร์ที่ ๓ : สร้างความสมดุลและยั่งยืนด้านทรัพยากรน้ำให้กับประชาชนอย่างทั่วถึงและรักษาระบบนิเวศ								
๑๑	โครงการ : อนุรักษ์ฟื้นฟู พัฒนาแหล่ง น้ำ	จำนวนแหล่งน้ำ ที่ได้รับการอนุรักษ์ ฟื้นฟู และเพิ่มประสิทธิภาพ ระบบกระจายน้ำ					๑๐,๗๕๑,๓๓๕ ทน.	สำนักงาน ทรัพยากรน้ำ ภาค ๖/ กรม ทรัพยากรน้ำ
	กิจกรรมที่ ๑ : บำรุงรักษาแหล่งน้ำ อ่างเก็บน้ำคลองขวาง บ้านคลอง ขวาง ตำบลท่ากุ่ม อำเภอเมืองตราด จังหวัดตราด	จำนวนแหล่งน้ำ ที่ได้รับการบำรุงรักษา	๑ แห่ง	ตำบลท่ากุ่ม อำเภอเมืองตราด จังหวัดตราด			๓๕๑,๓๓๕	สำนักงาน ทรัพยากร น้ำ ภาค ๖/ กรม ทรัพยากร น้ำ
	กิจกรรมที่ ๒ : อนุรักษ์ฟื้นฟูอ่างเก็บน้ำ หนองใหญ่ หมู่ที่ ๗ ตำบลประณีต อำเภอเขาสมิง จังหวัดตราด		๑ แห่ง	หมู่ที่ ๗ ตำบลประณีต อำเภอเขาสมิง จังหวัดตราด			๗,๕๐๐,๐๐๐	
	กิจกรรมที่ ๓ : อนุรักษ์ฟื้นฟูคลองจีน หมู่ที่ ๑ ตำบลวังตะเคียน อำเภอเขาสมิง จังหวัดตราด		๑ แห่ง	หมู่ที่ ๑ ตำบลวังตะเคียน อำเภอเขาสมิง จังหวัดตราด			๒,๒๐๐,๐๐๐	

ที่	โครงการ/กิจกรรม	ตัวชี้วัด	เป้าหมาย (หน่วยนับ)	พื้นที่เป้าหมายดำเนินการ	งบประมาณ(บาท)			ผู้รับผิดชอบ
					งบ สป.ทส.	งบ จว.	อื่น ๆ (ระบุ)	
	กิจกรรมที่ ๔ : ปรับปรุงซ่อมแซม คลองมะละกอ หมู่ที่ ๓ ตำบลบ่อพลอย อำเภอบ่อไร่ จังหวัดตราด		๑ แห่ง	หมู่ที่ ๓ ตำบลบ่อ พลอย อำเภอบ่อไร่ จังหวัดตราด			๓๐๐,๐๐๐	
โครงการ/กิจกรรม ตามแผนอื่น ๆ								
ประเด็นยุทธศาสตร์ที่ ๓ สร้างความสมดุลและยั่งยืนด้านทรัพยากรน้ำให้กับประชาชนอย่างทั่วถึงและรักษาระบบนิเวศ								
๑๒	โครงการ : โครงการพัฒนาน้ำบาดาล เพื่อความมั่นคงระดับชุมชน	๑. ปริมาณน้ำเพิ่มขึ้น (ล้านลูกบาศก์เมตร) ๒. ประชาชนได้รับ ประโยชน์ (ครัวเรือน)	๑	บ้านอิเริม หมู่ที่ ๗ ตำบลประณีต อำเภอเขาสมิง จังหวัดตราด			๕,๒๑๑,๐๐๐	สำนัก ทรัพยากร น้ำบาดาล เขต๙ (ระยอง) กรม ทรัพยากร น้ำบาดาล
ประเด็นยุทธศาสตร์ที่ ๒ : บริหารจัดการทรัพยากรธรรมชาติให้เกิดประโยชน์อย่างสมดุล								
๑๓	โครงการ : อนุรักษ์พันธุ์กรรมพืช อันเนื่องมาจากพระราชดำริ (อพ.สธ.-ทช.) โครงการ : ศูนย์เรียนรู้นวัตกรรมการ ปัญหาท้องถิ่นป่าชายเลนและชายฝั่ง กิจกรรม : จัดทำป้ายการเรียนรู้ฯ และตกแต่ง	๑. จำนวนผู้เข้าชมศาลา เรียนรู้ มากกว่า ๕,๐๐๐ คน / ปี ๒. มีศูนย์เรียนรู้นวัตกรรมการ ภูมิปัญญาท้องถิ่นป่าชาย เลนและชายฝั่งฯอย่าง น้อย ๑ แห่ง	จำนวนผู้เข้าชม ศาลาเรียนรู้ มากกว่า ๕,๐๐๐ คน / ปี	โครงการอนุรักษ์ป่า ชายเลนบ้านเปรี๊ด ใน ต.ห้วงน้ำขาว อ.เมือง จ.ตราด	-	-	๕๐๔,๘๔๐- กรม ทรัพยากร ทางทะเลและ ชายฝั่ง	ศูนย์ ส่งเสริม การเรียนรู้ ทรัพยากร ทางทะเล และชายฝั่ง ที่ ๑

ที่	โครงการ/กิจกรรม	ตัวชี้วัด	เป้าหมาย (หน่วยนับ)	พื้นที่เป้าหมายดำเนินการ	งบประมาณ(บาท)			ผู้รับผิดชอบ
					งบ สป.ทส.	งบ จว.	อื่น ๆ (ระบุ)	
โครงการ/กิจกรรม ตามแผนพัฒนาจังหวัด								
๑๔	<p>โครงการ : บริหารจัดการและใช้ประโยชน์ทรัพยากรธรรมชาติและสิ่งแวดล้อมอย่างยั่งยืน</p> <p>กิจกรรม : โครงการป้องกันและแก้ไขปัญหาช้างป่าออกนอกพื้นที่อุทยานแห่งชาติน้ำตกคลองแก้ว</p>	<p>เชิงปริมาณ</p> <ul style="list-style-type: none"> - มีอัตราการแจ้งเจ้าหน้าที่ชุดปฏิบัติการเคลื่อนที่เร็วเฝ้าระวังผลักดันช้างป่าออกนอกพื้นที่ป่าเพิ่มขึ้น - ช่วยเพิ่มประสิทธิภาพการปฏิบัติงานด้านการเฝ้าระวังและให้ความปลอดภัยต่อสัตว์ป่า - ลดการเกิดความเสียหายต่อชีวิตและทรัพย์สินของราษฎรและเจ้าหน้าที่ปฏิบัติงาน - มีข้อมูลสถิติความเสียหายจากช้างป่าที่เกิดขึ้น <p>เชิงคุณภาพ</p> <p>ลดปัญหาความขัดแย้งระหว่างราษฎรที่ทำกินรอบแนวเขตฯกับช้างป่า</p> <p>พืชผลทางการเกษตรของราษฎรถูกทำลายจากช้างป่าลดน้อยลง ทำให้ราษฎร</p>	จำนวน ๔ ชุด	อุทยานแห่งชาติน้ำตกคลองแก้ว		๑,๓๕๔,๘๙๐		อุทยานแห่งชาติน้ำตกคลองแก้ว

ที่	โครงการ/กิจกรรม	ตัวชี้วัด	เป้าหมาย (หน่วยนับ)	พื้นที่เป้าหมายดำเนินการ	งบประมาณ(บาท)			ผู้รับผิดชอบ
					งบ สป.ทส.	งบ จว.	อื่น ๆ (ระบุ)	
		ได้รับผลผลิตและมีรายได้ เพิ่มมากขึ้น						
๑๕	โครงการ : บริหารจัดการทรัพยากร และเพิ่มประสิทธิภาพการป้องกัน รักษาป่า ประจำปีงบประมาณ พ.ศ. ๒๕๖๕			อุทยานแห่งชาติ น้ำตกคลองแก้ว			๔,๓๒๓,๕๐๐	อุทยาน แห่งชาติ น้ำตก คลองแก้ว
๑๖	โครงการ : เพิ่มประสิทธิภาพการ บริหารจัดการอุทยานแห่งชาติและ บริการนักท่องเที่ยว			อุทยานแห่งชาติ น้ำตกคลองแก้ว			๒,๐๐๐,๓๐๘	อุทยาน แห่งชาติ น้ำตก คลองแก้ว
๑๗	โครงการ : แผนงานพื้นฐานด้านการ สร้างการเติบโตบนคุณภาพชีวิตที่ เป็นมิตรกับสิ่งแวดล้อม ผลผลิตที่ ๑ : พื้นที่ป่าอนุรักษ์ได้รับการบริหาร จัดการ กิจกรรมอนุรักษ์ ป่าฟู และ พัฒนาป่าไม้ กิจกรรมงานอุทยาน แห่งชาติ			อุทยานแห่งชาติ น้ำตกคลองแก้ว			๑๐,๐๐๐	อุทยาน แห่งชาติ น้ำตก คลองแก้ว
โครงการ/กิจกรรม ตามแผนพัฒนาจังหวัด								
ประเด็นการพัฒนาของจังหวัดที่ ๓ : การบริหารจัดการทรัพยากรธรรมชาติและสิ่งแวดล้อมให้มีความอุดมสมบูรณ์และใช้ประโยชน์อย่างยั่งยืน								
๑๘	โครงการ : พัฒนาแหล่งเรียนรู้ ระบบนิเวศป่าต้นน้ำจังหวัดตราด กิจกรรม : ๑. ปรับปรุงภูมิทัศน์ ๒.อบรมค่ายเยาวชนรักษ์ป่าต้นน้ำ ๓. จัดทำสื่อประชาสัมพันธ์	๑. แหล่งเรียนรู้ระบบนิเวศป่า ต้นน้ำ ได้รับการปรับปรุงภูมิ ทัศน์และจัดทำป้ายสื่อ ความหมายเพื่อให้สามารถ บริการองค์ความรู้ ด้าน	๑. เส้นทางศึกษา ธรรมชาติ ปูด้วย อิฐตัวหนอน จำนวน ๑ เส้นทาง ระยะทาง ๕๐๐ เมตร	หน่วยจัดการต้นน้ำ คลองสะอาด หมู่ ๓ ต.นทรีย์ อ.บ่อไร่ จ.ตราด			๘๕๒,๐๐๐	หน่วย จัดการต้น น้ำคลอง สะอาด

ที่	โครงการ/กิจกรรม	ตัวชี้วัด	เป้าหมาย (หน่วยนับ)	พื้นที่เป้าหมายดำเนินการ	งบประมาณ(บาท)			ผู้รับผิดชอบ
					งบ สป.ทส.	งบ จว.	อื่น ๆ (ระบุ)	
		<p>ทรัพยากรป่าไม้และป่าต้นน้ำ แก่สาธารณชนได้ ๑ แห่ง</p> <p>๒. เยาวชนได้รับความรู้ความ เข้าใจและมีจิตสำนึกต่อการ อนุรักษ์ทรัพยากรธรรมชาติ และสิ่งแวดล้อม และประเมิน ความพึงพอใจในภาพรวมที่ ได้รับจากการฝึกอบรม มากกว่าร้อยละ ๘๐</p> <p>๓. จังหวัดตราด มีข้อมูล ประชาสัมพันธ์แหล่งเรียนรู้ ระบบนิเวศป่าต้นน้ำของ จังหวัดตราด และแหล่ง ท่องเที่ยวพื้นที่ใกล้เคียงรอบ พื้นที่ในอำเภอบ่อไร่ สำหรับ บริการแก่นักท่องเที่ยวและ ประชาชนทั่วไป และเชื่อม ศูนย์การท่องเที่ยวบ้านมะม่วง ของอำเภอบ่อไร่ บริเวณอ่าง เก็บน้ำคลองโสน เพิ่ม ทางเลือกการท่องเที่ยวต่อไป</p>	<p>๒. ปรับที่และปู หญ้า พื้นที่ ๓,๒๐๐ ตร.ม.</p> <p>๓. ป้ายพันธุ์ไม้ และรายละเอียด สรรพคุณ พร้อม ติดตั้งจำนวน ๕๐ ป้าย</p> <p>๔. ป้ายสื่อ ความหมาย จำนวน ๒๐ ป้าย</p> <p>๕. ปรับภูมิทัศน์ ต้นไม้และดอกไม้ ๑ งาน</p> <p>๖. ชุดม้านั่งปูน เลียนแบบ ธรรมชาติ จำนวน ๕ ชุด</p> <p>๗. แผ่นพับ ประชาสัมพันธ์ แหล่งเรียนรู้ฯ และแหล่ง ท่องเที่ยวเส้นทาง ปั่นจักรยานอ่าง เก็บน้ำคลองโสน น้ำตกทับกะได จำนวน ๕๐,๐๐๐ ฉบับ</p>					

ที่	โครงการ/กิจกรรม	ตัวชี้วัด	เป้าหมาย (หน่วยนับ)	พื้นที่เป้าหมายดำเนินการ	งบประมาณ(บาท)			ผู้รับผิดชอบ
					งบ สป.ทส.	งบ จว.	อื่น ๆ (ระบุ)	
			๘. เยาวชนได้รับ ความรู้เกี่ยวกับป่า ต้นน้ำ ๒ รุ่น					
โครงการ/กิจกรรม ตามแผนอื่น ๆ								
๑๙	โครงการ : บริหารจัดการทรัพยากร และเพิ่มประสิทธิภาพการป้องกันรักษาป่า ประจำปีงบประมาณ พ.ศ. ๒๕๖๕		๔๐๖,๒๕๐ ไร่	อุทยานแห่งชาติ หมู่เกาะช้าง			งบเงินรายได้ ๓,๗๐๕,๔๐๐ บาท	อุทยาน แห่งชาติหมู่ เกาะช้าง
๒๐	โครงการ : เพิ่มประสิทธิภาพการ บริหารจัดการอุทยานแห่งชาติและ บริการนักท่องเที่ยว		แหล่งท่องเที่ยว ๔ แหล่ง	อุทยานแห่งชาติหมู่ เกาะช้าง			งบเงินรายได้ ๔,๓๙๘,๒๘๔ บาท	อุทยาน แห่งชาติหมู่ เกาะช้าง
๒๑	โครงการ : แผนงานพื้นฐานด้านการ สร้างการเติบโตบนคุณภาพชีวิตที่ เป็นมิตรกับสิ่งแวดล้อม ผลผลิตที่ ๑ : พื้นที่ป่าอนุรักษ์ได้รับการบริหาร จัดการ กิจกรรมอนุรักษ์ ป่าชุมชน และ พัฒนาป่าไม้ กิจกรรมงานอุทยาน แห่งชาติ		๑ แห่ง	อุทยานแห่งชาติหมู่ เกาะช้าง			งบกรมฯ ๑๐,๐๐๐ บาท	อุทยาน แห่งชาติ หมู่เกาะ ช้าง

รายละเอียดแผนงาน โครงการ กิจกรรม งบประมาณ
ตามแผนปฏิบัติราชการ ประจำปีงบประมาณ พ.ศ. ๒๕๖๕

ส่วนทรัพยากรธรรมชาติ (สนง.ทสจ.ตราด)

โครงการ/กิจกรรม ภายใต้แผนปฏิบัติราชการ ประจำปีงบประมาณ พ.ศ. ๒๕๖๕
ของสำนักงานทรัพยากรธรรมชาติและสิ่งแวดล้อมจังหวัดตราด

เป้าหมายตามแผนพัฒนาที่ยั่งยืน

เป้าหมายที่ ๑๒ การสร้างหลักประกันให้มีรูปแบบการผลิตและการบริโภคที่ยั่งยืน

เป้าหมายที่ ๑๓ ปฏิบัติการอย่างเร่งด่วนเพื่อต่อสู้กับการเปลี่ยนแปลงสภาพภูมิอากาศและผลกระทบที่เกิดขึ้น

เป้าหมายที่ ๑๔ อนุรักษ์และใช้ประโยชน์จากมหาสมุทร ทะเล และทรัพยากรทางทะเลอย่างยั่งยืน
เพื่อการพัฒนาที่ยั่งยืน

เป้าหมายที่ ๑๕ ปกป้อง ฟื้นฟู และสนับสนุนการใช้ระบบนิเวศบนบกอย่างยั่งยืน

ประเด็นตามยุทธศาสตร์ชาติ

ยุทธศาสตร์ที่ ๔ ด้านการสร้างโอกาสและความเสมอภาคทางสังคม

ยุทธศาสตร์ที่ ๕ ด้านการสร้างการเติบโตบนคุณภาพชีวิตที่เป็นมิตรกับสิ่งแวดล้อม

ประเด็นตามแผนแม่บทภายใต้ยุทธศาสตร์ชาติ

ประเด็นที่ ๑๘ การเติบโตอย่างยั่งยืน

ประเด็นตามแผนพัฒนาเศรษฐกิจและสังคมแห่งชาติ ฉบับที่ ๑๒

ยุทธศาสตร์ที่ ๔ การเติบโตที่เป็นมิตรกับสิ่งแวดล้อม เพื่อการพัฒนาอย่างยั่งยืน

ประเด็นตามแผนการปฏิรูปประเทศ

ด้านทรัพยากรธรรมชาติและสิ่งแวดล้อม

ประเด็นที่ ๑ ทรัพยากรทางบก

ประเด็นที่ ๓ ทรัพยากรทางทะเลและชายฝั่ง

ประเด็นที่ ๔ ความหลากหลายทางชีวภาพ

ประเด็นตามนโยบายและแผนระดับชาติว่าด้วยความมั่นคงแห่งชาติ

นโยบายความมั่นคงแห่งชาติที่ ๑๙ รักษาความมั่นคงของฐานทรัพยากรธรรมชาติและสิ่งแวดล้อม

ประเด็นตามแผนปฏิบัติราชการ ระยะ ๕ ปี ทส.

ประเด็นยุทธศาสตร์ที่ ๒ บริหารจัดการทรัพยากรธรรมชาติให้เกิดประโยชน์อย่างสมดุล

ประเด็นตามแผนปฏิบัติราชการ ระยะ ๕ ปี สป.ทส.

ประเด็นยุทธศาสตร์ที่ ๒ บริหารจัดการทรัพยากรธรรมชาติให้เกิดประโยชน์อย่างสมดุล

(๑) โครงการ : ป้องกันและปราบปรามการตัดไม้ทำลายป่าระดับจังหวัด

หลักการและเหตุผล

ด้วยสำนักงานปลัดกระทรวงทรัพยากรธรรมชาติและสิ่งแวดล้อมได้ส่งแผนงานยุทธศาสตร์สร้าง
การเติบโตอย่างยั่งยืน อนุรักษ์ ฟื้นฟู และป้องกันการทำลายทรัพยากรธรรมชาติ โครงการป้องกันและปราบปราม
การตัดไม้ทำลายป่าระดับจังหวัด และจัดสรรเงินงบประมาณประจำปีงบประมาณ พ.ศ. ๒๕๖๕ ให้สำนักงาน

ทรัพยากรธรรมชาติและสิ่งแวดล้อมจังหวัดตราดดำเนินงาน ดังนั้น เพื่อให้การป้องกันและปราบปรามการตัดไม้ทำลายป่าระดับจังหวัดสำเร็จตามเป้าหมาย จึงจัดทำโครงการป้องกันและปราบปรามการตัดไม้ทำลายป่าระดับจังหวัด ประจำปีงบประมาณ พ.ศ. ๒๕๖๕ ขึ้น

วัตถุประสงค์

๑. เพื่ออนุรักษ์ฟื้นฟูทรัพยากรป่าไม้ให้มีความอุดมสมบูรณ์เกิดประโยชน์อย่างยั่งยืน
๒. เพื่อป้องกันและปราบปรามการตัดไม้ทำลายป่าในพื้นที่จังหวัด

แนวทางการดำเนินงาน

๑. จัดประชุมคณะอนุกรรมการป้องกันและปราบปรามการตัดไม้ทำลายป่าระดับจังหวัด จำนวน ๑ ครั้ง
๒. จัดทำฐานข้อมูลการป้องกันและปราบปรามการตัดไม้ทำลายป่าระดับจังหวัด จำนวน ๑ ฐานข้อมูล
๓. ติดตามการดำเนินงานของหน่วยงานต่าง ๆ ในพื้นที่จังหวัด จำนวน ๑๒ ครั้ง
๔. สร้างการมีส่วนร่วมของชุมชนในการป้องกันและปราบปรามการตัดไม้ทำลายป่า จำนวน ๑ ครั้ง

กลุ่มเป้าหมาย/พื้นที่ดำเนินงาน

กลุ่มเป้าหมาย :

๑. คณะอนุกรรมการเข้าร่วมประชุม ไม่น้อยกว่า ๓๕ คน
๒. ประชาชนเข้าร่วมกิจกรรมการมีส่วนร่วมปลูกต้นไม้ อย่างน้อย ๕๐ คน

พื้นที่ดำเนินงาน

๑. ดำเนินการจัดประชุมคณะอนุกรรมการป้องกันและปราบปรามการตัดไม้ทำลายป่า (คปป. จังหวัด)
๒. จัดทำฐานข้อมูลการป้องกันและปราบปรามการตัดไม้ทำลายป่าในพื้นที่จังหวัดตราด
๓. ลงพื้นที่ติดตามการดำเนินงานของหน่วยงานสังกัดกระทรวงทรัพยากรธรรมชาติและสิ่งแวดล้อมในท้องที่จังหวัดตราด
๔. จัดกิจกรรมปลูกต้นไม้เนื่องในวันสำคัญ ประชาสัมพันธ์สร้างจิตสำนึกให้ประชาชนมีส่วนร่วมในการอนุรักษ์ทรัพยากรธรรมชาติและสิ่งแวดล้อม

ระยะเวลาดำเนินการ

ประจำปีงบประมาณ พ.ศ. ๒๕๖๕

งบประมาณ/แหล่งที่มาของงบประมาณ (แยกรายละเอียดงบประมาณเป็นรายปี)

ได้รับงบประมาณจากสำนักงานปลัดกระทรวงทรัพยากรธรรมชาติและสิ่งแวดล้อม (สป.ทส.) ประจำปีงบประมาณ พ.ศ. ๒๕๖๕ งบรายจ่ายอื่น แผนงานยุทธศาสตร์โครงการป้องกันและปราบปรามการตัดไม้ทำลายป่าระดับจังหวัด จำนวน ๑๕๐,๐๐๐ บาท (หนึ่งแสนห้าหมื่นบาทถ้วน)

ผลที่คาดว่าจะได้รับ

๑. ทรัพยากรป่าไม้จังหวัดตราดมีความอุดมสมบูรณ์เกิดประโยชน์อย่างยั่งยืน
๒. ปัญหาการบุกรุกตัดไม้ทำลายป่าในพื้นที่จังหวัดตราดลดลง

(๒) โครงการ : อนุรักษ์พันธุกรรมพืชอันเนื่องมาจากพระราชดำริ

หลักการและเหตุผล

อนุรักษ์พันธุกรรมพืชอันเนื่องมาจากพระราชดำริ สำนักงานปลัดกระทรวงทรัพยากรธรรมชาติและสิ่งแวดล้อมได้ส่งรายละเอียดการจัดสรรงบประมาณ โครงการอนุรักษ์พันธุกรรมพืชอันเนื่องมาจากพระราชดำริ ประจำปีงบประมาณ พ.ศ. ๒๕๖๕ กิจกรรมสนับสนุน ทสจ. สร้างเครือข่ายและขับเคลื่อนการดำเนินโครงการ ให้สำนักงานทรัพยากรธรรมชาติและสิ่งแวดล้อมจังหวัดตราดดำเนินงาน ดังนั้นเพื่อให้การดำเนินงานสร้างเครือข่าย และขับเคลื่อนโครงการ อพ.สธ. สำเร็จตามเป้าหมาย จึงจัดทำโครงการอนุรักษ์พันธุกรรมพืชอันเนื่องมาจากพระราชดำริ ประจำปีงบประมาณ พ.ศ. ๒๕๖๕

วัตถุประสงค์

๑. เพื่อสร้างเครือข่ายสนับสนุนการดำเนินโครงการ อพ.สธ.
๒. เพื่อสนับสนุนการสำรวจทรัพยากร เพื่อจัดทำฐานข้อมูลทรัพยากรระดับพื้นที่

แนวทางการดำเนินงาน

๑. สร้างเครือข่ายสนับสนุนการดำเนินงานโครงการ อพ.สธ. จำนวน ๑ เครือข่าย
๒. สนับสนุนเครือข่ายเพื่อจัดทำฐานข้อมูลทรัพยากรระดับพื้นที่ จำนวน ๑ ฐานข้อมูล
๓. ติดตามการดำเนินงานโครงการ อพ.สธ. ในพื้นที่จังหวัดตราด จำนวน ๑ ครั้ง

กลุ่มเป้าหมาย/พื้นที่ดำเนินงาน

กลุ่มเป้าหมาย :

คณะทำงานเข้าร่วมประชุม จำนวน ๓๐ คน

พื้นที่ดำเนินงาน

๑. ประสานหน่วยงานในพื้นที่จังหวัดตราดเพื่อสร้างเครือข่ายสนับสนุนการดำเนินโครงการ อพ.สธ.
๒. สนับสนุนเครือข่ายสำรวจทรัพยากร และจัดทำฐานข้อมูลทรัพยากรในพื้นที่จังหวัดตราด
๓. ติดตามและรายงานผลการดำเนินงานตามโครงการฯ ให้สำนักงานปลัดกระทรวงทรัพยากรธรรมชาติและสิ่งแวดล้อมทราบ

ระยะเวลาดำเนินการ

ประจำปีงบประมาณ พ.ศ. ๒๕๖๕

งบประมาณ/แหล่งที่มาของงบประมาณ (แยกรายละเอียดงบประมาณเป็นรายปี)

งบรายจ่ายอื่น แผนงานยุทธศาสตร์สร้างการเติบโตอย่างยั่งยืน อนุรักษ์ฟื้นฟู และป้องกันการทำลายทรัพยากรธรรมชาติ ค่าใช้จ่ายโครงการอนุรักษ์พันธุกรรมพืชอันเนื่องมาจากพระราชดำริ ประจำปีงบประมาณ พ.ศ. ๒๕๖๕ จำนวน ๒๕,๐๐๐ บาท (สองหมื่นห้าพันบาทถ้วน)

ผลที่คาดว่าจะได้รับ

๑. ทรัพยากรท้องถิ่นในพื้นที่จังหวัดตราดได้รับการปกป้องรักษา มีความอุดมสมบูรณ์ เกิดประโยชน์อย่างยั่งยืน
๒. ประชาชน เยาวชน ในพื้นที่จังหวัดตราดมีความตระหนักและร่วมปกป้องรักษาทรัพยากรในท้องถิ่นของตน

**(๓) โครงการ : บริหารจัดการทรัพยากรธรรมชาติและสิ่งแวดล้อมตามแนวพระราชดำริ และ
กิจกรรมพิเศษของกระทรวงทรัพยากรธรรมชาติและสิ่งแวดล้อม**

หลักการและเหตุผล

สำนักงานปลัดกระทรวงทรัพยากรธรรมชาติและสิ่งแวดล้อมได้ส่งรายละเอียดการจัดสรรงบประมาณโครงการบริหารจัดการทรัพยากรธรรมชาติและสิ่งแวดล้อมตามแนวพระราชดำริ และกิจกรรมพิเศษของกระทรวงทรัพยากรธรรมชาติและสิ่งแวดล้อม ประจำปีงบประมาณ พ.ศ. ๒๕๖๕ ให้สำนักงานทรัพยากรธรรมชาติและสิ่งแวดล้อมจังหวัดตราดดำเนินงาน ดังนั้นเพื่อให้การดำเนินงานสร้างเครือข่ายและขับเคลื่อนโครงการพระราชดำริระดับจังหวัดสำเร็จตามเป้าหมาย จึงจัดทำโครงการบริหารจัดการทรัพยากรธรรมชาติและสิ่งแวดล้อมตามแนวพระราชดำริ และกิจกรรมพิเศษของกระทรวงทรัพยากรธรรมชาติและสิ่งแวดล้อม ประจำปีงบประมาณ พ.ศ. ๒๕๖๕ ขึ้น

วัตถุประสงค์

๑. เพื่อสร้างเครือข่ายและขับเคลื่อนการดำเนินโครงการ พระราชดำริ ระดับจังหวัด
๒. เพื่อประสานงาน และสนับสนุนการดำเนินโครงการร่วมกับหน่วยงานที่เกี่ยวข้อง

แนวทางการดำเนินงาน

๑. สร้างเครือข่ายและขับเคลื่อนการดำเนินโครงการพระราชดำริระดับจังหวัด
๒. จัดประชุมร่วมกับหน่วยงานที่เกี่ยวข้องเพื่อขับเคลื่อนโครงการ จำนวน ๑ ครั้ง
๓. ลงพื้นที่เพื่อดำเนินโครงการร่วมกับหน่วยงานที่เกี่ยวข้อง จำนวน ๒ ครั้ง

กลุ่มเป้าหมาย/พื้นที่ดำเนินงาน

กลุ่มเป้าหมาย :

๑. หน่วยงานที่เกี่ยวข้อง อย่างน้อยจำนวน ๒๐ หน่วยงาน

พื้นที่ดำเนินงาน

๑. ประสานงานหน่วยงานเพื่อเป็นเครือข่าย และขับเคลื่อนการดำเนินโครงการพระราชดำริ
๒. จัดประชุมร่วมกับหน่วยงานที่เกี่ยวข้องเพื่อขับเคลื่อนโครงการพระราชดำริ
๓. ลงพื้นที่เพื่อดำเนินโครงการร่วมกับหน่วยงานที่เกี่ยวข้องในการประสานงานและสนับสนุนดำเนินงาน

ระยะเวลาดำเนินการ

ประจำปีงบประมาณ พ.ศ. ๒๕๖๕

งบประมาณ/แหล่งที่มาของงบประมาณ (แยกรายละเอียดงบประมาณเป็นรายปี)

งบดำเนินงานแผนงานยุทธศาสตร์เสริมสร้างพลังทางสังคม ค่าใช้จ่ายในการบริหารจัดการทรัพยากรธรรมชาติและสิ่งแวดล้อมตามแนวพระราชดำริและกิจกรรมพิเศษของกระทรวงทรัพยากรธรรมชาติและสิ่งแวดล้อม ประจำปีงบประมาณ พ.ศ. ๒๕๖๕ จำนวน ๒๐,๐๐๐ บาท (สองหมื่นบาทถ้วน)

ผลที่คาดว่าจะได้รับ

เครือข่ายขับเคลื่อนการดำเนินโครงการพระราชดำริในพื้นที่จังหวัดตราดสำเร็จตามเป้าหมาย

(๔) โครงการ : จัดการปัญหาที่ดินทำกิน (คทช.)

หลักการและเหตุผล

สำนักงานนโยบายและแผนทรัพยากรธรรมชาติและสิ่งแวดล้อม ส่งแผนงานยุทธศาสตร์ระดับกระบวนการทัศน์เพื่อกำหนดอนาคตประเทศ สร้างการเติบโตอย่างยั่งยืน อนุรักษ์ ป่าไม้ และป้องกันการทำลายทรัพยากรธรรมชาติ และขับเคลื่อนนโยบายแผนและมาตรการเพื่อการบริหารจัดการที่ดินและทรัพยากรดิน โครงการจัดการปัญหาที่ดินทำกินพร้อมจัดสรรเงินงบประมาณประจำปีงบประมาณ พ.ศ. ๒๕๖๕ - ๒๕๖๙ ให้สำนักงานทรัพยากรธรรมชาติและสิ่งแวดล้อมจังหวัดตราดดำเนินงานเพื่อให้การจัดที่ดินทำกินให้ประชาชน ตามนโยบายรัฐบาลของจังหวัดตราดสำเร็จตามเป้าหมาย จึงจัดทำโครงการจัดการปัญหาที่ดินทำกินประจำปีงบประมาณ พ.ศ. ๒๕๖๕ - ๒๕๖๙ ขึ้น

วัตถุประสงค์

๑. เพื่อให้ประชาชนที่อยู่ในพื้นที่ป่า / ที่ดินของรัฐได้รับการจัดที่ดินทำกิน ให้ถูกต้องตามกฎหมาย
๒. ประชาชนผู้ยากไร้ ไม่มีที่ดินทำกินได้รับการจัดสรรที่ดินทำกิน

แนวทางการดำเนินงาน

๑. จัดประชุมคณะกรรมการนโยบายที่ดินจังหวัด (คทช.จังหวัด) จำนวน ๑ ครั้ง
๒. การประสานติดตามการดำเนินงานในพื้นที่เป้าหมาย จำนวน ๑ ครั้ง

กลุ่มเป้าหมาย/พื้นที่ดำเนินงาน

กลุ่มเป้าหมาย :

๑. คณะกรรมการนโยบายที่ดินจังหวัด อย่างน้อยจำนวน ๓๐ คน
๒. ประชาชนได้รับการจัดสรรที่ดินทำกิน ประมาณจำนวน ๕๐ คน

พื้นที่ดำเนินงาน

๑. ดำเนินการจัดประชุมคณะกรรมการนโยบายที่ดินจังหวัดตราด (คทช.จังหวัด)
๒. รายงานผลการประชุมให้คณะกรรมการจัดที่ดินตราด (กรมป่าไม้)
๓. ประสานงานหน่วยงานที่เกี่ยวข้องลงพื้นที่ติดตามผลการดำเนินงาน
๔. รายงานผลการดำเนินโครงการฯ ให้สำนักงานนโยบายและแผนทรัพยากรธรรมชาติและสิ่งแวดล้อมทราบ

ระยะเวลาดำเนินการ

ประจำปีงบประมาณ พ.ศ. ๒๕๖๕

งบประมาณ/แหล่งที่มาของงบประมาณ (แยกรายละเอียดงบประมาณเป็นรายปี)

ได้รับงบประมาณจากสำนักงานนโยบายและแผนทรัพยากรธรรมชาติและสิ่งแวดล้อม ประจำปีงบประมาณ พ.ศ. ๒๕๖๕ - พ.ศ.๒๕๖๙ งบดำเนินงาน แผนงานยุทธศาสตร์สร้างการเติบโตอย่างยั่งยืน อนุรักษ์ป่าไม้และป้องกันการทำลายทรัพยากรธรรมชาติ โครงการจัดการปัญหาที่ดินทำกิน จำนวน ๑๒๐,๐๐๐ บาท (หนึ่งแสนสองหมื่นบาทถ้วน)

ผลที่คาดว่าจะได้รับ

๑. การบูรณาการครอบครองพื้นที่ป่าไม้ พื้นที่ของรัฐลดลง
๒. ประชาชนผู้ยากไร้มีที่ดินทำกิน มีคุณภาพที่ดีขึ้น

โครงการ/กิจกรรม ภายใต้แผนอื่น ๆ

ประเด็นยุทธศาสตร์ที่ ๕ : ด้านการสร้างการเติบโตบนคุณภาพชีวิตที่เป็นมิตรกับสิ่งแวดล้อม

(๕) โครงการ : กิจกรรมดำเนินการตามพระราชบัญญัติเลื่อยโซยนต์ พ.ศ. ๒๕๔๕

หลักการและเหตุผล

“เลื่อยโซยนต์” เป็นเครื่องมือสำหรับตัดไม้และแปรรูปไม้ที่มีประสิทธิภาพสูง อันส่งผลกระทบต่อปัญหาการตัดไม้ทำลายป่า และการป้องกันรักษาป่า ตามนโยบายของรัฐบาลมาตลอด พระราชบัญญัติเลื่อยโซยนต์ พ.ศ.๒๕๔๕ จึงเป็นกรอบแนวทางหรือมาตรการทางกฎหมายในการควบคุมการมี การใช้เลื่อยโซยนต์ของประชาชน และผู้ประกอบการ ที่ต้องปฏิบัติให้เป็นไปตามกฎหมาย ระเบียบ หลักเกณฑ์ และเงื่อนไขการอนุญาตที่ทางราชการกำหนดภายใต้กรอบอำนาจแห่งกฎหมาย

เพื่อให้ประชาชนและผู้ประกอบการที่จำเป็นต้องมีต้องใช้เลื่อยโซยนต์ ประกอบอาชีพหรือประกอบกิจการได้มีความรู้ ความเข้าใจเกี่ยวกับกฎหมายระเบียบ หลักเกณฑ์ และข้อปฏิบัติต่าง ๆ ดังกล่าวข้างต้น ได้อย่างถูกต้อง กระจ่างชัด โดยสำนักการอนุญาตจึงได้จัดทำหนังสือแนวทางปฏิบัติงานของผู้รับอนุญาต ตามพระราชบัญญัติเลื่อยโซยนต์ พ.ศ.๒๕๔๕ ซึ่งได้อธิบายถึงลักษณะเลื่อยโซยนต์ที่ต้องขอรับใบอนุญาตรวมทั้งหลักเกณฑ์ วิธีการ เงื่อนไขการขออนุญาตและอนุญาตให้มีผลิต หรือนำเข้าเลื่อยโซยนต์ การเปลี่ยนแปลงเลื่อยโซยนต์ให้มีกำลัง เครื่องจักรกลเพิ่มขึ้น การขอเปลี่ยนแปลงพื้นที่ให้ใช้เลื่อยโซยนต์ให้แตกต่างไปจากที่ระบุไว้ในใบอนุญาต การนำหรือให้ผู้อื่นนำเลื่อยโซยนต์ไปใช้นอกพื้นที่ที่ได้รับอนุญาตเป็นการชั่วคราว การซ่อมแซมเลื่อยโซยนต์เป็นธุรกิจเพื่อสินจ้าง และการรับโอนมรดกเลื่อยโซยนต์ ตามที่กฎหมายบัญญัติ อันจะช่วยให้ผู้รับอนุญาตได้ศึกษาและใช้เป็นแนวทางในการปฏิบัติงานได้อย่างถูกต้อง และก่อให้เกิดประโยชน์แก่ผู้รับอนุญาตเองและแก่ทางราชการ

วัตถุประสงค์

๑. เพื่ออำนวยความสะดวกให้แก่หน่วยงานต่าง ๆ และประชาชน ที่มีความจำเป็นต้องใช้เลื่อยโซยนต์ ประกอบอาชีพหรือประกอบกิจการได้มีความรู้เกี่ยวกับ กฎหมาย ระเบียบ หลักเกณฑ์ และข้อปฏิบัติต่าง ๆ อย่างถูกต้อง ตามขั้นตอนการขออนุญาตให้มีเลื่อยโซยนต์ ตาม พรบ. เลื่อยโซยนต์ พ.ศ. ๒๕๔๕

แนวทางการดำเนินงาน

๑. ตรวจสอบออกใบอนุญาตให้มีเลื่อยโซยนต์ (ลช.๓)
๒. ตรวจสอบออกใบอนุญาตให้ผลิตเลื่อยโซยนต์ (ลช.๕)
๓. ตรวจสอบออกใบอนุญาตให้นำเข้าเลื่อยโซยนต์ (ลช.๗)
๔. ตรวจสอบออกใบอนุญาตให้ซ่อมแซมเลื่อยโซยนต์เพื่อเป็นธุรกิจสินจ้าง (ลช.๑๗)
๕. ตรวจสอบออกใบอนุญาตเปลี่ยนแปลงเลื่อยโซยนต์ให้มีกำลังเครื่องจักรกลเพิ่มขึ้น (ลช.๘)
๖. ออกใบแทนใบอนุญาตต่าง ๆ ตาม พรบ. (ลช.๙)
๗. ตรวจสอบออกใบอนุญาตให้เปลี่ยนแปลงพื้นที่ใช้งานเลื่อยโซยนต์เป็นการถาวร (ลช.๑๐)
๘. ตรวจสอบออกใบอนุญาตให้นำเลื่อยโซยนต์ออกใช้นอกพื้นที่ที่ได้รับอนุญาตเป็นการชั่วคราว (ลช.๑๓)
๙. เกี่ยวกับเลื่อยโซยนต์ที่ตกเป็นของแผ่นดิน/ศาลสั่งริบ (ลช.ปม.๙)

กลุ่มเป้าหมาย/พื้นที่ดำเนินงาน

หน่วยงาน และประชาชนที่มีความประสงค์ขอใช้เลื่อยโซยนต์ พ.ศ.๒๕๔๕ จำนวน ๑๐๐ ราย

พื้นที่ดำเนินงาน

ดำเนินการตรวจสอบออกใบอนุญาตให้มีเลื่อยโซยนต์ของหน่วยงานต่าง ๆ และประชาชน เพื่อออกใบอนุญาตตามพระราชบัญญัติเลื่อยโซยนต์ พ.ศ.๒๕๔๕ ในพื้นที่จังหวัดตราด

ระยะเวลาดำเนินการ

ประจำปีงบประมาณ พ.ศ. ๒๕๖๕

งบประมาณ/แหล่งที่มาของงบประมาณ (แยกรายละเอียดงบประมาณเป็นรายปี)

ได้รับงบประมาณจากกรมป่าไม้ เพื่อดำเนินการ กิจกรรมดำเนินการตามพระราชบัญญัติ
เลื่อยโซ่ยนต์ พ.ศ. ๒๕๔๕ ประจำปีงบประมาณ พ.ศ. ๒๕๖๕ จำนวน ๑๕,๐๐๐ บาท (หนึ่งหมื่นห้าพันบาทถ้วน)

ผลที่คาดว่าจะได้รับ

หน่วยงานต่าง ๆ และประชาชน ให้มีใบอนุญาตที่มีความจำเป็นต้องใช้เลื่อยโซ่ยนต์
ประกอบอาชีพหรือประกอบกิจการ และได้มีความรู้เกี่ยวกับ กฎหมาย ระเบียบ หลักเกณฑ์ และข้อปฏิบัติต่าง ๆ
อย่างถูกต้อง ตามขั้นตอนการขออนุญาตให้มีเลื่อยโซ่ยนต์ ตาม พรบ. เลื่อยโซ่ยนต์ พ.ศ. ๒๕๔๕

ส่วนสิ่งแวดล้อม สนง.ทสจ.ตราด

โครงการ/กิจกรรม ภายใต้แผนปฏิบัติการ ประจำปีงบประมาณ พ.ศ. ๒๕๖๕

ของสำนักงานทรัพยากรธรรมชาติและสิ่งแวดล้อมจังหวัดตราด

ประเด็นตามยุทธศาสตร์ชาติ : ยุทธศาสตร์ชาติ ด้านที่ ๕ ด้านการสร้างการเติบโตบนคุณภาพชีวิตที่
เป็นมิตรกับสิ่งแวดล้อม

ประเด็นตามแผนแม่บทภายใต้ยุทธศาสตร์ชาติ : ประเด็นที่ ๑๘ การเติบโตอย่างยั่งยืน แผนแม่บท
ย่อยที่ ๓.๔ การจัดการมลพิษที่มีผลต่อสิ่งแวดล้อม และสารเคมีในภาคเกษตรทั้งระบบให้เป็นไปตามมาตรฐานสากล

ประเด็นตามแผนการปฏิรูปประเทศ : ด้านทรัพยากรธรรมชาติและสิ่งแวดล้อม ประเด็นปฏิรูป
สิ่งแวดล้อม

ประเด็นตามแผนปฏิบัติการ ระยะ ๕ ปี ทส. : ประเด็นยุทธศาสตร์ที่ ๔ ส่งเสริมและรักษา
คุณภาพสิ่งแวดล้อมเพื่อยกระดับคุณภาพชีวิตที่ดี

ประเด็นตามแผนปฏิบัติการ ระยะ ๕ ปี สป.ทส. : ประเด็นยุทธศาสตร์ที่ ๒ บริหารจัดการ
ทรัพยากรธรรมชาติให้เกิดประโยชน์อย่างสมดุล

(๑) โครงการบริหารจัดการทรัพยากรธรรมชาติและสิ่งแวดล้อมชุมชนตามแผนพัฒนาชนบทเชิง
พื้นที่ประยุกต์ ตามแนวพระราชดำริ (ปิดทองหลังพระ)

หลักการและเหตุผล : โครงการปิดทองหลังพระ มีพันธกิจตามมติคณะรัฐมนตรี คือ เพื่อฉลอง
พระชนมายุครบ ๘๐ และ ๘๔ พรรษาของสมเด็จพระเจ้าอยู่หัว เพื่อให้ประชาชนสามารถเรียนรู้และสร้าง
ประสบการณ์ตรงจากแนวทางโครงการพระราชดำริน้อมนำมาปรับใช้ในชีวิตประจำวัน ส่งเสริมการเรียนรู้ใน
โครงการอันเนื่องมาจากพระราชดำริให้มีความเหมาะสมและมีประสิทธิภาพเพิ่มขึ้น เพื่อยกระดับฐานะความเป็นอยู่
และส่งเสริมอาชีพ ประชาชน รวมทั้งส่งเสริมความรู้ความเข้าใจ และกระตุ้นจิตสำนึกในการอนุรักษ์
ทรัพยากรธรรมชาติและสิ่งแวดล้อม และศิลปวัฒนธรรมไทย

โครงการปิดทองหลังพระ เน้นการพัฒนาชุมชนตามหลักการองค์ความรู้ โดยปรับนำหนักแต่ละ
เรื่องตามสภาพภูมิสังคมและสภาพปัญหาในแต่ละพื้นที่ เน้นการพัฒนาชุมชนตามหลักการองค์ความรู้ใน ๖ มิติ ได้แก่
ดิน น้ำ เกษตร พลังงานทดแทน ป่า และ สิ่งแวดล้อม โดยจะปรับนำหนักของแต่ละเรื่องตามสภาพภูมิสังคมและ
สภาพปัญหาของชุมชนในแต่ละพื้นที่ ซึ่ง องค์ความรู้ ๖ มิติ จะมีลักษณะที่แตกต่างกัน เช่น มิติ น้ำ จะเน้นการพัฒนา
แหล่งน้ำ การเก็บน้ำให้อยู่ในประเทศให้นานที่สุด และการใช้น้ำทุกหยดให้เกิดประโยชน์สูงสุดโดยวิธีการทำฝนหลวง
กักเก็บน้ำช่วยพัฒนา การทำฝาย และการบำบัด น้ำเสียโดยวิธีชีวภาพและมิติป่า ซึ่งจะเน้นวิธีการปลูกป่า คือ การปลูก

ปาในใจคน การปลูกป่า ๓ อย่าง ได้ประโยชน์ ๔ อย่าง การปลูกป่าต้นน้ำและบริเวณอ่างเก็บน้ำ ระบบป่าเปียก (Wet Fire Break) และการปลูกป่าโดยไม่ต้องปลูก โดยจะให้ชุมชนมีส่วนร่วมในกระบวนการวิเคราะห์ปัญหาและพัฒนามากที่สุด และให้ชุมชนเป็นเจ้าของโครงการเพื่อที่จะนำไปสู่การพัฒนาที่ยั่งยืน

ปัจจุบันจังหวัดตราดมีการดำเนินงานในพื้นที่หมู่บ้านปิดทองหลังพระ จำนวน ๑ แห่ง คือ บ้านสองห้อง หมู่ที่ ๓ ตำบลแหลมกลัด อำเภอเมืองตราด จังหวัดตราด โดยการส่งเสริมให้ชุมชน ตระหนัก เข้าใจถึงปัญหา และมีส่วนร่วมในการบริหารจัดการทรัพยากรธรรมชาติและสิ่งแวดล้อม เพื่อให้ทรัพยากรธรรมชาติและสิ่งแวดล้อมในพื้นที่ มีความสมบูรณ์และมีการใช้ประโยชน์ได้อย่างยั่งยืน

วัตถุประสงค์ :

๑. เพื่อสร้างเครือข่ายเฝ้าระวังทรัพยากรธรรมชาติและสิ่งแวดล้อมในพื้นที่
๒. อนุรักษ์และฟื้นฟูทรัพยากรธรรมชาติและสิ่งแวดล้อมในพื้นที่
๓. ส่งเสริมการมีส่วนร่วมของชุมชนในการบริหารจัดการทรัพยากรธรรมชาติและสิ่งแวดล้อมในพื้นที่

แนวทางการดำเนินงาน :

๑. ขยายเครือข่ายเฝ้าระวังทรัพยากรธรรมชาติและสิ่งแวดล้อม

- ๑) จัดประชุมประชาชนที่อาศัยอยู่ในพื้นที่เป้าหมาย
- ๒) รับสมัครผู้สนใจเข้าร่วมเป็นสมาชิกเครือข่ายเฝ้าระวังทรัพยากรธรรมชาติและสิ่งแวดล้อม

๒. การอนุรักษ์และฟื้นฟูทรัพยากรธรรมชาติและสิ่งแวดล้อมในพื้นที่

- ๑) ประสานผู้นำชุมชนในการจัดกิจกรรมด้านทรัพยากรธรรมชาติและสิ่งแวดล้อมในพื้นที่ โดยเป็นโครงการที่อยู่ในแผนชุมชน หรือชุมชนต้องการ
- ๒) จัดทำรายละเอียดโครงการ และดำเนินการ

๓. เพิ่มศักยภาพการบริหารจัดการทรัพยากรธรรมชาติและสิ่งแวดล้อม

- ๑) ประสานผู้นำชุมชนเพื่อสำรวจประเด็น/หัวข้อที่ชุมชนต้องการองค์ความรู้
- ๒) จัดเตรียมการอบรม / ประสานวิทยากร / จัดการอบรม
- ๓) ประเมินผลการจัดอบรม

กลุ่มเป้าหมาย/พื้นที่ดำเนินงาน :

จำนวนผู้เข้าร่วมกิจกรรมไม่น้อยกว่า ๓๐ คน / บ้านสองห้อง หมู่ที่ ๓ ต.แหลมกลัด อ.เมืองตราด จ.ตราด

ระยะเวลาดำเนินการ :

เดือนตุลาคม ๒๕๖๔ – กันยายน ๒๕๖๕

งบประมาณ/แหล่งที่มาของงบประมาณ :

งบประมาณจากสำนักงานปลัดกระทรวงทรัพยากรธรรมชาติและสิ่งแวดล้อม จำนวน ๕๐,๐๐๐ บาท

ผลที่คาดว่าจะได้รับ :

๑. เครือข่ายเฝ้าระวังทรัพยากรธรรมชาติและสิ่งแวดล้อมมีความรู้ความเข้าใจในการบริหารจัดการทรัพยากรธรรมชาติและสิ่งแวดล้อม และมีส่วนร่วมในการดูแลรักษา
๒. ทรัพยากรธรรมชาติและสิ่งแวดล้อมในพื้นที่ที่มีความสมบูรณ์

(๒) โครงการประสานความร่วมมือในการกำกับติดตามการดำเนินงาน ตามแผนจัดการขยะมูลฝอย และของเสียอันตราย :

หลักการและเหตุผล : ขยะมูลฝอยเป็นปัญหาที่ทวีความรุนแรงมากขึ้นทุกปี รัฐบาลจึงได้กำหนดให้การแก้ไขปัญหาขยะมูลฝอยเป็นวาระแห่งชาติ เพื่อให้เกิดการร่วมกันแก้ไขปัญหาจากทุกภาคส่วน และได้กำหนด Roadmap การจัดการขยะมูลฝอย และของเสียอันตราย และจัดทำแผนแม่บทการบริหารจัดการขยะมูล

ฝอยของประเทศ (พ.ศ. ๒๕๕๙ - ๒๕๖๔) โดยมีแนวคิดในการจัดการขยะมูลฝอยและของเสียอันตราย ประกอบด้วย ลดการเกิดขยะมูลฝอยหรือของเสียอันตรายที่แหล่งกำเนิด การนำไปกำจัดโดยวิธีการที่ถูกหลักวิชาการ เพื่อป้องกัน และลดผลกระทบต่อสิ่งแวดล้อม โดยส่งเสริมให้ภาคเอกชนหรือรัฐวิสาหกิจมาลงทุน หรือร่วมลงทุนตามความเหมาะสม ซึ่งสำนักงานปลัดกระทรวงทรัพยากรธรรมชาติและสิ่งแวดล้อมได้จัดทำโครงการเพื่อประสานความร่วมมือกับหน่วยงานราชการ องค์กรปกครองส่วนท้องถิ่น และประชาชนในพื้นที่ เพื่อกำกับติดตามการดำเนินงานตามแผนจัดการขยะมูลฝอยและของเสียอันตราย และสนับสนุนการดำเนินงานให้เกิดการขับเคลื่อนแผนฯ และในคราวการประชุมคณะรัฐมนตรี เมื่อวันที่ ๑๗ กรกฎาคม ๒๕๖๑ คณะรัฐมนตรีมีมติเห็นชอบ ให้ทุกหน่วยงานภาครัฐมีการดำเนินกิจกรรมที่ส่งเสริมสนับสนุน การลด และคัดแยกขยะมูลฝอยในหน่วยงาน เพื่อให้การจัดการขยะมูลฝอย มีประสิทธิภาพและง่ายต่อการนำไปใช้ประโยชน์ ภายใต้โครงการ “ทำความดีด้วยหัวใจ ลดภัยสิ่งแวดล้อม” เพื่อเป็นการบูรณาการระหว่างภาครัฐ เอกชน และประชาชน ในการป้องกันและแก้ไขปัญหาขยะพลาสติกของประเทศให้เป็นไปอย่างมีประสิทธิภาพและเกิดผลอย่างเป็นรูปธรรม

สำนักงานทรัพยากรธรรมชาติและสิ่งแวดล้อมจังหวัดตราด มีหน้าที่เสนอแนะ ให้คำปรึกษาทางด้านเทคนิควิชาการ การสนับสนุนและส่งเสริมศักยภาพของจังหวัดและองค์กรปกครองส่วนท้องถิ่นในการดำเนินงานด้านการจัดการสิ่งแวดล้อม และการติดตาม ตรวจสอบคุณภาพสิ่งแวดล้อม ได้ดำเนินการโครงการประสานความร่วมมือในการกำกับติดตามการดำเนินงานตามแผนจัดการขยะมูลฝอยและของเสียอันตรายในพื้นที่จังหวัด เพื่อสนับสนุนทางวิชาการ แก่หน่วยงานราชการ องค์กรปกครองส่วนท้องถิ่น ภาคเอกชน และประชาชน ในการขับเคลื่อนแผนแม่บทการจัดการขยะมูลฝอย และสนับสนุนโครงการทำความดีด้วยหัวใจ ลดภัยสิ่งแวดล้อม และติดตามและประเมินผลการจัดการขยะมูลฝอยของจังหวัดในเชิงคุณภาพ เพื่อให้มีการขับเคลื่อนแผนจัดการขยะมูลฝอยและ ของเสียอันตรายในพื้นที่จังหวัดอย่างต่อเนื่องและมีประสิทธิภาพต่อไป

วัตถุประสงค์ :

๑. เพื่อสนับสนุนทางวิชาการแก่หน่วยงานราชการ องค์กรปกครองส่วนท้องถิ่น ภาคเอกชนและประชาชนเพื่อขับเคลื่อนแผนแม่บทการจัดการขยะมูลฝอย และสนับสนุนโครงการทำความดีด้วยหัวใจ ลดภัยสิ่งแวดล้อม
๒. เพื่อติดตามและประเมินผลการจัดการขยะมูลฝอยของจังหวัด และเสนอแนะแนวทางการบริหารจัดการขยะมูลฝอย ในพื้นที่ที่ยังไม่มีระบบจัดการที่ถูกหลักวิชาการ

แนวทางการดำเนินงาน :

๑. สนับสนุนองค์ความรู้ในการจัดการขยะมูลฝอยตั้งแต่ต้นทาง กลางทาง และปลายทาง และสนับสนุนโครงการทำดีด้วยหัวใจ ลดภัยสิ่งแวดล้อม
๒. สำรวจ ติดตามการบริหารจัดการขยะมูลฝอย ณ สถานที่กำจัดขยะมูลฝอย ในจังหวัด

กลุ่มเป้าหมาย/พื้นที่ดำเนินงาน :

องค์กรปกครองส่วนท้องถิ่นในจังหวัดตราด และสถานที่กำจัดขยะมูลฝอยของจังหวัดตราด

ระยะเวลาดำเนินการ :

เดือนตุลาคม ๒๕๖๔ – กันยายน ๒๕๖๕

งบประมาณ/แหล่งที่มาของงบประมาณ :

งบประมาณจากสำนักงานปลัดกระทรวงทรัพยากรธรรมชาติและสิ่งแวดล้อม จำนวน ๕๐,๐๐๐ บาท

ผลที่คาดว่าจะได้รับ :

๑. องค์กรปกครองส่วนท้องถิ่นมีความรู้ในการจัดการขยะมูลฝอยตั้งแต่ต้นทาง กลางทาง และปลายทาง
๒. ฐานข้อมูลการจัดการขยะมูลฝอยของจังหวัด
๓. แนวทางการบริหารจัดการขยะมูลฝอย ในพื้นที่ที่ยังไม่มีระบบจัดการที่ถูกหลักวิชาการ

โครงการ/กิจกรรม ภายใต้แผนอื่น ๆ

ประเด็นตามแผนปฏิบัติการราชการ ระยะ ๕ ปี พ.ศ. : ประเด็นยุทธศาสตร์ที่ ๔
ส่งเสริมและรักษาคุณภาพสิ่งแวดล้อมเพื่อยกระดับคุณภาพชีวิตที่ดี

(๓) โครงการพัฒนาศักยภาพเครือข่าย ทสม. จังหวัดตราด

หลักการและเหตุผล : กระทรวงทรัพยากรธรรมชาติและสิ่งแวดล้อม มีนโยบายการบูรณาการอาสาสมัครพิทักษ์ทรัพยากรธรรมชาติและสิ่งแวดล้อม ของทุกหน่วยงานให้เป็นหนึ่งเดียวภายใต้ร่มธง เครือข่ายอาสาสมัครพิทักษ์ทรัพยากรธรรมชาติและสิ่งแวดล้อมหมู่บ้าน (ทสม.) ภายใต้แนวคิด “บูรณาการเครือข่าย ทสม. และภาคีสร้างสิ่งแวดล้อมดีให้คนไทย” เพื่อส่งเสริมให้อาสาสมัครได้เข้ามามีส่วนร่วมในการสนับสนุนภารกิจของกระทรวงที่หลากหลายและมีประสิทธิภาพ การเสริมสร้างความเข้มแข็งให้กับเครือข่าย ทสม. จำเป็นต้องมีการพัฒนาเครือข่าย ทสม. ในด้านต่างๆ ได้แก่ การพัฒนาเครื่องมือ/กลไกขับเคลื่อนเครือข่าย ทสม. การพัฒนาศักยภาพและยกระดับอุดมการณ์ความเป็นจิตอาสา การพัฒนาบทบาทและกระบวนการปฏิบัติงานในชุมชน ในการเชื่อมโยงสื่อสารนโยบายภาครัฐ /กระทรวงฯ และการสื่อสารประชาสัมพันธ์ รมรงค์ส่งเสริมคุณภาพสิ่งแวดล้อมผ่านเครือข่าย ทสม. เพื่อให้เครือข่าย ทสม. สามารถสนับสนุนภารกิจของกระทรวงฯ ที่หลากหลาย เป็นผู้นำประสานความร่วมมือในการจัดการทรัพยากรธรรมชาติและสิ่งแวดล้อม รวมทั้งการเป็นแบบอย่างที่ดีให้กับชุมชนในการรับผิดชอบต่อสังคม โดยการมีบทบาทและทำหน้าที่ในการเฝ้าระวัง พื้นฟูทรัพยากรธรรมชาติและสิ่งแวดล้อมร่วมกับภาครัฐและภาคประชาชน ซึ่งในการพัฒนาเครือข่าย ทสม. กระทรวงทรัพยากรธรรมชาติและสิ่งแวดล้อม ได้มอบหมายให้กรมส่งเสริมคุณภาพสิ่งแวดล้อมเป็นหน่วยงานประสานกลาง และให้สำนักงานทรัพยากรธรรมชาติและสิ่งแวดล้อมจังหวัดทั้ง ๗๖ จังหวัด เป็นหน่วยงานประสาน ส่งเสริม และสนับสนุนการดำเนินงานขับเคลื่อนเครือข่าย ทสม. ในระดับภูมิภาคโดยมีกรอบแนวทางร่วมกัน

วัตถุประสงค์ :

๑. เพื่อสร้างความตระหนัก ความรู้ ความเข้าใจ และส่งเสริมแนวร่วมภาคประชาชนให้เข้ามามีส่วนร่วมในการบริหารจัดการทรัพยากรธรรมชาติและสิ่งแวดล้อมอย่างยั่งยืน

๒. เพื่อยกระดับการมีส่วนร่วมของเครือข่าย ทสม. รวมทั้งพัฒนาเครื่องมือกลไกการขับเคลื่อนการดำเนินงานด้านการเฝ้าระวังฟื้นฟูทรัพยากรธรรมชาติและสิ่งแวดล้อม

แนวทางการดำเนินงาน :

๑. จัดอบรมสมาชิก ทสม. ตามหลักสูตรมาตรฐาน ทสม.

๒. จัดกิจกรรมอนุรักษ์และฟื้นฟูทรัพยากรธรรมชาติและสิ่งแวดล้อม

กลุ่มเป้าหมาย/พื้นที่ดำเนินงาน :

สมาชิก ทสม.จังหวัดตราด / จังหวัดตราด

ระยะเวลาดำเนินการ :

เดือนตุลาคม ๒๕๖๔ – กันยายน ๒๕๖๕

งบประมาณ/แหล่งที่มาของงบประมาณ :

งบประมาณจากกรมส่งเสริมคุณภาพสิ่งแวดล้อม จำนวน ๒๐๐,๐๐๐ บาท

ผลที่คาดว่าจะได้รับ :

๑. สมาชิก ทสม. มีความรู้ความเข้าใจในบทบาทหน้าที่ของ ทสม. และด้านการบริหารจัดการทรัพยากรธรรมชาติและสิ่งแวดล้อม

๒. เกิดการมีส่วนร่วมในการอนุรักษ์ทรัพยากรธรรมชาติและสิ่งแวดล้อม

สำนักงานสิ่งแวดล้อมภาค ที่ ๑๓ (ชลบุรี)

โครงการ/กิจกรรม ภายใต้แผนปฏิบัติการ ประจำปีงบประมาณ พ.ศ. ๒๕๖๕
ของสำนักงานทรัพยากรธรรมชาติและสิ่งแวดล้อมจังหวัดตราด

ประเด็นตามยุทธศาสตร์ชาติ : ยุทธศาสตร์ชาติ ด้านที่ ๕ ด้านการสร้างการเติบโตบนคุณภาพชีวิตที่เป็นมิตรกับสิ่งแวดล้อม

ประเด็นตามแผนแม่บทภายใต้ยุทธศาสตร์ชาติ : ประเด็นที่ ๑๘ การเติบโตอย่างยั่งยืน แผนแม่บทย่อยที่ ๓.๔ การจัดการมลพิษที่มีผลต่อสิ่งแวดล้อม และสารเคมีในภาคเกษตรทั้งระบบให้เป็นไปตามมาตรฐานสากล

ประเด็นตามแผนการปฏิรูปประเทศ : ด้านทรัพยากรธรรมชาติและสิ่งแวดล้อม ประเด็นปฏิรูปสิ่งแวดล้อม

(๑) โครงการยกระดับศักยภาพชุมชนสู่สังคมที่เป็นมิตรกับสิ่งแวดล้อม :

หลักการและเหตุผล : จากการเติบโตของเมืองและชุมชนในปัจจุบัน ที่เน้นการขยายตัวตามการพัฒนาเศรษฐกิจเป็นหลัก ทำให้มีการใช้ทรัพยากรธรรมชาติจนเกินขีดความสามารถในการรองรับ เกิดปัญหาทรัพยากรธรรมชาติเสื่อมโทรม และปัญหามลพิษสิ่งแวดล้อมในด้านต่าง ๆ ตลอดจนปัญหาการเปลี่ยนแปลงสภาพภูมิอากาศ อันเนื่องมาจากภาวะโลกร้อนซึ่งส่งผลโดยตรงต่อชีวิตและความเป็นอยู่ของประชาชน ด้วยเหตุนี้ ประเทศไทยจึงกำหนดทิศทางการพัฒนาที่สนับสนุนการเติบโตที่เป็นมิตรกับสิ่งแวดล้อม ตามยุทธศาสตร์ชาติ และแผนแม่บทประเด็นการเติบโตอย่างยั่งยืน โดยให้ความสำคัญกับการเติบโตอย่างยั่งยืนบนคุณภาพชีวิตที่เป็นมิตรต่อสิ่งแวดล้อม ซึ่งเป็นการเติบโตที่เน้นหลักของการใช้ประโยชน์ การอนุรักษ์ รักษา ฟื้นฟูและสร้างใหม่ฐานทรัพยากรธรรมชาติและสิ่งแวดล้อมอย่างยั่งยืน ไม่ใช่ทรัพยากรธรรมชาติจนเกินความพอดี ไม่สร้างมลภาวะต่อสิ่งแวดล้อมจนเกินความสามารถในการรองรับและเยียวยาของระบบนิเวศ การผลิตและการบริโภคเป็นมิตรกับสิ่งแวดล้อม และสอดคล้องกับเป้าหมายการพัฒนาที่ยั่งยืน ทรัพยากรธรรมชาติมีความอุดมสมบูรณ์มากขึ้นและสิ่งแวดล้อมมีคุณภาพดีขึ้น ให้ความสำคัญกับการมีส่วนร่วมของประชาชน และทุกภาคส่วนในสังคม ยึดถือและปฏิบัติตามหลักปรัชญาของเศรษฐกิจพอเพียงเพื่อการพัฒนาอย่างสมดุล มีเสถียรภาพ และยั่งยืน

การสร้างภูมิคุ้มกันให้กับชุมชน ประชาชนให้สามารถตระหนักรู้ในการป้องกันและรับมือกับปัญหาที่อาจทวีความรุนแรงในอนาคตนั้น โดยการยกระดับให้ชุมชน ตระหนัก เข้าใจถึงปัญหา และมุ่งเน้นการพัฒนาสังคม เศรษฐกิจให้เติบโตบนความสมดุลของฐานทรัพยากรธรรมชาติและคุณภาพสิ่งแวดล้อมที่ดี โดยมีเป้าหมายสู่สังคมที่มีระดับคุณภาพชีวิตที่สูงขึ้นแต่มีผลกระทบต่อสิ่งแวดล้อมต่ำ ที่เรียกว่า “ชุมชนที่เป็นมิตรกับสิ่งแวดล้อม” ผ่านแนวทางและมาตรการต่าง ๆ เช่น การบริโภคและการผลิตที่เป็นมิตรกับสิ่งแวดล้อม เพิ่มพื้นที่สีเขียวและป่าไม้ การอนุรักษ์ ฟื้นฟูคุณภาพสิ่งแวดล้อม มีการจัดการมลพิษ ชุมชนและคนในชุมชนมีความตระหนักและสามารถปรับตัวต่อการเปลี่ยนแปลงที่เกิดขึ้นได้ จึงเป็นกลไกสำคัญอย่างหนึ่งที่หน่วยงาน สามารถดำเนินการได้ภายใต้ภารกิจของหน่วยงาน และสามารถปฏิบัติได้เกิดเป็นรูปธรรมอย่างชัดเจน

วัตถุประสงค์ :

๑. เพื่อพัฒนาศักยภาพชุมชนต้นแบบที่เป็นมิตรกับสิ่งแวดล้อม
๒. เพื่อส่งเสริมความรู้ความเข้าใจกลไกการพิทักษ์สิ่งแวดล้อมโดยใช้กฎหมายให้ประชาชน และชุมชน สู่การเป็นสังคมที่เป็นมิตรกับสิ่งแวดล้อม
๓. เพื่อให้ชุมชนต้นแบบมีกลไกติดตาม เฝ้าระวังคุณภาพสิ่งแวดล้อมและดำเนินงานตามแผนการจัดการสิ่งแวดล้อมของชุมชน

แนวทางการดำเนินงาน :

๑. การสร้างกระบวนการยอมรับในเกณฑ์”การประเมินชุมชนที่เป็นมิตรกับสิ่งแวดล้อม”

ศึกษา ทบทวน และปรับปรุงเกณฑ์การประเมินชุมชนที่เป็นมิตรกับสิ่งแวดล้อม

๑) แต่งตั้งคณะทำงาน และประชุมคณะทำงานเพื่อทบทวนและปรับปรุงเกณฑ์การประเมินชุมชนที่เป็นมิตรกับสิ่งแวดล้อม

๒) จัดประชุมระดมความคิดเห็นจากผู้ทรงคุณวุฒิและผู้เชี่ยวชาญ และภาคส่วนราชการที่เกี่ยวข้อง เพื่อปรับปรุงเกณฑ์การประเมินชุมชนที่เป็นมิตรกับสิ่งแวดล้อม

๓) จัดทำคู่มือ และจัดประชุมเพื่อเผยแพร่เกณฑ์การประเมินและรับสมัครชุมชนเข้าร่วมโครงการ

๒. การสร้างความเข้าใจและตระหนักในการพัฒนาชุมชน กลุ่มชุมชนที่เป็นมิตรกับสิ่งแวดล้อม

๑) จัดอบรมองค์การปกครองส่วนท้องถิ่นและชุมชนที่เข้าร่วมโครงการ ให้เข้าใจแนวทางการพัฒนาชุมชนสู่การเป็นชุมชนที่เป็นมิตรกับสิ่งแวดล้อม ตามเกณฑ์ที่กำหนด

๒) ลงพื้นที่ ให้คำปรึกษา แนะนำแก่ชุมชนที่เข้าร่วมโครงการ และสร้างกระบวนการมีส่วนร่วมในชุมชน

๓. การสร้างกระบวนการประเมินที่เป็นมาตรฐานสากล

๑) ประชุมคณะกรรมการเพื่อทบทวน/ปรับปรุงคุณสมบัติการขึ้นเป็นผู้ประเมินชุมชนที่เป็นมิตรกับสิ่งแวดล้อม

๒) อบรมผู้ประเมินให้เข้าใจเกณฑ์และแนวทางการประเมินชุมชนที่เป็นมิตรกับสิ่งแวดล้อม และจัดทำทะเบียนผู้ประเมิน

๓) ลงพื้นที่ประเมินชุมชนที่เป็นมิตรกับสิ่งแวดล้อมในระดับจังหวัดและระดับภาค

๔) คณะผู้ประเมินในระดับประเทศลงประเมินชุมชนที่เป็นมิตรกับสิ่งแวดล้อมที่ผ่านเกณฑ์ระดับดีเยี่ยม

๕) ประชุมคณะกรรมการฯ เพื่อสรุปผลการประเมิน

๔. การพัฒนาศักยภาพของบุคลากรในชุมชนเป้าหมาย เพื่อยกระดับการเป็นชุมชนที่เป็นมิตรกับสิ่งแวดล้อม

๑) จัดอบรมผู้นำชุมชนเพื่อขับเคลื่อนกิจกรรมยกระดับการเป็นชุมชนที่เป็นมิตรกับสิ่งแวดล้อม

๒) ให้คำปรึกษาแนะนำ การดำเนินกิจกรรมต่างๆ เพื่อยกระดับการเป็นชุมชนที่เป็นมิตรกับสิ่งแวดล้อมในพื้นที่

๓) ศึกษา ดูงาน พื้นที่ต้นแบบ ชุมชนที่เป็นมิตรกับสิ่งแวดล้อม

๕. การประเมินการปล่อยคาร์บอนของชุมชนเป้าหมาย

๑) ลงพื้นที่ให้คำปรึกษาแนะนำแก่ชุมชนเป้าหมายในการประเมินการปล่อยก๊าซเรือนกระจกภายในชุมชน

๒) ให้คำปรึกษาแนะนำ แก่ชุมชนในการจัดทำแนวทาง มาตรการลดการปล่อยก๊าซเรือนกระจกในพื้นที่

๓) ส่งเสริมกิจกรรมการลดการปล่อยก๊าซเรือนกระจกจากกิจกรรมต่าง ๆ ในชุมชน

กลุ่มเป้าหมาย/พื้นที่ดำเนินงาน :

จำนวนชุมชนที่เข้าร่วมโครงการชุมชนที่เป็นมิตรกับสิ่งแวดล้อม ไม่น้อยกว่า ๑ แห่ง จังหวัดตราด

ระยะเวลาดำเนินการ :

ตุลาคม ๒๕๖๔ – กันยายน ๒๕๖๕

งบประมาณ/แหล่งที่มาของงบประมาณ :

๘๐๐,๐๐๐ บาท (๖ จังหวัด) / งบประมาณของกระทรวงทรัพยากรธรรมชาติและสิ่งแวดล้อม

ผลที่คาดว่าจะได้รับ :

๑. ประชาชนมีความรู้ ความเข้าใจ และปรับเปลี่ยนพฤติกรรมให้เป็นการบริโภคที่เป็นมิตรกับสิ่งแวดล้อม
๒. ชุมชนที่ผ่านการประเมินยกระดับสู่ชุมชน /สังคมคาร์บอนต่ำ และสามารถปฏิบัติตนเป็นผู้พิทักษ์สิ่งแวดล้อมประจำชุมชน

(๒) โครงการประสานความร่วมมือในการกำกับติดตามการดำเนินงาน ตามแผนจัดการขยะมูลฝอย และของเสียอันตราย :

หลักการและเหตุผล : ขยะมูลฝอยเป็นปัญหาที่ทวีความรุนแรงมากขึ้นทุกปี รัฐบาลจึงได้กำหนดให้การแก้ไขปัญหาขยะมูลฝอยเป็นวาระแห่งชาติ เพื่อให้เกิดการร่วมกันแก้ไขปัญหาจากทุกภาคส่วน และได้กำหนด Roadmap การจัดการขยะมูลฝอย และของเสียอันตราย และจัดทำแผนแม่บทการบริหารจัดการขยะมูลฝอยของประเทศ (พ.ศ. ๒๕๕๙ - ๒๕๖๔) โดยมีแนวคิดในการจัดการขยะมูลฝอยและของเสียอันตราย ประกอบด้วย ลดการเกิดขยะมูลฝอยหรือของเสียอันตรายที่แหล่งกำเนิด การนำไปกำจัดโดยวิธีการที่ถูกหลักวิชาการ เพื่อป้องกันและลดผลกระทบต่อสิ่งแวดล้อม โดยส่งเสริมให้ภาคเอกชนหรือรัฐวิสาหกิจมาลงทุน หรือร่วมลงทุนตามความเหมาะสม ซึ่งสำนักงานปลัดกระทรวงทรัพยากรธรรมชาติและสิ่งแวดล้อมได้จัดทำโครงการเพื่อประสานความร่วมมือกับหน่วยงานราชการ องค์กรปกครองส่วนท้องถิ่น และประชาชนในพื้นที่ เพื่อกำกับติดตามการดำเนินงานตามแผนจัดการขยะมูลฝอยและของเสียอันตราย และสนับสนุนการดำเนินงานให้เกิดการขับเคลื่อนแผนฯ และในคราวการประชุมคณะรัฐมนตรี เมื่อวันที่ ๑๗ กรกฎาคม ๒๕๖๑ คณะรัฐมนตรีมีมติเห็นชอบ ให้ทุกหน่วยงานภาครัฐมีการดำเนินกิจกรรมที่ส่งเสริมสนับสนุน การลด และคัดแยกขยะมูลฝอยในหน่วยงาน เพื่อให้การจัดการขยะมูลฝอย มีประสิทธิภาพและง่ายต่อการนำไปใช้ประโยชน์ ภายใต้โครงการ “ทำความดีด้วยหัวใจ ลดภัยสิ่งแวดล้อม” เพื่อเป็นการบูรณาการระหว่างภาครัฐ เอกชน และประชาชน ในการป้องกันและแก้ไขปัญหาขยะพลาสติกของประเทศให้เป็นไปอย่างมีประสิทธิภาพและเกิดผลอย่างเป็นรูปธรรม

สำนักงานสิ่งแวดล้อมภาคที่ ๑๓ (ชลบุรี) เป็นหน่วยงานระดับภูมิภาคของกระทรวงทรัพยากรธรรมชาติและสิ่งแวดล้อม มีหน้าที่เสนอแนะ ให้คำปรึกษาทางด้านเทคนิควิชาการ การสนับสนุนและส่งเสริมศักยภาพของจังหวัดและองค์กรปกครองส่วนท้องถิ่นในการดำเนินงานด้านการจัดการสิ่งแวดล้อม และการติดตาม ตรวจสอบคุณภาพสิ่งแวดล้อม ได้ดำเนินการโครงการประสานความร่วมมือในการกำกับติดตามการดำเนินงานตามแผนจัดการ ขยะมูลฝอยและของเสียอันตรายในพื้นที่จังหวัดชลบุรี ระยอง จันทบุรี ตราด ฉะเชิงเทรา และสมุทรปราการ เพื่อสนับสนุนทางวิชาการแก่หน่วยงานราชการ องค์กรปกครองส่วนท้องถิ่น ภาคเอกชน และประชาชน ในการขับเคลื่อนแผนแม่บทการบริหารจัดการขยะมูลฝอย และสนับสนุนโครงการทำความดีด้วยหัวใจ ลดภัยสิ่งแวดล้อม และติดตามและประเมินผลการจัดการขยะมูลฝอยของจังหวัดในเชิงคุณภาพ เพื่อให้มีการขับเคลื่อนแผนจัดการขยะมูลฝอยและของเสียอันตรายในพื้นที่จังหวัดอย่างต่อเนื่องและมีประสิทธิภาพต่อไป

วัตถุประสงค์ :

๑. เพื่อสนับสนุนทางวิชาการแก่หน่วยงานราชการ องค์กรปกครองส่วนท้องถิ่น ภาคเอกชนและประชาชนเพื่อขับเคลื่อนแผนแม่บทการบริหารจัดการขยะมูลฝอย และสนับสนุนโครงการทำความดีด้วยหัวใจ ลดภัยสิ่งแวดล้อม
๒. เพื่อติดตามและประเมินผลการจัดการขยะมูลฝอยของจังหวัดในเชิงคุณภาพ และเสนอแนะแนวทางการบริหารจัดการขยะมูลฝอย ในพื้นที่ที่ยังไม่มีระบบจัดการที่ถูกหลักวิชาการ

แนวทางการดำเนินงาน :

กิจกรรมที่ ๑ สนับสนุนทางวิชาการแก่หน่วยงานราชการ องค์กรปกครองส่วนท้องถิ่น ภาคเอกชน และประชาชนเพื่อขับเคลื่อนแผนแม่บทการจัดการขยะมูลฝอย และสนับสนุนโครงการทำดีด้วยหัวใจ ลดภัยสิ่งแวดล้อม

กิจกรรมที่ ๒ ติดตามและประเมินผลการจัดการขยะมูลฝอยของจังหวัดในเชิงคุณภาพ โดยพิจารณาปริมาณขยะมูลฝอยที่ได้รับการบริหารจัดการในรูปแบบต่างๆ รวมทั้ง เสนอแนะแนวทางการบริหารจัดการขยะมูลฝอย ในพื้นที่ที่ยังไม่มีระบบจัดการที่ถูกต้องหลักวิชาการ

กลุ่มเป้าหมาย/พื้นที่ดำเนินงาน :

สำนักงานส่งเสริมการปกครองท้องถิ่นจังหวัด องค์กรปกครองส่วนท้องถิ่น ภาคเอกชนและประชาชน โดยขับเคลื่อนแผนแม่บทการจัดการขยะมูลฝอย จำนวน ๖ จังหวัด และติดตามและประเมินผลการจัดการขยะมูลฝอยของจังหวัดในเชิงคุณภาพ จำนวน ๖ จังหวัด

ระยะเวลาดำเนินการ :

ตุลาคม ๒๕๖๔ – กันยายน ๒๕๖๕

งบประมาณ/แหล่งที่มาของงบประมาณ :

๑๐๐,๐๐๐ บาท (๖ จังหวัด) / งบประมาณของกระทรวงทรัพยากรธรรมชาติและสิ่งแวดล้อม
ผลที่คาดว่าจะได้รับ :

๔. แนวทางการบริหารจัดการขยะมูลฝอย ระดับกลุ่มพื้นที่ (Cluster)
๕. แผนแม่บทการจัดการขยะมูลฝอยได้รับการขับเคลื่อนสู่ระดับจังหวัด
๖. แนวทางการบริหารจัดการขยะมูลฝอย ในพื้นที่ที่ยังไม่มีระบบจัดการที่ถูกต้องหลักวิชาการ

สำนักงานทรัพยากรน้ำภาค ๖

โครงการ/กิจกรรม ภายใต้แผนอื่น ๆ

ประเด็นตามยุทธศาสตร์ชาติ : ยุทธศาสตร์ที่ ๕ ด้านการสร้างการเติบโตบนคุณภาพชีวิตที่เป็นมิตรกับสิ่งแวดล้อม

ประเด็นตามแผนแม่บทภายใต้ยุทธศาสตร์ชาติ : ประเด็นที่ ๑๙ การบริหารจัดการน้ำทั้งระบบ

ประเด็นตามแผนปฏิบัติการ ระยะ ๕ ปี ส.ป.ท. : ประเด็นยุทธศาสตร์ที่ ๓ สร้างความสมดุลและยั่งยืนด้านทรัพยากรน้ำให้กับประชาชนอย่างทั่วถึงและรักษาระบบนิเวศ

ประเด็นยุทธศาสตร์ที่ ๒ : การสร้างความมั่นคงของน้ำเพื่อการผลิต/แก้ไขปัญหาการขาดน้ำภาคเกษตรและอุตสาหกรรมอย่างสมดุล

ปีงบประมาณ ๒๕๖๕ จังหวัดตราด มี ๔ โครงการ

(๑) โครงการบำรุงรักษาแหล่งน้ำอ่างเก็บน้ำคลองขวาง บ้านคลองขวาง ตำบลท่ากุ่ม อำเภอเมืองตราด จังหวัดตราด

หลักการและเหตุผล : ราษฎรส่วนใหญ่ในพื้นที่และบริเวณใกล้เคียงอาศัยน้ำในแหล่งน้ำนี้ทำการเกษตรกรรม ดังนั้น องค์กรบริหารส่วนตำบลท่ากุ่ม จึงขอรับการสนับสนุนงบประมาณโครงการอนุรักษ์ฟื้นฟูอ่างเก็บน้ำคลองขวาง เนื่องจากโครงการดังกล่าว ใช้งบประมาณในการดำเนินการจำนวนมาก ทาง อบต.ท่ากุ่ม มีงบประมาณไม่เพียงพอและเป็นโครงการ ที่ใช้เทคนิค ผู้เชี่ยวชาญในการก่อสร้างซึ่งเกินขีดความสามารถของ องค์กรบริหารส่วนท้องถิ่น จึงต้องดำเนินการแก้ไขโดยเร่งด่วนเพื่อบรรเทาความเดือดร้อนให้ราษฎรในพื้นที่และบริเวณใกล้เคียง

- วัตถุประสงค์ :** ๑. เพื่อเป็นแหล่งเก็บกักและระบายน้ำสำหรับบรรเทาป้องกันปัญหาอุทกภัยในช่วงฤดูฝน
๒. เพื่อเป็นแหล่งน้ำสำหรับการอุปโภค บริโภคและการเพาะปลูก
๓. เพื่อเป็นแหล่งเพาะพันธุ์สัตว์น้ำให้ประชาชนบริโภคและหารายได้จากการจับสัตว์น้ำ
๔. เพื่ออนุรักษ์ฟื้นฟูแหล่งน้ำธรรมชาติให้เพิ่มประสิทธิภาพการเก็บกักน้ำและรักษาระบบ นิเวศ
๕. เพื่อเป็นการป้องกันการบุกรุกพื้นที่ชุ่มน้ำตามธรรมชาติ

แนวทางการดำเนินงาน : ขุดลอกแหล่งน้ำ

กลุ่มเป้าหมาย/พื้นที่ดำเนินงาน : บ้านคลองขวาง ตำบลท่ากุ่ม อำเภอเมืองตราด จังหวัดตราด

ระยะเวลาดำเนินการ : ๙๐ วัน

งบประมาณ/แหล่งที่มาของงบประมาณ : ๓๕๑,๓๓๕ บาท/กรมทรัพยากรน้ำ

ผลที่คาดว่าจะได้รับ : แหล่งน้ำได้รับการพัฒนา มีปริมาณเก็บกักเพิ่มขึ้น ประชาชนในพื้นที่ได้ใช้ประโยชน์ในการอุปโภคบริโภคและการเกษตร

(๒) โครงการอนุรักษ์ฟื้นฟูอ่างเก็บน้ำหนองใหญ่ หมู่ที่ ๗ ตำบลประณีต อำเภอเขาสมิง จังหวัดตราด

หลักการและเหตุผล : ราษฎรส่วนใหญ่ในพื้นที่และบริเวณใกล้เคียงอาศัยน้ำในแหล่งน้ำนี้ ทำการเกษตรกรรม ดังนั้น องค์การบริหารส่วนตำบลประณีต จึงขอรับการสนับสนุนงบประมาณโครงการอนุรักษ์ฟื้นฟูอ่างเก็บน้ำหนองใหญ่ เนื่องจากโครงการดังกล่าว ใช้งบประมาณในการดำเนินการจำนวนมาก ทาง อบต.ประณีต มีงบประมาณไม่เพียงพอและเป็นโครงการที่ใช้เทคนิค ผู้เชี่ยวชาญในการก่อสร้างซึ่งเกินขีดความสามารถขององค์การบริหารส่วนท้องถิ่น จึงต้องดำเนินการแก้ไขโดยเร่งด่วนเพื่อบรรเทาความเดือดร้อนให้ราษฎรในพื้นที่และบริเวณใกล้เคียง

- วัตถุประสงค์ :** ๑. เพื่อเป็นแหล่งเก็บกักและระบายน้ำสำหรับบรรเทาป้องกันปัญหาอุทกภัยในช่วงฤดูฝน
๒. เพื่อเป็นแหล่งน้ำสำหรับการอุปโภค บริโภคและการเพาะปลูก
๓. เพื่อเป็นแหล่งเพาะพันธุ์สัตว์น้ำให้ประชาชนบริโภคและหารายได้จากการจับสัตว์น้ำ
๔. เพื่ออนุรักษ์ฟื้นฟูแหล่งน้ำธรรมชาติให้เพิ่มประสิทธิภาพการเก็บกักน้ำและรักษาระบบ นิเวศ
๕. เพื่อเป็นการป้องกันการบุกรุกพื้นที่ชุ่มน้ำตามธรรมชาติ

แนวทางการดำเนินงาน : ขุดลอกแหล่งน้ำ

กลุ่มเป้าหมาย/พื้นที่ดำเนินงาน : หมู่ที่ ๗ ตำบลประณีต อำเภอเขาสมิง จังหวัดตราด

ระยะเวลาดำเนินการ : ๑๘๐ วัน

งบประมาณ/แหล่งที่มาของงบประมาณ : ๗,๕๐๐,๐๐๐ บาท/กรมทรัพยากรน้ำ

ผลที่คาดว่าจะได้รับ : ๑. ความจุกักเก็บน้ำเพิ่มขึ้น ๐.๒๘๒๒ ล้าน ลบ.ม.

๒. จำนวนครัวเรือนที่ได้รับประโยชน์ ๑๒๓ ครัวเรือน

๓. พื้นที่การเกษตรได้รับประโยชน์ ๒,๓๐๐ ไร่

(๓) โครงการอนุรักษ์ฟื้นฟูคลองจัน หมู่ที่ ๑ ตำบลวังตะเคียน อำเภอเขาสมิง จังหวัดตราด

หลักการและเหตุผล : ราษฎรส่วนใหญ่ในพื้นที่และบริเวณใกล้เคียงอาศัยน้ำในแหล่งน้ำนี้ ทำการเกษตรกรรม ดังนั้น องค์การบริหารส่วนตำบลวังตะเคียน จึงขอรับการสนับสนุนงบประมาณโครงการอนุรักษ์ฟื้นฟูคลองจัน เนื่องจากโครงการดังกล่าว ใช้งบประมาณในการดำเนินการจำนวนมาก ทาง อบต.วังตะเคียนมีงบประมาณไม่เพียงพอและเป็นโครงการที่ใช้เทคนิค ผู้เชี่ยวชาญในการก่อสร้างซึ่งเกินขีดความสามารถขององค์การบริหารส่วนท้องถิ่น จึงต้องดำเนินการแก้ไขโดยเร่งด่วนเพื่อบรรเทาความเดือดร้อนให้ราษฎรในพื้นที่และบริเวณใกล้เคียง

ฝน

วัตถุประสงค์ : ๑. เพื่อเป็นแหล่งเก็บกักและระบายน้ำสำหรับบรรเทาป้องกันปัญหาอุทกภัยในช่วงฤดู

๒. เพื่อเป็นแหล่งน้ำสำหรับการอุปโภค บริโภคและการเพาะปลูก

๓. เพื่อเป็นแหล่งเพาะพันธุ์สัตว์น้ำให้ประชาชนบริโภคและหารายได้จากการจับสัตว์น้ำ

๔. เพื่ออนุรักษ์ฟื้นฟูแหล่งน้ำธรรมชาติให้เพิ่มประสิทธิภาพการเก็บกักน้ำและรักษาระบบนิเวศ

๕. เพื่อเป็นการป้องกันการบุกรุกพื้นที่ชุ่มน้ำตามธรรมชาติ

แนวทางการดำเนินงาน : ขุดลอกแหล่งน้ำ

กลุ่มเป้าหมาย/พื้นที่ดำเนินงาน : หมู่ที่ ๑ ตำบลวังตะเคียน อำเภอเขาสมิง จังหวัดตราด

ระยะเวลาดำเนินการ : ๑๘๐ วัน

งบประมาณ/แหล่งที่มาของงบประมาณ : ๒,๒๐๐,๐๐๐ บาท/กรมทรัพยากรน้ำ

ผลที่คาดว่าจะได้รับ : ๑. ความจุกักเก็บน้ำเพิ่มขึ้น ๐.๐๔๔๐ ล้าน ลบ.ม.

๒. จำนวนครัวเรือนที่ได้รับประโยชน์ ๕๐ ครัวเรือน

๓. พื้นที่การเกษตรได้รับประโยชน์ ๑๕๐ ไร่

(๔) โครงการปรับปรุงซ่อมแซมคลองมะละกอ หมู่ที่ ๓ ตำบลบ่อพลอย อำเภอบ่อไร่ จังหวัดตราด

หลักการและเหตุผล : ราษฎรส่วนใหญ่ในพื้นที่และบริเวณใกล้เคียงอาศัยน้ำในแหล่งน้ำนี้ ทำการเกษตรกรรม ดังนั้น องค์การบริหารส่วนตำบลบ่อพลอย จึงขอรับการสนับสนุนงบประมาณโครงการปรับปรุงซ่อมแซมคลองมะละกอ เนื่องจากโครงการดังกล่าว ใช้งบประมาณในการดำเนินการจำนวนมาก ทาง อบต.บ่อพลอย มีงบประมาณไม่เพียงพอและเป็นโครงการที่ใช้เทคนิค ผู้เชี่ยวชาญในการก่อสร้างซึ่งเกินขีดความสามารถขององค์การบริหารส่วนท้องถิ่น จึงต้องดำเนินการแก้ไขโดยเร่งด่วนเพื่อบรรเทาความเดือดร้อนให้ราษฎรในพื้นที่และบริเวณใกล้เคียง

วัตถุประสงค์ : ๑. เพื่อเป็นแหล่งเก็บกักและระบายน้ำสำหรับบรรเทาป้องกันปัญหาอุทกภัยในช่วงฤดู

ฝน

๒. เพื่อเป็นแหล่งน้ำสำหรับการอุปโภค บริโภคและการเพาะปลูก

๓. เพื่อเป็นแหล่งเพาะพันธุ์สัตว์น้ำให้ประชาชนบริโภคและหารายได้จากการจับสัตว์น้ำ

๔. เพื่ออนุรักษ์ฟื้นฟูแหล่งน้ำธรรมชาติให้เพิ่มประสิทธิภาพการเก็บกักน้ำและรักษาระบบนิเวศ

๕. เพื่อเป็นการป้องกันการบุกรุกพื้นที่ชุ่มน้ำตามธรรมชาติ

แนวทางการดำเนินงาน : ขุดลอกแหล่งน้ำ

กลุ่มเป้าหมาย/พื้นที่ดำเนินงาน : หมู่ที่ ๓ ตำบลบ่อพลอย อำเภอบ่อไร่ จังหวัดตราด

ระยะเวลาดำเนินการ : ๑๘๐ วัน

งบประมาณ/แหล่งที่มาของงบประมาณ : ๗๐๐,๐๐๐ บาท/กรมทรัพยากรน้ำ

ผลที่คาดว่าจะได้รับ : ๑. ความจุกักเก็บน้ำเพิ่มขึ้น ๐.๐๑๐๐ ล้าน ลบ.ม.

๒. จำนวนครัวเรือนที่ได้รับประโยชน์ ๑๐๐ ครัวเรือน

๓. พื้นที่การเกษตรได้รับประโยชน์ ๗๐ ไร่

สำนักทรัพยากรน้ำบาดาลเขต ๙ ระยอง

โครงการ/กิจกรรม ภายใต้แผนอื่น ๆ

ประเด็นยุทธศาสตร์ที่ ๓ สร้างความสมดุลและยั่งยืนด้านทรัพยากรน้ำให้กับประชาชนอย่างทั่วถึงและรักษา
ระบบนิเวศ

โครงการพัฒนาน้ำบาดาลเพื่อความมั่นคงระดับชุมชน

หลักการและเหตุผล : จากสถานการณ์น้ำฤดูแล้ง ซึ่งมีแนวโน้มค่อนข้างวิกฤติช่วงกลางปี สำนักงานทรัพยากรน้ำแห่งชาติ คาดการณ์ว่าปริมาณฝนที่จะตกจะต่ำกว่าปกติ ๕๐% ในขณะที่ปริมาณน้ำจากแหล่งน้ำขนาดใหญ่มีแนวโน้มที่จะลดลง อยู่ในเกณฑ์เฝ้าระวังน้ำน้อย ต้องรักษาไว้เพื่อให้สามารถใช้ได้อย่างเพียงพอสำหรับ ๓ กิจกรรมหลัก ได้แก่ เพื่อการอุปโภคบริโภค รักษาระบบนิเวศ และผลักดินน้ำเค็ม ส่งผลให้ปริมาณน้ำไม่เพียงพอกับความต้องการของประชาชน ทำให้มีความเสี่ยงที่จะประสบปัญหาวิกฤติภัยแล้งอย่างรุนแรง ซึ่งเป็นปัญหาที่ต้องได้รับการแก้ไขอย่างเร่งด่วน หน่วยงานต่าง ๆ ทั้งภาครัฐ เอกชนและองค์กรปกครองส่วนท้องถิ่นที่มีหน้าที่และความรับผิดชอบในการจัดหาแหล่งน้ำเพื่อใช้สำหรับการอุปโภคบริโภคต้องดำเนินการจัดหาแหล่งน้ำเพื่อตอบสนองต่อความต้องการใช้น้ำของประชาชนในพื้นที่ประสบภัยแล้ง และประชาชนในพื้นที่เสี่ยงภัยแล้งได้อย่างทันท่วงที อีกทั้ง ความเจริญเติบโตทางด้านเศรษฐกิจและสังคมที่มากขึ้น ทำให้การขยายตัวของความเป็นเมืองมากขึ้น ชุมชนมีขนาดใหญ่ขึ้น ความต้องการน้ำเพื่อการอุปโภคบริโภคจึงมากขึ้นตามไปด้วย ปัญหาเรื่องน้ำจึงเป็นปัญหา ที่ได้รับความสำคัญเป็นลำดับแรก ๆ เนื่องจากวิกฤติด้านน้ำมีแนวโน้มจะทวีความรุนแรงมากขึ้นเรื่อย ๆ ประเทศที่ขาดการบริหารจัดการทรัพยากรน้ำที่ดี และไม่มี ความมั่นคงในด้านน้ำ จะพบกับอุปสรรคและข้อจำกัดต่าง ๆ ในการพัฒนาเศรษฐกิจและสังคม ดังนั้น การสร้างความมั่นคงทางด้านน้ำ จึงเป็นสิ่งจำเป็นอย่างยิ่งต่อการพัฒนาทางเศรษฐกิจและสังคมของประเทศไทย เพื่อเป็นการแก้ไขปัญหาดังกล่าว และเพิ่มความมั่นคงในการเข้าถึงแหล่งน้ำ อีกทั้งเพื่อช่วยบรรเทาความเดือดร้อนให้กับประชาชนยามเกิดสภาวะภัยพิบัติ กรมทรัพยากรน้ำบาดาล จึงได้จัดทำ “โครงการพัฒนาน้ำบาดาลเพื่อความมั่นคงระดับชุมชน” ขึ้นโดยได้ทำการสำรวจความเหมาะสมทั้งเชิงปริมาณและคุณภาพน้ำบาดาลเพื่อให้ทราบถึงศักยภาพน้ำบาดาลที่เหมาะสมสำหรับการวางแผนในการบริหารจัดการทรัพยากรน้ำบาดาล.

วัตถุประสงค์ :

๑ เพื่อการพัฒนาบ่อน้ำบาดาล และก่อสร้างระบบกระจายน้ำบาดาลเพื่อความมั่นคงระดับชุมชนในพื้นที่ที่มีศักยภาพน้ำบาดาลเหมาะสมทั้งปริมาณและคุณภาพ เพื่อรองรับการแก้ปัญหาการขาดแคลนน้ำสะอาดเพื่ออุปโภคบริโภคเมื่อเกิดสภาวะภัยพิบัติ

๒ เพื่อส่งเสริมให้กลุ่มประชาชนที่ใช้น้ำบาดาลในพื้นที่มีส่วนร่วมในการบริหารจัดการน้ำบาดาล และส่งเสริมให้มีการใช้น้ำบาดาลอย่างคุ้มค่า มีประสิทธิภาพ และยั่งยืน

แนวทางการดำเนินงาน : ดำเนินงานโครงการพัฒนาน้ำบาดาลเพื่อความมั่นคงระดับชุมชน โดยมีขั้นตอนการดำเนินงาน ดังนี้

สำรวจ คัดเลือกพื้นที่ที่มี ศักยภาพเหมาะสม

๑. กำหนดเกณฑ์การคัดเลือกพื้นที่ที่มีศักยภาพเหมาะสม

๒. รวบรวมและวิเคราะห์ข้อมูลปฐภูมิและทุติยภูมิที่เกี่ยวข้อง เพื่อกำหนดปัจจัยและวางแผนการดำเนินงาน

๓. สำรวจข้อมูลภาคสนามเพิ่มเติม

๔. การเจาะและพัฒนาบ่อ

๕. การก่อสร้างระบบกระจายน้ำบาดาลเพื่อความมั่นคงระดับชุมชน

กลุ่มเป้าหมาย/พื้นที่ดำเนินงาน : บ้านอิเร็ม หมู่ที่ ๗ ตำบลประณีต อำเภอเขาสมิง จังหวัดตราด
ระยะเวลาดำเนินการ : ตั้งแต่ เดือน ตุลาคม ปี พ.ศ.๒๕๖๕ ถึง เดือน กันยายน ปี พ.ศ.๒๕๖๖
งบประมาณ/แหล่งที่มาของงบประมาณ : ๕,๒๑๑,๐๐๐ บาท งบประมาณของกระทรวง/กรม
ผลที่คาดว่าจะได้รับ :

๑. มีข้อมูลพื้นที่แหล่งน้ำบาดาลที่มีศักยภาพน้ำบาดาลเหมาะสม ทั้งปริมาณและคุณภาพสำหรับใช้ในการวางแผนบริหารจัดการทรัพยากรน้ำบาดาลในการเพิ่มความมั่นคงด้านน้ำเพื่อการอุปโภคบริโภค
๒. มีข้อมูลความคุ้มค่าการใช้น้ำบาดาลของโครงการ
๓. ประชาชนมีแหล่งน้ำที่มีศักยภาพน้ำบาดาลเหมาะสมทั้งปริมาณและคุณภาพ เพื่อรองรับการแก้ปัญหาการขาดแคลนน้ำสะอาดเพื่ออุปโภคบริโภคเมื่อเกิดสภาวะภัยพิบัติ
๔. มีแหล่งน้ำสะอาดสำหรับประชาชนเพื่อการอุปโภคและบริโภค ซึ่งเป็นไปตามมาตรฐานน้ำบาดาลที่จะใช้บริโภคได้

ศูนย์ส่งเสริมการเรียนรู้ทรัพยากรทางทะเลและชายฝั่งที่ ๑

โครงการอนุรักษ์พันธุกรรมพืชอันเนื่องมาจากพระราชดำริ (อพ.สธ.-ทช.) : ศูนย์เรียนรู้วัฒนธรรมภูมิปัญญาท้องถิ่นป่าชายเลนและชายฝั่ง

หลักการและเหตุผล : ด้วยสมเด็จพระเทพรัตนราชสุดาฯ สยามบรมราชกุมารี พระราชทานพระราชานุญาตให้จังหวัดตราด เข้าร่วมสนองพระราชดำริ โครงการอนุรักษ์พันธุกรรมพืชอันเนื่องมาจากพระราชดำริสมเด็จพระเทพรัตนราชสุดาฯ สยามบรมราชกุมารี (อพ.สธ.) ในการส่งเสริมสนับสนุนการจัดทำฐานข้อมูล คู่มือรักษา และใช้ประโยชน์จากทรัพยากรท้องถิ่น เพื่อที่จะรักษาและอนุรักษ์ทรัพยากรท้องถิ่นให้คงอยู่สืบไป

โดยแนวทางการดำเนินงานตามกรอบการดำเนินงานตามแผนแม่บท อพ.สธ. ระยะ ๕ ปีที่หกตามกรอบที่ ๓ กรอบการสร้างจิตสำนึก ให้ประชาชนกลุ่มเป้าหมายต่างๆ โดยเฉพาะเยาวชน นักเรียน นิสิตนักศึกษาและบุคคลทั่วไปได้มีความรู้และความเข้าใจเกี่ยวกับพืชพรรณไม้ และการอนุรักษ์พันธุกรรมพืชของประเทศ จนตระหนักถึงความสำคัญและประโยชน์ของการอนุรักษ์ทรัพยากรที่ก่อให้เกิดประโยชน์ต่อมหาชนชาวไทย โดยมีกิจกรรมที่ดำเนินงานได้แก่กิจกรรมที่ ๘ กิจกรรมพิเศษสนับสนุนการอนุรักษ์ทรัพยากร

ศูนย์ส่งเสริมการเรียนรู้และพัฒนาทรัพยากรป่าชายเลนที่ ๑ (ตราด) จึงได้เสนอโครงการ “ศาลาเรียนรู้โครงการอนุรักษ์พันธุกรรมพืชอันเนื่องมาจากพระราชดำริฯ” เพื่อใช้เป็นสถานที่เผยแพร่ความรู้ความเข้าใจเกี่ยวกับโครงการอนุรักษ์พันธุกรรมพืชอันเนื่องมาจากพระราชดำริฯ และเพื่อจัดแสดงความหลากหลายของทรัพยากรป่าชายเลนและการใช้ประโยชน์ของทรัพยากรป่าชายเลนเป็นการเปิดโอกาสให้ประชาชนในพื้นที่ ได้รับการเพิ่มพูนความรู้ในการดำเนินกิจกรรมและได้รับแนวคิดใหม่ๆ

วัตถุประสงค์ :

๑. เพื่อสนองพระราชดำริโครงการอนุรักษ์พันธุกรรมพืชอันเนื่องมาจากพระราชดำริ สมเด็จพระเทพ-รัตนราชสุดาฯ สยามบรมราชกุมารี
๒. เพื่อใช้เป็นสถานที่เผยแพร่ความรู้ความเข้าใจเกี่ยวกับโครงการอนุรักษ์พันธุกรรมพืชอันเนื่องมาจากพระราชดำริฯ

๓. เพื่อจัดแสดงความหลากหลายของทรัพยากรป่าชายเลนและการใช้ประโยชน์ของทรัพยากรป่าชายเลน

แนวทางการดำเนินงาน :

๑. ศึกษารายละเอียดข้อมูลโครงการฯ เรียบเรียงข้อมูล และวางแผนงาน
๒. ออกแบบและจ้างเหมาจัดทำป้ายชื่อพันธุ์ไม้ป่าชายเลนพร้อมสื่อการเรียนรู้พร้อมตกแต่งเพื่อเป็นสื่อดึงดูดความสนใจจากผู้เข้าชมศาลาการเรียนรู้
๓. มีการบรรยายให้ความรู้ให้กับผู้เข้ามาเยี่ยมชมศาลาการเรียนรู้
๔. รวบรวมสรุปผล เสนอต่อผู้บริหาร

กลุ่มเป้าหมาย/พื้นที่ดำเนินงาน : ผู้เข้าชมเพื่อเรียนรู้และศึกษาวิจัย / โครงการอนุรักษ์ป่าชายเลน บ้านเปรี๊ตใน ต.ห้วงน้ำขาว อ.เมือง จ.ตราด

ระยะเวลาดำเนินการ : ๑ ปี

งบประมาณ/แหล่งที่มาของงบประมาณ :

๕๐๔,๘๔๐.- บาท / กรมทรัพยากรทางทะเลและชายฝั่ง

ผลที่คาดว่าจะได้รับ :

๑. ผู้เข้าชมมีความรู้ความเข้าใจเกี่ยวกับโครงการอนุรักษ์พันธุกรรมพืช อันเนื่องมาจากพระราชดำริฯ
๒. ผู้เข้าชมมีความรู้ความเข้าใจเกี่ยวกับความหลากหลายของทรัพยากรป่าชายเลนและการใช้ประโยชน์ของทรัพยากรป่าชายเลน

อุทยานแห่งชาติน้ำตกคลองแก้ว

โครงการ/กิจกรรม ภายใต้แผนพัฒนาจังหวัดและกลุ่มจังหวัด

ประเด็นการพัฒนาจังหวัด : ทรัพยากรธรรมชาติและสิ่งแวดล้อม

(๑) โครงการ : บริหารจัดการและใช้ประโยชน์ทรัพยากรธรรมชาติและสิ่งแวดล้อมอย่างยั่งยืน

กิจกรรม : โครงการป้องกันและแก้ไขปัญหาช้างป่าออกนอกพื้นที่ อุทยานแห่งชาติน้ำตกคลองแก้ว

หลักการและเหตุผล :

ปัจจุบันพบว่าจำนวนช้างป่าที่อาศัยอยู่ในพื้นที่อุทยานฯ มีประมาณ ๔๐ - ๕๐ ตัว ทำให้ปัญหาช้างป่าที่ออกหากินนอกพื้นที่ป่าอนุรักษ์มีความรุนแรงเพิ่มมากขึ้นทุกวัน ทางอุทยานฯ การจัดตั้งเจ้าหน้าที่ชุดเคลื่อนที่เร็วเฝ้าระวัง ผลักดันช้างป่าออกนอกพื้นที่ เพื่อป้องกันไม่ให้เกิดความสูญเสียแก่ทรัพย์สินของประชาชน และการบาดเจ็บล้มตายของช้างป่า แต่เนื่องจากอัตรากำลังเจ้าหน้าที่ของอุทยานฯ มีจำนวนน้อยไม่เพียงพอต่อการปฏิบัติงาน จึงไม่สามารถเฝ้าระวัง ผลักดันช้างป่าและแก้ไขปัญหาช้างป่าออกนอกพื้นที่ได้อย่างครอบคลุมทุกพื้นที่ ทำให้การจัดจ้างเจ้าหน้าที่ชุดปฏิบัติงาน ด้านการติดตามเฝ้าระวัง ผลักดันช้างป่า ให้มีอัตรากำลังครอบคลุมทุกพื้นที่จึงยังคงมีความจำเป็นอย่างยิ่ง

วัตถุประสงค์ :

๑. เพื่อเพิ่มอัตรากำลังเจ้าหน้าที่ชุดปฏิบัติงานด้านการติดตามเฝ้าระวัง ผลักดันช้างป่าและแก้ไขปัญหาช้างป่าออกนอกพื้นที่ ให้ครอบคลุมทุกพื้นที่

๒. เพื่อเพิ่มประสิทธิภาพการแก้ไขปัญหาช้างป่าเข้าทำลายพื้นที่ทำกินของราษฎรได้อย่างรวดเร็ว และทันต่อสถานการณ์
๓. เพื่อสร้างการมีส่วนร่วมในการป้องกันทรัพยากรป่าไม้และสัตว์ป่า รอบแนวเขตอุทยานแห่งชาติน้ำตกคลองแก้ว

แนวทางการดำเนินงาน :

กิจกรรมย่อย	ระยะเวลาที่จะเริ่มดำเนินการ			
	ต.ค.-ธ.ค. ๖๔	ม.ค.-มี.ค. ๖๕	เม.ย.-มิ.ย. ๖๕	ก.ค.-ก.ย. ๖๕
๑. จัดตั้งชุดเคลื่อนที่เร็วเฝ้าระวัง ผลักดันช้างป่า และแก้ไขปัญหาช้างป่าออกนอกพื้นที่ อุทยานแห่งชาติน้ำตกคลองแก้ว	✓	✓	✓	✓
๒. จัดซื้อวัสดุอุปกรณ์	✓			
๓. จัดซื้อน้ำมันเชื้อเพลิง	✓	✓	✓	✓
๔. จัดซื้อวัสดุหล่อลื่น		✓		

กลุ่มเป้าหมาย/พื้นที่ดำเนินงาน :

เจ้าหน้าที่และอาสาสมัครชุดเคลื่อนที่เร็วเฝ้าระวัง ผลักดันช้างป่าและแก้ไขปัญหาช้างป่าออกนอกพื้นที่ ในบริเวณอุทยานแห่งชาติน้ำตกคลองแก้ว หมู่ ๒ ตำบลบ่อพลอย อำเภอบ่อไร่ จังหวัดตราด พิกัด ๒๓๖๘๕๕ E ๑๓๙๖๑๕๕ N

ระยะเวลาดำเนินการ : ๑ ปี เริ่มต้น ปี ๒๕๖๕ สิ้นสุด ปี ๒๕๖๖

งบประมาณ/แหล่งที่มาของงบประมาณ:

- งบประมาณ : ๑,๓๕๔,๘๙๐ บาท
- แหล่งที่มาของงบประมาณ : งบประมาณของจังหวัด

ผลที่คาดว่าจะได้รับ :

๑. มีเจ้าหน้าที่ชุดปฏิบัติการเคลื่อนที่เร็วเฝ้าระวัง ผลักดันช้างป่าและแก้ไขปัญหาช้างป่าออกนอกพื้นที่ที่ครอบคลุมทุกพื้นที่
๒. ประชาชนโดยรอบแนวเขตอุทยานฯมีส่วนร่วมในการอนุรักษ์ช้างป่าและสัตว์ป่า
๓. ประชาชนได้รับความเสียหายจากช้างป่าลดลง และได้รับผลผลิตทางการเกษตรเพิ่มขึ้น

โครงการ/กิจกรรม ภายใต้งบประมาณอื่น ๆ

(๒) **โครงการ :** บริหารจัดการทรัพยากรและเพิ่มประสิทธิภาพการป้องกันรักษาป่า ประจำปีงบประมาณ พ.ศ. ๒๕๖๕

หลักการและเหตุผล :

อุทยานแห่งชาติน้ำตกคลองแก้ว ได้รับการจัดสรรงบประมาณในปีงบประมาณ พ.ศ. ๒๕๖๕ จากกรมอุทยานแห่งชาติ สัตว์ป่า และพันธุ์พืช สำหรับบริหารจัดการและเพิ่มประสิทธิภาพการป้องกันรักษาป่า ประจำปีงบประมาณ พ.ศ. ๒๕๖๕ เพื่อเป็นค่าจ้างเหมาพนักงาน ค่าตอบแทนใช้สอยและวัสดุ และค่าสาธารณูปโภคในหน่วยงาน เพื่อให้อุทยานแห่งชาติน้ำตกคลองแก้วดำเนินงานได้อย่างต่อเนื่องและมีประสิทธิภาพ

วัตถุประสงค์ :

๑. เพื่อเป็นค่าจ้างเหมาพนักงาน เจ้าหน้าที่ของอุทยานแห่งชาติน้ำตกคลองแก้ว
๒. เพื่อเป็นค่าตอบแทนใช้สอยและวัสดุที่จำเป็นต่อการปฏิบัติงานในหน่วยงาน

๓. เพื่อให้การดำเนินงานด้านการป้องกันรักษาป่า และด้านวิชาการดำเนินไปอย่างต่อเนื่องและมีประสิทธิภาพ

แนวทางการดำเนินงาน :

๑. สำรวจชนิดพันธุ์พืชและสัตว์ป่า
๒. ปรับปรุงข้อมูลความหลากหลายทางชีวภาพให้ทันสมัย
๓. ติดตามและรวบรวมข้อมูลงานวิจัยที่ดำเนินการในพื้นที่รับผิดชอบ
๔. ดำเนินการฟื้นฟูทรัพยากรของชุมชนรอบพื้นที่รับผิดชอบ
๕. ติดตามตรวจสอบร่องรอยการใช้ประโยชน์ทรัพยากร
๖. ลาดตระเวนพื้นที่อุทยานแห่งชาติ
๗. ตรวจสอบสถานภาพแนวเขตรอบพื้นที่รับผิดชอบ
๘. ติดตามข้อมูลการกระทำผิดในเขตพื้นที่รับผิดชอบ
๙. ส่งเสริมการมีส่วนร่วมกิจกรรมมวลชนสัมพันธ์

กลุ่มเป้าหมาย/พื้นที่ดำเนินงาน :

- กลุ่มเป้าหมาย : เจ้าหน้าที่อุทยานแห่งชาติน้ำตกคลองแก้ว ประชาชนที่อาศัยอยู่ในชุมชนโดยรอบแนวเขตอุทยานฯ และผู้มีส่วนได้ส่วนเสีย
- พื้นที่ดำเนินการ : อุทยานแห่งชาติน้ำตกคลองแก้ว

ระยะเวลาดำเนินการ : ๑ ปี เริ่มต้น ปี ๒๕๖๕ สิ้นสุด ปี ๒๕๖๖

งบประมาณ/แหล่งที่มาของงบประมาณ :

- งบประมาณ : ๔,๓๒๓,๕๐๐ บาท
- แหล่งที่มาของงบประมาณ : งบประมาณของกรมอุทยานแห่งชาติ สัตว์ป่า และพันธุ์พืช

ผลที่คาดว่าจะได้รับ :

๑. เจ้าหน้าที่อุทยานแห่งชาติน้ำตกคลองแก้วได้รับการจ้างงาน
๒. ประชาชนโดยรอบแนวเขตอุทยานฯมีส่วนร่วมในการบริหารจัดการอุทยานฯ
๓. มีข้อมูลทางวิชาการประจำอุทยานแห่งชาติน้ำตกคลองแก้ว

(๓) โครงการ : เพิ่มประสิทธิภาพการบริหารจัดการอุทยานแห่งชาติและบริการนักท่องเที่ยว

หลักการและเหตุผล :

อุทยานแห่งชาติน้ำตกคลองแก้ว ได้รับการจัดสรรงบประมาณในปีงบประมาณ พ.ศ. ๒๕๖๕ จากกรมอุทยานแห่งชาติ สัตว์ป่า และพันธุ์พืช สำหรับเพิ่มประสิทธิภาพการบริหารจัดการอุทยานแห่งชาติและบริการนักท่องเที่ยว เพื่อเป็นค่าจ้างลูกจ้างชั่วคราว ค่าจ้างเหมาพนักงาน ค่าตอบแทนใช้สอยและวัสดุในหน่วยงาน เพื่อให้อุทยานแห่งชาติน้ำตกคลองแก้วดำเนินงานได้อย่างต่อเนื่องและมีประสิทธิภาพ

วัตถุประสงค์ :

๑. เพื่อเป็นค่าจ้างเหมาพนักงาน เจ้าหน้าที่ของอุทยานแห่งชาติน้ำตกคลองแก้ว
๒. เพื่อเป็นค่าตอบแทนใช้สอยและวัสดุที่จำเป็นต่อการปฏิบัติงานในหน่วยงาน
๓. เพื่อให้การดำเนินงานด้านการบริการ การดูแลรักษาความปลอดภัย การอำนวยความสะดวก และการให้ความรู้แก่นักท่องเที่ยวดำเนินไปอย่างต่อเนื่องและมีประสิทธิภาพ

แนวทางการดำเนินงาน :

๑. ติดตามตรวจสอบสถานภาพแหล่งท่องเที่ยว/พื้นที่กางเต็นท์ สิ่งอำนวยความสะดวกนักท่องเที่ยว

๒. ให้ข้อมูลข่าวสารแก่นักท่องเที่ยว บริการความรู้ความเข้าใจผู้มาเยือน และให้ความรู้แก่นักท่องเที่ยวในแหล่งท่องเที่ยว
๓. ดูแลและรักษาความปลอดภัยแก่นักท่องเที่ยว
๔. ติดตามตรวจสอบสถานภาพขยะในแหล่งท่องเที่ยว
๕. ส่งเสริม Green Concept ในการจัดการอุทยานแห่งชาติ
๖. ดูแลแหล่งท่องเที่ยวให้ได้ตามเกณฑ์มาตรฐานคุณภาพแหล่งท่องเที่ยวระดับดี
๗. ส่งเสริมการมีส่วนร่วมของชุมชนในกิจกรรมท่องเที่ยวเชิงอนุรักษ์
๘. ให้บริการด้านการท่องเที่ยวเชิงอนุรักษ์
๙. ให้บริการการรับชำระเงินค่าบริการ ค่าตอบแทนที่พัก ค่าธรรมเนียม ค่าปรับ เงินที่มีผู้บริจาค
๑๐. ภารกิจอื่นที่สนับสนุนงานบริหารจัดการอุทยานแห่งชาติและการบริการนักท่องเที่ยว

กลุ่มเป้าหมาย/พื้นที่ดำเนินงาน :

- กลุ่มเป้าหมาย : เจ้าหน้าที่อุทยานแห่งชาติน้ำตกคลองแก้ว ประชาชนที่อาศัยอยู่ในชุมชนโดยรอบแนวเขตอุทยานฯ ผู้มีส่วนได้ส่วนเสีย นักท่องเที่ยวและผู้มาใช้บริการ
- พื้นที่ดำเนินการ : อุทยานแห่งชาติน้ำตกคลองแก้ว

ระยะเวลาดำเนินการ : ๑ ปี เริ่มต้น ปี ๒๕๖๕ สิ้นสุด ปี ๒๕๖๖

งบประมาณ/แหล่งที่มาของงบประมาณ :

- งบประมาณ : ๒,๐๐๐,๗๐๘ บาท
- แหล่งที่มาของงบประมาณ : งบประมาณของกรมอุทยานแห่งชาติ สัตว์ป่า และพันธุ์พืช

ผลที่คาดว่าจะได้รับ :

๑. เจ้าหน้าที่อุทยานแห่งชาติน้ำตกคลองแก้วได้รับการจ้างงาน
๒. ประชาชนโดยรอบแนวเขตอุทยานฯมีส่วนร่วมในกิจกรรมการท่องเที่ยวเชิงอนุรักษ์
๓. นักท่องเที่ยวและผู้มาเยือนได้รับบริการด้านสิ่งอำนวยความสะดวก และด้านข้อมูลข่าวสาร

(๔) โครงการ : แผนงานพื้นฐานด้านการสร้างการเติบโตบนคุณภาพชีวิตที่เป็นมิตรกับสิ่งแวดล้อม
 ผลผลิตที่ ๑ : พื้นที่ป่าอนุรักษ์ได้รับการบริหารจัดการ กิจกรรมอนุรักษ์ ป่าฟู และพัฒนาป่าไม้ กิจกรรมงานอุทยานแห่งชาติ

หลักการและเหตุผล :

อุทยานแห่งชาติน้ำตกคลองแก้ว ได้รับการจัดสรรงบประมาณในปีงบประมาณ พ.ศ. ๒๕๖๕ จากกรมอุทยานแห่งชาติ สัตว์ป่า และพันธุ์พืช ด้านแผนงานพื้นฐานด้านการสร้างการเติบโตบนคุณภาพชีวิตที่เป็นมิตรกับสิ่งแวดล้อม ผลผลิตที่ ๑ : พื้นที่ป่าอนุรักษ์ได้รับการบริหารจัดการ กิจกรรมอนุรักษ์ ป่าฟู และพัฒนาป่าไม้ กิจกรรมงานอุทยานแห่งชาติ เพื่อให้การดำเนินงานของอุทยานแห่งชาติน้ำตกคลองแก้วดำเนินไปอย่างต่อเนื่องและมีประสิทธิภาพ

วัตถุประสงค์ :

๑. เพื่อป้องกันและปราบปรามการลักลอบทำลายทรัพยากรธรรมชาติในเขตอุทยานแห่งชาติ
๒. เพื่อส่งเสริมสนับสนุนการศึกษาวิจัย
๓. เพื่อส่งเสริมการสนับสนุนการนันทนาการและสื่อความหมาย

แนวทางการดำเนินงาน :

๑. อำนวยการ
๒. บริหารจัดการพื้นที่และทรัพยากรธรรมชาติในพื้นที่อุทยานแห่งชาติ
๓. สำรวจชนิดพันธุ์พืชและสัตว์ป่า
๔. ติดตามตรวจสอบการปฏิบัติงานตามข้อกำหนดกฎเกณฑ์การอยู่อาศัยตามมติ ๓๐ มิ.ย. ๔๑
๕. ปรับปรุงข้อมูลความหลากหลายทางชีวภาพให้ทันสมัย

๖. ติดตามและรวบรวมข้อมูลงานวิจัยที่ดำเนินการในพื้นที่รับผิดชอบ
๗. สำรองการพึ่งพิงทรัพยากรของชุมชนรอบพื้นที่รับผิดชอบ
๘. ติดตามตรวจสอบร่องรอยการใช้ประโยชน์ทรัพยากร
๙. ลาดตระเวนพื้นที่อุทยานแห่งชาติ
๑๐. ตรวจสอบสถานภาพแนวเขตรอบพื้นที่รับผิดชอบ
๑๑. ติดตามข้อมูลการกระทำผิดในเขตพื้นที่รับผิดชอบ
๑๒. ส่งเสริมการมีส่วนร่วมในกิจกรรมมวลชนสัมพันธ์

กลุ่มเป้าหมาย/พื้นที่ดำเนินงาน :

- กลุ่มเป้าหมาย : เจ้าหน้าที่อุทยานแห่งชาติน้ำตกคลองแก้ว ประชาชนที่อาศัยอยู่ในชุมชนโดยรอบแนวเขตอุทยานฯ และผู้มีส่วนได้ส่วนเสีย

- พื้นที่ดำเนินการ : อุทยานแห่งชาติน้ำตกคลองแก้ว

ระยะเวลาดำเนินการ : ๑ ปี เริ่มต้น ปี ๒๕๖๕ สิ้นสุด ปี ๒๕๖๖

งบประมาณ/แหล่งที่มาของงบประมาณ :

- งบประมาณ : ๑๐,๐๐๐ บาท

- แหล่งที่มาของงบประมาณ : งบประมาณของกรมอุทยานแห่งชาติ สัตว์ป่า และพันธุ์พืช

ผลที่คาดว่าจะได้รับ :

๑. งานด้านการป้องกันและปราบปรามการลักลอบทำลายทรัพยากรธรรมชาติในเขตอุทยานแห่งชาติดำเนินการได้อย่างต่อเนื่อง
๒. ได้รับการสนับสนุนการศึกษาวิจัย
๓. การนันทนาการและสื่อความหมายมีประสิทธิภาพยิ่งขึ้น

อุทยานแห่งชาติหมู่เกาะช้าง

โครงการ/กิจกรรม ภายใต้อื่น ๆ

(๑) โครงการ : บริหารจัดการทรัพยากรและเพิ่มประสิทธิภาพการป้องกันรักษาป่า ประจำปีงบประมาณ พ.ศ. ๒๕๖๕

หลักการและเหตุผล :

กรมอุทยานแห่งชาติ สัตว์ป่า และพันธุ์พืช ได้จัดสรรเงินรายได้เพื่อบำรุงรักษาอุทยานแห่งชาติให้อุทยานแห่งชาติหมู่เกาะช้าง เพื่อบริหารจัดการพื้นที่และทรัพยากรธรรมชาติในอุทยานแห่งชาติ จำนวน ๔๐๖,๒๕๐ ไร่ สนับสนุนงานสายตรวจประจำอุทยานแห่งชาติและงานหน่วยพิทักษ์อุทยานแห่งชาติ จำนวน ๖ หน่วย เนื่องจากงบประมาณรายจ่ายประจำปีไม่เพียงพอต่อการปฏิบัติงาน เพื่อให้การปฏิบัติงานตามภารกิจเป็นไปอย่างต่อเนื่อง มีประสิทธิภาพ และเป็นไปตามวัตถุประสงค์การจัดตั้งอุทยานแห่งชาติ

วัตถุประสงค์ :

๑ เพื่อสนับสนุนและเพิ่มประสิทธิภาพการปฏิบัติงานอุทยานแห่งชาติ

๒ เพื่อให้การบริหารจัดการพื้นที่และทรัพยากรธรรมชาติในอุทยานแห่งชาติหมู่เกาะช้าง

มีประสิทธิภาพ เป็นไปตามวัตถุประสงค์ของการจัดตั้งอุทยานแห่งชาติ

แนวทางการดำเนินงาน :

๑. สำรองชนิดพันธุ์พืชและสัตว์ป่า

๒. ปรับปรุงข้อมูลความหลากหลายทางชีวภาพให้ทันสมัย

๓. ติดตามและรวบรวมข้อมูลงานวิจัยที่ดำเนินการในพื้นที่รับผิดชอบ

๔. สำรวจการพึงพิงทรัพยากรของชุมชนรอบพื้นที่รับผิดชอบ
๕. ติดตามตรวจสอบร่องรอยการใช้ประโยชน์ทรัพยากร
๖. ลาดตระเวนพื้นที่อุทยานแห่งชาติ
๗. ตรวจสอบสถานภาพแนวเขตรอบพื้นที่รับผิดชอบ
๘. ติดตามข้อมูลการกระทำผิดในเขตพื้นที่รับผิดชอบ
๙. ส่งเสริมการมีส่วนร่วมกิจกรรมมวลชนสัมพันธ์
๑๐. ประชุมคณะกรรมการที่ปรึกษาอุทยานแห่งชาติ (PAC)

กลุ่มเป้าหมาย/พื้นที่ดำเนินงาน :

- กลุ่มเป้าหมาย : เจ้าหน้าที่อุทยานแห่งชาติหมู่เกาะช้าง ประชาชนที่อาศัยอยู่ในชุมชนโดยรอบแนวเขตอุทยานฯ และผู้มีส่วนได้ส่วนเสีย
- พื้นที่ดำเนินการ : อุทยานแห่งชาติหมู่เกาะช้าง (สำนักงานอุทยานแห่งชาติ/ หน่วยพิทักษ์อุทยานแห่งชาติ จำนวน ๖ หน่วย)

ระยะเวลาดำเนินการ : ในปีงบประมาณ พ.ศ.๒๕๖๕ (เดือนตุลาคม ๒๕๖๔ – เดือนกันยายน ๒๕๖๕)

งบประมาณ/แหล่งที่มาของงบประมาณ :

- งบประมาณ : ๓,๗๐๕,๔๐๐ บาท
- แหล่งที่มาของงบประมาณ : งบประมาณเงินรายได้เพื่อบำรุงรักษาอุทยานแห่งชาติ กรมอุทยานแห่งชาติ สัตว์ป่า และพันธุ์พืช

ผลที่คาดว่าจะได้รับ :

๑. อุทยานแห่งชาติหมู่เกาะช้างสามารถปฏิบัติงานตามภารกิจได้อย่างต่อเนื่อง
๒. การบริหารจัดการพื้นที่และทรัพยากรธรรมชาติในอุทยานแห่งชาติหมู่เกาะช้างมีประสิทธิภาพ เป็นไปตามวัตถุประสงค์ของการจัดตั้งอุทยานแห่งชาติ

(๒) โครงการ : เพิ่มประสิทธิภาพการบริหารจัดการอุทยานแห่งชาติและบริการนักท่องเที่ยว

หลักการและเหตุผล :

กรมอุทยานแห่งชาติ สัตว์ป่า และพันธุ์พืช ได้จัดสรรเงินรายได้เพื่อบำรุงรักษาอุทยานแห่งชาติให้อุทยานแห่งชาติหมู่เกาะช้าง ตามโครงการเพิ่มประสิทธิภาพการบริหารจัดการและบริการนักท่องเที่ยว เพื่อจ้างบุคลากรที่มีความรู้ความสามารถเฉพาะด้านมาปฏิบัติงานต่าง ๆ ตามภารกิจของอุทยานแห่งชาติ และการบริหารจัดการและบริการนักท่องเที่ยวในแหล่งท่องเที่ยว จำนวน ๔ แหล่ง เพื่อสนับสนุนและเพิ่มประสิทธิภาพการให้บริการด้านการท่องเที่ยว ซึ่งจะทำให้การปฏิบัติงานของอุทยานแห่งชาติเป็นไปอย่างต่อเนื่องและมีประสิทธิภาพ

วัตถุประสงค์ :

๓.๑ เพื่อให้มีบุคลากรที่มีความรู้ความสามารถเฉพาะด้านปฏิบัติงานต่าง ๆ ตามภารกิจของอุทยานแห่งชาติหมู่เกาะช้าง

๓.๒ เพื่อสนับสนุนและเพิ่มประสิทธิภาพการจัดการอุทยานแห่งชาติในด้านต่าง ๆ ทั้งการอนุรักษ์ทรัพยากร การศึกษาวิจัยทางวิชาการ และการให้บริการด้านการท่องเที่ยวในอุทยานแห่งชาติ

๓.๓ เพื่อบริหารจัดการและบริการนักท่องเที่ยวในแหล่งท่องเที่ยวของอุทยานแห่งชาติหมู่เกาะช้าง

แนวทางการดำเนินงาน :

๑. ติดตามตรวจสอบสถานภาพแหล่งท่องเที่ยว/พื้นที่กางเต็นท์ สิ่งอำนวยความสะดวกนักท่องเที่ยว

๒. ให้ข้อมูลข่าวสารแก่นักท่องเที่ยว บริการความรู้ความเข้าใจผู้มาเยือน และให้ความรู้แก่นักท่องเที่ยวในแหล่งท่องเที่ยว

๓. ดูแลและรักษาความปลอดภัยแก่นักท่องเที่ยว
๔. ติดตามตรวจสอบสถานภาพขยะในแหล่งท่องเที่ยว
๕. ส่งเสริม Green Concept ในการจัดการอุทยานแห่งชาติ
๖. ดูแลแหล่งท่องเที่ยวให้ได้ตามเกณฑ์มาตรฐานคุณภาพแหล่งท่องเที่ยวระดับดี
๗. ส่งเสริมการมีส่วนร่วมของชุมชนในกิจกรรมท่องเที่ยวเชิงอนุรักษ์
๘. ให้บริการด้านการท่องเที่ยวเชิงอนุรักษ์
๙. ให้บริการการรับชำระเงินค่าบริการ ค่าตอบแทนที่พัก ค่าธรรมเนียม ค่าปรับ เงินที่มีผู้บริจาค
๑๐. ภารกิจอื่นที่สนับสนุนงานบริหารจัดการอุทยานแห่งชาติและการบริการการท่องเที่ยว

กลุ่มเป้าหมาย/พื้นที่ดำเนินงาน :

- กลุ่มเป้าหมาย : เจ้าหน้าที่อุทยานแห่งชาติหมู่เกาะช้าง ประชาชนที่อาศัยอยู่ในชุมชนโดยรอบแนวเขตอุทยานฯ ผู้มีส่วนได้ส่วนเสีย นักท่องเที่ยวและผู้มาใช้บริการ
- พื้นที่ดำเนินการ : อุทยานแห่งชาติหมู่เกาะช้าง (สำนักงานอุทยานแห่งชาติ/ศูนย์บริการนักท่องเที่ยว/แหล่งท่องเที่ยว จำนวน ๔ แห่ง)

ระยะเวลาดำเนินการ : ในปีงบประมาณ พ.ศ.๒๕๖๕ (เดือนตุลาคม ๒๕๖๔ – เดือนกันยายน ๒๕๖๕)

งบประมาณ/แหล่งที่มาของงบประมาณ :

- งบประมาณ : ๔,๓๘๘,๒๘๔ บาท
- แหล่งที่มาของงบประมาณ : งบประมาณเงินรายได้เพื่อบำรุงรักษาอุทยานแห่งชาติ กรมอุทยานแห่งชาติ สัตว์ป่า และพันธุ์พืช

ผลที่คาดว่าจะได้รับ :

๑. มีบุคลากรที่มีความรู้ความสามารถเฉพาะด้านปฏิบัติงานต่าง ๆ ตามภารกิจของอุทยานแห่งชาติหมู่เกาะช้าง
๒. สามารถปฏิบัติงานตามภารกิจของอุทยานแห่งชาติได้อย่างมีประสิทธิภาพ
๓. การบริหารจัดการและบริการนักท่องเที่ยวในแหล่งท่องเที่ยวของอุทยานแห่งชาติหมู่เกาะช้างเป็นไปอย่างต่อเนื่องและมีประสิทธิภาพ

(๓) โครงการ : แผนงานพื้นฐานด้านการสร้างการเติบโตบนคุณภาพชีวิตที่เป็นมิตรกับสิ่งแวดล้อม

ผลผลิตที่ ๑ : พื้นที่ป่าอนุรักษ์ได้รับการบริหารจัดการ กิจกรรมอนุรักษ์ ป่าไม้ และพัฒนาป่าไม้ กิจกรรมงานอุทยานแห่งชาติ

หลักการและเหตุผล :

กรมอุทยานแห่งชาติ สัตว์ป่า และพันธุ์พืช ได้จัดสรรเงินงบประมาณรายจ่าย ประจำปีงบประมาณ พ.ศ. ๒๕๖๕ ให้อุทยานแห่งชาติหมู่เกาะช้าง สำหรับบริหารจัดการพื้นที่และทรัพยากรธรรมชาติในพื้นที่อุทยานแห่งชาติ จำนวน ๔๐๖,๒๕๐ ไร่ เพื่อให้การปฏิบัติงานตามภารกิจเป็นไปอย่างต่อเนื่อง มีประสิทธิภาพ และเป็นไปตามวัตถุประสงค์การจัดตั้งอุทยานแห่งชาติ

วัตถุประสงค์ :

๑. เพื่อป้องกันและปราบปรามการลักลอบทำลายทรัพยากรธรรมชาติในเขตอุทยานแห่งชาติ
๒. เพื่อส่งเสริมสนับสนุนการศึกษาวิจัย
๓. เพื่อส่งเสริมการสนับสนุนการนันทนาการและสื่อความหมาย

แนวทางการดำเนินงาน :

๑. อำนวยการงานสำนักงาน

๒. บริหารจัดการพื้นที่และทรัพยากรธรรมชาติในพื้นที่อุทยานแห่งชาติ จำนวน ๔๐๖,๒๕๐ ไร่
๓. สำรวจชนิดพันธุ์พืชและสัตว์ป่า
๔. ติดตามตรวจสอบการปฏิบัติงานตามข้อกำหนดกฎเกณฑ์การอยู่อาศัยตามมติ ๓๐ มิ.ย. ๔๑
๕. ปรับปรุงข้อมูลความหลากหลายทางชีวภาพให้ทันสมัย
๖. ติดตามและรวบรวมข้อมูลงานวิจัยที่ดำเนินการในพื้นที่รับผิดชอบ
๗. สำรวจการพึ่งพิงทรัพยากรของชุมชนรอบพื้นที่รับผิดชอบ
๘. ติดตามตรวจสอบร่องรอยการใช้ประโยชน์ทรัพยากร
๙. ลาดตระเวนพื้นที่อุทยานแห่งชาติ
๑๐. ตรวจสอบสถานภาพแนวเขตรอบพื้นที่รับผิดชอบ
๑๑. ติดตามข้อมูลการกระทำผิดในเขตพื้นที่รับผิดชอบ
๑๒. ส่งเสริมการมีส่วนร่วมในกิจกรรมมวลชนสัมพันธ์

กลุ่มเป้าหมาย/พื้นที่ดำเนินงาน :

- กลุ่มเป้าหมาย : เจ้าหน้าที่อุทยานแห่งชาติหมู่เกาะช้าง ประชาชนที่อาศัยอยู่ในชุมชนโดยรอบแนวเขตอุทยานฯ และผู้มีส่วนได้ส่วนเสีย
- พื้นที่ดำเนินการ : อุทยานแห่งชาติหมู่เกาะช้าง (สำนักงานอุทยานแห่งชาติ/ หน่วยพิทักษ์อุทยานแห่งชาติ จำนวน ๖ หน่วย)

ระยะเวลาดำเนินการ : ในปีงบประมาณ พ.ศ.๒๕๖๕ (เดือนตุลาคม ๒๕๖๔ – เดือนกันยายน ๒๕๖๕)

งบประมาณ/แหล่งที่มาของงบประมาณ :

- งบประมาณ : ๑๐,๐๐๐ บาท
- แหล่งที่มาของงบประมาณ : งบประมาณรายจ่ายประจำปี พ.ศ.๒๕๖๕ ของกรมอุทยานแห่งชาติ สัตว์ป่า และพันธุ์พืช

ผลที่คาดว่าจะได้รับ :

๑. งานด้านการป้องกันและปราบปรามการลักลอบทำลายทรัพยากรธรรมชาติในเขตอุทยานแห่งชาติดำเนินการได้อย่างต่อเนื่อง
๒. ได้รับการสนับสนุนการศึกษาวิจัย
๓. การนันทนาการและสื่อความหมายมีประสิทธิภาพยิ่งขึ้น

หัวข้อที่ ๓ ข้อมูลโครงการพัฒนาจังหวัดตราด ด้านทรัพยากรธรรมชาติ

แบบฟอร์มข้อมูลพื้นฐานโครงการของจังหวัด (ระดับกิจกรรมย่อย) (๑ ชุด : ๑ กิจกรรมหลัก)

ชื่อโครงการ : เก็บขยะทะเลชายฝั่งและป่าชายเลนที่ตกค้างในระบบนิเวศที่สำคัญแบบมีส่วนร่วม

กิจกรรมหลัก : เก็บขยะทะเลชายฝั่งและป่าชายเลนที่ตกค้างในระบบนิเวศที่สำคัญแบบมีส่วนร่วม

วงเงิน : ๖๓๕,๐๐๐.- บาท

ยุทธศาสตร์ชาติ : ด้านการเติบโตบนคุณภาพชีวิตที่เป็นมิตรกับสิ่งแวดล้อม

ประเด็นการพัฒนาของจังหวัด/กลุ่มจังหวัด : ประเด็นการพัฒนาที่ ๓ การบริหารจัดการทรัพยากรธรรมชาติและสิ่งแวดล้อมให้มีความอุดมสมบูรณ์และใช้ประโยชน์อย่างยั่งยืน

แผนงาน : เสริมสร้างทรัพยากรธรรมชาติและสิ่งแวดล้อม

หน่วยดำเนินการ : ศูนย์ส่งเสริมการเรียนรู้ทรัพยากรทางทะเลและชายฝั่งที่ ๑

หน่วยร่วมดำเนินการ : สำนักงานทรัพยากรธรรมชาติและสิ่งแวดล้อมจังหวัดตราด
: กรมทรัพยากรทางทะเลและชายฝั่ง

ผู้รับผิดชอบ : นายไชยวัฒน์ แสงวิสุทธิ

ตำแหน่ง : ผู้อำนวยการศูนย์ส่งเสริมการเรียนรู้ทรัพยากรทางทะเลและชายฝั่งที่ ๑

สถานที่ติดต่อ เลขที่ ๕๓๙ หมู่ที่ ๘ ตำบลวังกระแจะ อำเภอเมือง จังหวัดตราด

หมายเลขโทรศัพท์ ๐๘๓-๗๙๕๔๙๔๕ , ๐๓๙-๕๑๐๙๖๒

(๑) หลักการและเหตุผล

(๑.๑) ที่มา :

ทรัพยากรธรรมชาติและสิ่งแวดล้อมยั่งยืน หมายถึง การจัดการทรัพยากรธรรมชาติให้มีความอุดมสมบูรณ์ ใช้อย่างสมดุลมุ่งสร้างใหม่พื้นที่ต้นแบบนิเวศที่ยั่งยืน จังหวัดตราดเน้นการพัฒนาแผนการบูรณาการความร่วมมือกับ ภาคีทุกภาคส่วนอย่างเข้มแข็งในการบริหารจัดการทรัพยากรธรรมชาติในระบบนิเวศทางทะเล นิเวศป่าเขา นิเวศ ชายฝั่ง ให้มีความอุดมสมบูรณ์ พื้นที่ธรรมชาติของจังหวัด โดยเฉพาะป่าชายเลน เน้นการอนุรักษ์เชิงป้องกัน และการ ไซประโยชน์อย่างมีคุณค่าหนุนเสริมการพัฒนาการเกษตร การท่องเที่ยว การจัดการขยะ น้ำเสียในชุมชนเมือง แหล่ง ท่องเที่ยวและในชุมชน โดยการให้ความสำคัญกับการจัดการที่เข้าถึงและนำมาใช้ให้เกิดประโยชน์สูงสุด ส่งเสริมการจัดการระบบนิเวศธรรมชาติในชุมชน เพื่อเป็นหลักประกันที่ยั่งยืนของการพัฒนาทั้งความมั่นคงทาง อาหารและการรักษาไว้ซึ่งวิถีชีวิตเมืองตราด ทั้งนี้ศูนย์ส่งเสริมการเรียนรู้และพัฒนาทรัพยากรป่าชายเลนที่ ๑ (ตราด) ได้เล็งเห็นความสำคัญของปัญหาขยะทะเล จึงได้ดำเนินกิจกรรมในด้านการอนุรักษ์และฟื้นฟูทรัพยากรทางทะเลและ ชายฝั่ง ในพื้นที่รับผิดชอบ พบว่าปัญหาขยะในชุมชนแนวชายฝั่งและในทะเล มีปริมาณเพิ่มมากขึ้นจากประชาชน ชุมชน นักท่องเที่ยว บ้านเรือน ที่พัก เรือท่องเที่ยว เรือประมง รวมถึงขยะที่เกิดจากกิจกรรมการทำประมง ขยะที่ เกิดจากการพัฒนาพื้นที่ตามชายฝั่ง การขนส่งทางทะเล ซึ่งปริมาณขยะทั้งในทะเลและชายฝั่งทะเล รวมถึงขยะจาก ชุมชนมีแนวโน้มเพิ่มมากขึ้นทุกปี ซึ่งส่งผลกระทบต่อระบบนิเวศทางทะเลและชายฝั่งและชุมชน ในพื้นที่เป้าหมาย

(๑.๒) สรุปสาระสำคัญ

สภาพปัญหา / ความต้องการ :

จังหวัดตราดเป็นจังหวัดที่มีแหล่งท่องเที่ยวที่ได้รับความนิยมเป็นอันดับต้นๆ ของประเทศและ เป็นเมืองแห่งการท่องเที่ยวสีเขียว และเป็นจังหวัดที่ต้องห้ามพลาดด้านการท่องเที่ยว จึงทำให้มีการขยายตัวของ การท่องเที่ยวและของชุมชนที่เพิ่มขึ้นอย่างรวดเร็ว ทำให้ประสบกับปัญหาขยะมูลฝอย ขยะชุมชน ขยะจากการท่องเที่ยว และขยะที่เกิดจากกิจกรรมต่าง ๆ อย่างหลีกเลี่ยงไม่ได้ จากสภาพปัญหาขยะมูลฝอยที่เพิ่มปริมาณมากขึ้นในทุกปี ทำ ให้แนวทางการจัดการเพื่อลดปริมาณขยะทั้งจากในทะเลและแนวชายฝั่งทะเลโดยชุมชนมีส่วนร่วม จึงมีการจัด กิจกรรมการเก็บขยะบริเวณทะเลชายฝั่งและป่าชายเลน ซึ่งจะเป็อีกแนวทางหนึ่งที่สำคัญในการฟื้นฟู ระบบนิเวศ และเพื่อประชาสัมพันธ์รณรงค์สร้างจิตสำนึกสาธารณะ แรงจูงใจในการจัดการขยะ และส่งเสริมทัศนคติที่ดีและ ความเข้าใจในเรื่องการจัดการขยะที่ถูกต้อง ให้กับประชาชน นักท่องเที่ยว ผู้ประกอบการ นักเรียน นักศึกษา ตลอดจนประชาชนทั่วไปทั้งในและนอกพื้นที่ ให้เห็นความสำคัญของปัญหาขยะทะเลดังกล่าว ซึ่งจะก่อให้เกิดความ ร่วมมือลดปริมาณขยะ กำจัด และจัดการขยะอย่างถูกวิธีก่อนจะปล่อยลงสู่ทะเล เพื่อให้มีทรัพยากรอย่างยั่งยืน สืบเนื่องต่อไปตลอดจนรุ่นลูกหลาน ซึ่งจะเป็กระบวนการสำคัญเพื่อสร้างการมีส่วนร่วมในการอนุรักษ์ทรัพยากร ทางทะเลและชายฝั่ง

ความเร่งด่วน : (ระบุระดับความจำเป็นเร่งด่วน) :

จากสถานการณ์ดังกล่าว เพื่อให้เกิดการมีส่วนร่วมของชุมชน นักเรียน นักศึกษา หน่วยงานราชการ ภาคเอกชน องค์กรปกครองส่วนท้องถิ่น ในการรักษาความสะอาดบริเวณทะเลชายฝั่งและป่าชายเลนพร้อมทั้งฟื้นฟู ระบบนิเวศบริเวณทุกระบบทุกด้าน ดังนั้น ศูนย์ส่งเสริมการเรียนรู้และพัฒนาทรัพยากรป่าชายเลนที่ ๑ (ตราด) จึง

ได้จัดทำโครงการ ฯ ขึ้นเพื่อประชาสัมพันธ์รณรงค์สร้างจิตสำนึก ให้กับประชาชน นักท่องเที่ยว นักดำน้ำ ผู้ประกอบการ นักเรียน นักศึกษา และประชาชนทั่วไปทั้งในและนอกพื้นที่ ให้เห็นความสำคัญของปัญหาขยะทะเล ดังกล่าว จะทำให้เกิดความร่วมมือในการลดปริมาณขยะ กำจัด และจัดการขยะก่อนปล่อยลงสู่ทะเล

(๒) ข้อมูลทั่วไปของโครงการ

(๒.๑) วัตถุประสงค์ของโครงการ :

๑. เพื่อลดปริมาณขยะในทะเล ชายฝั่งทะเล ป่าชายเลนและบริเวณชุมชนชายฝั่งไม่ให้มีผลกระทบต่อแหล่งทรัพยากรทางทะเลและชายฝั่ง

๒. เพื่อฟื้นฟูแหล่งระบบนิเวศทางทะเล ที่ได้รับความเสียหายจากขยะปกคลุม บริเวณแนวชายฝั่ง ป่าชายเลน

๓. เพื่อสร้างการมีส่วนร่วมสร้างจิตสำนึกให้กับประชาชน ชุมชน นักเรียน นิสิต นักศึกษา นักท่องเที่ยว และผู้ประกอบการท่องเที่ยว ในการอนุรักษ์ทรัพยากรทางทะเลและชายฝั่งในพื้นที่เป้าหมาย

(๒.๒) สถานภาพของโครงการ

โครงการเดิม โครงการใหม่

(๒.๓) ประเภทของโครงการ

พัฒนา ดำเนินการปกติ

(๒.๔) ระยะเวลาดำเนินโครงการ ๑ ปี

เริ่มต้นปี ต.ค.๒๕๖๔ สิ้นสุดปี ก.ย.๒๕๖๕

(๒.๕) สถานที่ดำเนินโครงการ : (ระบุพื้นที่ดำเนินการ เช่น อำเภอ ตำบล หมู่บ้าน เป็นต้น)

พื้นที่ทะเลชายฝั่งและป่าชายเลนจังหวัดตราด ไม่น้อยกว่า ๖ พื้นที่

(๓) กลุ่มเป้าหมาย และผู้มีส่วนได้ส่วนเสีย

(๓.๑) กลุ่มเป้าหมาย : ชุมชนชายฝั่งและป่าชายเลน

(๓.๒) ผู้มีส่วนได้ส่วนเสีย : ประชาชน นักท่องเที่ยว ผู้ประกอบการ นักเรียน นักศึกษา ตลอดจนประชาชนทั่วไป ทั้งในและนอกพื้นที่

(๔) เป้าหมาย ผลลัพธ์ และผลกระทบโครงการ

(๔.๑) เป้าหมายโครงการ

ตัวชี้วัด

๑. พื้นที่ชุมชนชายฝั่งทะเลและป่าชายเลนได้รับการลดปริมาณขยะและฟื้นฟูทรัพยากรอย่างน้อย ๖ พื้นที่

๒. ประชาชน นักท่องเที่ยว ผู้ประกอบการ นักเรียน นักศึกษา ตลอดจนประชาชนทั่วไปทั้งในและนอกพื้นที่ ได้มีส่วนร่วมไม่น้อยกว่า ๖๐๐ คน

(๔.๒) ผลผลิต

๑. ฟื้นฟูทรัพยากรชายฝั่งทะเลและป่าชายเลน

๒. ฟื้นฟูจิตสำนึกการอนุรักษ์ทรัพยากรอย่างมีส่วนร่วมจากทุกภาคส่วน

(๔.๓) ผลลัพธ์ :

๑. พื้นที่เป้าหมายอย่างน้อย ๖ พื้นที่ได้รับความรู้และได้รับการฟื้นฟูทรัพยากรอย่างมีส่วนร่วม

๒. ประชาชน นักท่องเที่ยว ผู้ประกอบการ นักเรียน นักศึกษา ตลอดจนประชาชนทั่วไปทั้งในและนอกพื้นที่ ได้มีส่วนร่วมไม่น้อยกว่า ๖๐๐ คน ได้รับการปลูกจิตสำนึกอนุรักษ์ฟื้นฟูทรัพยากรร่วมกัน

(๔.๔) ผลกระทบ :

เชิงบวก : ทรัพยากรได้รับการฟื้นฟูและลดปริมาณขยะบริเวณชายฝั่งทะเลและป่าชายเลน
 เชิงลบ : อาจเกิดผลกระทบทางอ้อมกับชุมชนถ้าบริหารจัดการไม่ดี

(๕) แนวทางการดำเนินงาน

(แสดงรายละเอียดกิจกรรมที่จะทำภายใต้โครงการที่จังหวัดเสนอขอ และทำเครื่องหมาย ✓ ลงในช่องระยะเวลาที่จะเริ่มดำเนินงานของแต่ละกิจกรรมสำคัญด้วย)

กิจกรรมย่อย	ระยะเวลาที่จะเริ่มดำเนินการ			
	ต.ค. - ธ.ค. ๖๔	ม.ค. - มี.ค. ๖๕	เม.ย. - มิ.ย. ๖๕	ก.ค. - ก.ย. ๖๕
๑. เก็บขยะทะเลชายฝั่งและป่าชายเลนที่ตกค้างในระบบนิเวศที่สำคัญแบบมีส่วนร่วม จำนวน ๖ พื้นที่	✓	✓	✓	✓

(๖) วิธีการดำเนินงาน ดำเนินการเอง จ้างเหมา

(๗) วงเงินของโครงการ จำนวน ๖๓๕,๐๐๐ บาท
 (ให้กรอกรายละเอียดข้อมูลตามแบบฟอร์มรายละเอียดจำแนกตามงบรายจ่ายด้วย)

(๘) ภารกิจขององค์กรปกครองส่วนท้องถิ่น

- โครงการไม่ใช่ภารกิจขององค์กรปกครองส่วนท้องถิ่น
- โครงการเป็นภารกิจขององค์กรปกครองส่วนท้องถิ่น (ต้องมีเหตุผลความจำเป็นและเกินศักยภาพขององค์กรปกครองส่วนท้องถิ่น)
- มีหนังสือยืนยันจากองค์กรปกครองส่วนท้องถิ่น
- ไม่มีหนังสือยืนยันจากองค์กรปกครองส่วนท้องถิ่น

(๙) ความพร้อมของโครงการ

(๙.๑) พื้นที่ดำเนินโครงการ

- ดำเนินการได้ทันที หมายถึง ได้ศึกษาความเหมาะสมและกำหนดพื้นที่ดำเนินการหรือได้รับอนุญาตตามกฎหมาย และสามารถดำเนินการได้ทันที
- อยู่ในระหว่างเตรียมการ หมายถึง ได้ศึกษาความเหมาะสมและกำหนดพื้นที่ดำเนินการแล้ว แต่อยู่ในระหว่างจัดเตรียมพื้นที่ หรือกำลังแก้ไขปัญหา / อุปสรรคต่างๆ หรือเตรียมการขออนุญาตตามกฎหมาย
- อยู่ในระหว่างศึกษาความเหมาะสม และคัดเลือกพื้นที่ดำเนินการ

(๙.๒) แบบรูปรายการ/ แผนการปฏิบัติงาน

- มี และสมบูรณ์ (ให้ระบุชื่อหน่วยงานเจ้าของรูปแบบรายการที่ใช้)
- มีแต่ยังไม่สมบูรณ์ (ให้ระบุชื่อหน่วยงานเจ้าของรูปแบบรายการที่ใช้)
- ไม่มี

(๙.๓) ความพร้อมของบุคลากร เครื่องมือ และเทคนิคการดำเนินการ

- บุคลากรมีประสบการณ์ ทั้งหมด บางส่วน ไม่มีประสบการณ์
- เครื่องมือดำเนินการ มี พร้อมดำเนินการได้ทันที
 มีบางส่วนและต้องจัดหาเพิ่มเติม
 ไม่มี ต้องจัดหาเพิ่มเติม
- เทคนิคในการบริหารจัดการ มีประสบการณ์สูง
 มีประสบการณ์ปานกลาง
 ไม่มีประสบการณ์

(๙.๔) ผลกระทบสิ่งแวดล้อม

- ผ่านคณะกรรมการสิ่งแวดล้อมแห่งชาติแล้ว
- อยู่ระหว่างการพิจารณาของคณะกรรมการสิ่งแวดล้อมแห่งชาติ
- คณะกรรมการสิ่งแวดล้อมแห่งชาติยังไม่พิจารณา

(๙.๕) รายงานการศึกษาความเหมาะสม (FS)

- ไม่ต้องทำรายงานการศึกษา
- ต้องทำรายงานการศึกษา

(๑๐) วิธีการบริหารจัดการหรือการดูแลบำรุงรักษา เมื่อโครงการแล้วเสร็จ เพื่อให้เกิดความยั่งยืนของโครงการ :

ประเมินผลหลังเสร็จสิ้นกิจกรรม ต่อกรมทรัพยากรทางทะเลและชายฝั่ง เพื่อดำเนินการเสนอมาตรการต่อหน่วยงานที่เกี่ยวข้องต่อไป

(๑๑) ปัญหา อุปสรรคและข้อจำกัด : -

แบบฟอร์มข้อมูลพื้นฐานโครงการของจังหวัด (ระดับกิจกรรมย่อย)

(๑ ชุด : ๑ กิจกรรมหลัก)

ชื่อโครงการ : ถ่ายทอดความรู้และส่งเสริมการผลิตนวัตกรรมการภูมิปัญญาป้าชายเลนเพื่อให้ชุมชนมีรายได้

กิจกรรมหลัก : ถ่ายทอดความรู้และส่งเสริมการผลิตนวัตกรรมการภูมิปัญญาป้าชายเลนเพื่อให้ชุมชนมีรายได้

วงเงิน : ๙๒๙,๓๒๐.- บาท

ยุทธศาสตร์ชาติ : ด้านการเติบโตบนคุณภาพชีวิตที่เป็นมิตรกับสิ่งแวดล้อม

ประเด็นการพัฒนาของจังหวัด/กลุ่มจังหวัด : ประเด็นการพัฒนาที่ ๓ การบริหารจัดการทรัพยากรธรรมชาติและสิ่งแวดล้อมให้มีความอุดมสมบูรณ์และใช้ประโยชน์อย่างยั่งยืน

แผนงาน : เสริมสร้างทรัพยากรธรรมชาติและสิ่งแวดล้อม

หน่วยดำเนินการ : ศูนย์ส่งเสริมการเรียนรู้ทรัพยากรทางทะเลและชายฝั่งที่ ๑
กรมทรัพยากรทางทะเลและชายฝั่ง

ผู้รับผิดชอบ : นายไชยวัฒน์ แสงวิสุทธิ

ตำแหน่ง : ผู้อำนวยการศูนย์ส่งเสริมการเรียนรู้ทรัพยากรทางทะเลและชายฝั่งที่ ๑

สถานที่ติดต่อ เลขที่ ๕๓๙ หมู่ที่ ๘ ตำบลวังกระแจะ อำเภอเมือง จังหวัดตราด

หมายเลขโทรศัพท์ ๐๘๓-๗๙๕๕๙๔๕ , ๐๓๙-๕๑๐๙๖๒

(๑) หลักการและเหตุผล

(๑.๑) ที่มา :

คำว่า พอเพียง หมายถึง ความมีพอรสำหรับดำรงชีวิต เช่น เขาใช้ชีวิตแบบพอเพียงมีการส่งเสริมระบบการผลิตแบบพอเพียงที่เกษตรกรสามารถเลี้ยงตัวเองได้ ดังเช่นที่คนไทยได้น้อมนำหลักปรัชญาเศรษฐกิจพอเพียงที่พระบาทสมเด็จพระเจ้าอยู่หัว ทรงชี้แนะแนวทางการดำเนินชีวิตแก่พสกนิกรชาวไทย เพื่อนำไปเป็นแนวทางปฏิบัติในการดำเนินชีวิตในยามที่ประเทศประสบปัญหาวิกฤติทางเศรษฐกิจใน พ.ศ.๒๕๔๐ โดยรัฐบาลได้น้อมนำเอาปรัชญาแห่งเศรษฐกิจพอเพียง มาเป็นวาระแห่งชาติในการพัฒนาชุมชนและสังคมให้เข้มแข็ง

“ความพอเพียงนี้หมายถึงความพอประมาณ มีเหตุมีผล การเดินสายกลาง รวมถึงความจำเป็นที่ต้องมีระบบภูมิคุ้มกันในตัวที่ดีต่อการรับผลกระทบใด ๆ อันเกิดจากการเปลี่ยนแปลงทั้งภายนอกและภายใน... ทั้งนี้จะต้องอาศัยความรอบคอบ มาใช้ในการวางแผนและดำเนินการทุกขั้นตอน ขณะเดียวกันก็จะ ต้องเสริมสร้างพื้นฐานจิตใจของคนในชาติ... คือ คุณธรรม”

ศูนย์ส่งเสริมการเรียนรู้ทรัพยากรทางทะเลและชายฝั่งที่ ๑ จึงได้เสนอโครงการ“ถ่ายทอดความรู้และส่งเสริมการผลิตนวัตกรรมการภูมิปัญญาป้าชายเลนเพื่อให้ชุมชนมีรายได้” เพื่อเพิ่มศักยภาพของชุมชน โรงเรียนตลอดจนประชาชนผู้เข้าร่วมโครงการ ในการทำกิจกรรมร่วมกันอย่างสร้างสรรค์ เพิ่มศักยภาพ เกิดประโยชน์ต่อการส่งเสริมอาชีพสามารถต่อยอดเป็นอาชีพเสริมรายได้หลักของชุมชน ซึ่งส่งผลต่อรูปแบบการทำงานเป็นกลุ่ม ของกลุ่มเครือข่ายในพื้นที่ เป็นการเปิดโอกาสให้ประชาชนในพื้นที่ ได้รับการเพิ่มพูนความรู้ฝึกประสบการณ์ในการดำเนินกิจกรรมได้รับแนวคิดใหม่ๆ เพื่อนำความรู้จากกิจกรรมการถ่ายทอดความรู้มาพัฒนาให้เกิดการเปลี่ยนแปลงทั้งด้านคุณภาพชีวิตและส่งเสริมการสร้างรายได้ให้กับครอบครัวและชุมชน ประเทศชาติต่อไป

(๑.๒) สรุปสาระสำคัญ

สภาพปัญหา/ความต้องการ: เพื่อส่งเสริมการทำงานอย่างมีส่วนร่วมระหว่างประชาชนกับรัฐบาล เพื่อสร้างอาชีพเพิ่มรายได้ลดรายจ่ายโดยมุ่งเน้นความพอเพียง

ความเร่งด่วน: (ระบุความจำเป็นเร่งด่วน) ลงพื้นที่เพื่อถ่ายทอดความรู้เพื่อให้ชุมชนมีรายได้เพิ่มขึ้น

(๒) ข้อมูลทั่วไปของโครงการ

(๒.๑) วัตถุประสงค์ของโครงการ :

๒.๑.๑ เพื่อเป็นแหล่งถ่ายทอดองค์ความรู้ท้องถิ่นสู่โรงเรียน ชุมชน และบุคคลที่สนใจในการอนุรักษ์และใช้ประโยชน์จากสมุนไพรรักษาโรค

๒.๑.๒ สร้างอาชีพเพิ่มรายได้ในครัวเรือนให้แก่ประชาชนชนโดยมุ่งเน้นความพอเพียง

๒.๑.๓ เพื่อส่งเสริมให้ประชาชนและคนในท้องถิ่นได้รับความรู้และเกิดความตระหนักในการวางแผนภูมิปัญญาท้องถิ่นและวิถีชีวิตดั้งเดิมของชุมชนต่อไป

๒.๑.๔ เพื่อนำกระบวนการที่ได้รับการถ่ายทอดไปสู่การพัฒนาและเพิ่มผลผลิตเพื่อเพิ่มรายได้สู่โรงเรียน ชุมชน และพัฒนาผลิตภัณฑ์ในท้องถิ่นต่อไป

(๒.๒) สถานภาพของโครงการ

โครงการเดิม โครงการใหม่

(๒.๓) ประเภทของโครงการ

พัฒนา ดำเนินการปกติ

(๒.๔) ระยะเวลาดำเนินโครงการ ๑ ปี เริ่มต้นปี ต.ค. ๒๕๖๔ สิ้นสุดปี ก.ย. ๒๕๖๕

(๒.๕) สถานที่ดำเนินโครงการ :

- โรงเรียนที่มีพื้นที่ติดป่าชายเลน เช่น โรงเรียนคลองใหญ่วิทยา
- เครือข่ายชุมชนอ่าวตราด เช่น ชุมชนบ้านยายม่อม ชุมชนแหลมกลัด
- อำเภอในจังหวัดตราดที่มีพื้นที่ติดป่าชายเลนจังหวัดตราด

(๓) กลุ่มเป้าหมาย และผู้มีส่วนได้ส่วนเสีย

- (๓.๑) ประชาชน ชุมชน ในพื้นที่ (๕ อำเภอ)
- (๓.๒) หน่วยงานภาครัฐและเอกชน
- (๓.๓) บ้าน วัด โรงเรียน นักเรียน นักศึกษา ผู้นำชุมชน นักท่องเที่ยว และหน่วยงานที่เกี่ยวข้อง

(๔) เป้าหมาย ผลลัพธ์ และผลกระทบโครงการ

(๔.๑) เป้าหมายโครงการ

ตัวชี้วัด	หน่วย นับ	ปี ๒๕๕๗ แผน (ผล)*	ปี ๒๕๕๘ แผน	ปี ๒๕๕๙ แผน	ปี ๒๕๖๐ แผน
% ความพึงพอใจของผู้ที่ได้รับการถ่ายทอดความรู้	ร้อยละ				๗๕
ประชาชน/ชุมชน มีรายได้เพิ่มขึ้น	ร้อยละ				๑๐

(๔.๒) ผลผลิต

เพิ่มความรู้ให้กับชุมชน โรงเรียน ตลอดจนประชาชนที่สนใจ

(๔.๓) ผลลัพธ์ :

สร้างอาชีพเพิ่มรายได้ในครัวเรือนให้แก่ประชาชนชนโดยมุ่งเน้นความพอเพียง

(๔.๔) ผลกระทบ

เชิงบวก : ชุมชนมีรายได้เพิ่มขึ้น

เชิงลบ : การบริหารจัดการที่ดี ความสามัคคี ทำให้สังคม ชุมชน บริเวณดังกล่าวจะได้รับ

(๕) แนวทางการดำเนินงาน

กิจกรรมย่อย	ระยะเวลาที่จะเริ่มดำเนินการ			
	ต.ค. - ธ.ค. ๖๔	ม.ค. - มี.ค. ๖๕	เม.ย. - มิ.ย. ๖๕	ก.ค. - ก.ย. ๖๕
๑.ถ่ายทอดความรู้และส่งเสริมการผลิต นวัตกรรมภูมิปัญญาป่าชายเลนเพื่อให้ ชุมชนมีรายได้ - วางแผนการทำงาน - จ้างเหมาวิทยากร (วิทยากรบรรยาย กระบวนการผลิตนวัตกรรมภูมิปัญญาป่า ชายเลน) - คัดเลือกชุมชน โรงเรียน/ สถาบันการศึกษาเป้าหมาย - ถ่ายทอดความรู้เทคโนโลยีระหว่าง ชุมชนโรงเรียน/สถาบันการศึกษา (ตั้งแต่ ขั้นตอนการปลูกสมุนไพรรักษาป่าชายเลน การเก็บเกี่ยว จนถึงกระบวนการผลิต)	✓	✓	✓	✓

- งานจัดการและพัฒนาชุมชนท้องถิ่น โรงเรียน/สถาบัน เพื่อเป็นแหล่งเรียนรู้ ท้องถิ่น (จัดทำบอร์ดนิทรรศการ, จัดทำ ป้ายสื่อความหมาย และจัดทำเอกสาร ประกอบ) - รวบรวมสรุป เสนอรายงานต่อ ผู้บริหาร				
---	--	--	--	--

(๖) วิธีการดำเนินงาน ดำเนินการเอง จ้างเหมา

(๗) วงเงินของโครงการ จำนวน ๙๒๙,๓๒๐ บาท

(๘) ภารกิจขององค์กรปกครองส่วนท้องถิ่น

- โครงการไม่ใช่ภารกิจขององค์กรปกครองส่วนท้องถิ่น
- โครงการเป็นภารกิจขององค์กรปกครองส่วนท้องถิ่น (ต้องมีเหตุผลความจำเป็นและเกินศักยภาพของ
องค์กรปกครองส่วนท้องถิ่น)
- มีหนังสือยืนยันจากองค์กรปกครองส่วนท้องถิ่น
- ไม่มีหนังสือยืนยันจากองค์กรปกครองส่วนท้องถิ่น

(๙) ความพร้อมของโครงการ

(๙.๑) พื้นที่ดำเนินโครงการ

- ดำเนินการได้ทันที หมายถึง ได้ศึกษาความเหมาะสมและกำหนดพื้นที่ดำเนินการหรือได้รับอนุญาต
ตามกฎหมาย และสามารถดำเนินการได้ทันที
- อยู่ในระหว่างเตรียมการ หมายถึง ได้ศึกษาความเหมาะสมและกำหนดพื้นที่ดำเนินการแล้ว
แต่อยู่ในระหว่างจัดเตรียมพื้นที่ หรือกำลังแก้ไขปัญหา / อุปสรรคต่างๆ หรือเตรียมการขออนุญาต
ตามกฎหมาย
- อยู่ในระหว่างศึกษาความเหมาะสม และคัดเลือกพื้นที่ดำเนินการ

(๙.๒) แบบรูปรายการ/ แผนการปฏิบัติงาน

- มี และสมบูรณ์ (ให้ระบุชื่อหน่วยงานเจ้าของรูปแบบรายการที่ใช้)
- มีแต่ยังไม่สมบูรณ์ (ให้ระบุชื่อหน่วยงานเจ้าของรูปแบบรายการที่ใช้)
- ไม่มี

(๙.๓) ความพร้อมของบุคลากร เครื่องมือ และเทคนิคการดำเนินการ

- บุคลากรมีประสบการณ์ ทั้งหมด บางส่วน ไม่มีประสบการณ์
- เครื่องมือดำเนินการ มี พร้อมดำเนินการได้ทันที
 มีบางส่วนและต้องจัดหาเพิ่มเติม
 ไม่มี ต้องจัดหาเพิ่มเติม
- เทคนิคในการบริหารจัดการ มีประสบการณ์สูง
 มีประสบการณ์ปานกลาง
 ไม่มีประสบการณ์

(๙.๔) ผลกระทบสิ่งแวดล้อม

- ผ่านคณะกรรมการสิ่งแวดล้อมแห่งชาติแล้ว
- อยู่ระหว่างการพิจารณาของคณะกรรมการสิ่งแวดล้อมแห่งชาติ
- คณะกรรมการสิ่งแวดล้อมแห่งชาติยังไม่พิจารณา

(๙.๕) รายงานการศึกษาความเหมาะสม (FS)

- ไม่ต้องทำรายงานการศึกษา
- ต้องทำรายงานการศึกษา

(๑๐) วิธีการบริหารจัดการหรือการดูแลบำรุงรักษา เมื่อโครงการแล้วเสร็จ เพื่อให้เกิดความยั่งยืนของโครงการ : ประเมินผลหลังเสร็จสิ้นกิจกรรม ต่อจังหวัด เพื่อดำเนินการเสนอมาตรการต่อหน่วยงานที่เกี่ยวข้องต่อไป

(๑๑) ปัญหา อุปสรรคและข้อจำกัด : -

แบบฟอร์มข้อมูลพื้นฐานโครงการของจังหวัด (ระดับกิจกรรมย่อย)

(๑ ชุด : ๑ กิจกรรมหลัก)

ชื่อโครงการ : ปลุกป่าและป้องกันไฟป่า

กิจกรรมหลัก : เพิ่มพื้นที่สีเขียว

วงเงิน : ๘๑๓,๗๕๐ บาท

ยุทธศาสตร์ชาติ : ด้านการเติบโตบนคุณภาพชีวิตที่เป็นมิตรกับสิ่งแวดล้อม

ประเด็นการพัฒนาของจังหวัด/กลุ่มจังหวัด : ประเด็นการพัฒนาที่ ๓_การบริหารจัดการทรัพยากรธรรมชาติและสิ่งแวดล้อมให้มีความอุดมสมบูรณ์และใช้ประโยชน์อย่างยั่งยืน

แผนงาน : เสริมสร้างทรัพยากรธรรมชาติและสิ่งแวดล้อม

หน่วยดำเนินการ : ศูนย์ส่งเสริมการเรียนรู้ทรัพยากรทางทะเลและชายฝั่งที่ ๑

หน่วยร่วมดำเนินการ : กรมทรัพยากรทางทะเลและชายฝั่ง

: กรมทรัพยากรทางทะเลและชายฝั่ง

: สำนักงานทางหลวงชนบทตราด

: องค์การบริหารส่วนตำบลวังกระแจะ

: เรือนจำจังหวัดตราด

ผู้รับผิดชอบ : นายไชยวัฒน์ แสงวิสุทธิ

ตำแหน่ง : ผู้อำนวยการศูนย์ส่งเสริมการเรียนรู้ทรัพยากรทางทะเลและชายฝั่งที่ ๑

สถานที่ติดต่อ : เลขที่ ๕๓๙ หมู่ที่ ๘ ตำบลวังกระแจะ อำเภอเมือง จังหวัดตราด

หมายเลขโทรศัพท์ : ๐๘๓-๗๙๕๔๙๔๕ , ๐๓๙-๕๑๐๙๖๒

(๑) หลักการและเหตุผล

(๑.๑) ที่มา :

ทรัพยากรธรรมชาติและสิ่งแวดล้อมยั่งยืน หมายถึง การจัดการทรัพยากรธรรมชาติให้มีความอุดมสมบูรณ์ใช้อย่างสมดุลมุ่งสร้างใหม่พื้นที่ต้นแบบนิเวศที่ยั่งยืน จังหวัดตราดเน้นการพัฒนาผ่านการบูรณาการความร่วมมือกับภาคีทุกภาคส่วนอย่างเข้มแข็งในการบริหารจัดการทรัพยากรธรรมชาติในระบบนิเวศทางทะเล นิเวศป่าเขา นิเวศชายฝั่ง ให้มีความอุดมสมบูรณ์ พื้นที่ธรรมชาติของจังหวัด โดยเฉพาะป่าชายเลน เน้นการอนุรักษ์เชิงป้องกัน และการใช้ประโยชน์อย่างมีคุณค่าหนุนเสริมการพัฒนา โดยการให้ความสำคัญกับการจัดการที่เข้าถึงและนำมาใช้ให้เกิดประโยชน์สูงสุด ส่งเสริมการจัดการระบบนิเวศธรรมชาติในชุมชน เพื่อเป็นหลักประกัน ที่ยั่งยืนของการพัฒนา ทั้งนี้

ศูนย์ส่งเสริมการเรียนรู้ทรัพยากรทางทะเลและชายฝั่งที่ ๑ ได้เล็งเห็นความสำคัญของปัญหาปริมาณทรัพยากรที่ลดปริมาณลง ส่งผลให้เกิดปัญหาต่อสัตว์ในพื้นที่ซึ่งอาจส่งผลในระยะยาวจึงมีความจำเป็นในการร่วมใจส่งเสริมสนับสนุนสร้างจิตสำนึกในการอนุรักษ์รักษาและเพิ่มปริมาณทรัพยากรให้มากขึ้น เพื่อให้เพียงพอต่อการอยู่อาศัยของสัตว์ในป่าต่อไปอย่างยั่งยืน

(๑.๒) สรุปสาระสำคัญ

สภาพปัญหา/ความต้องการ : เนื่องจากปัจจุบันมีการบุกรุกและเข้าใช้ประโยชน์จากมนุษย์จำนวนมากขึ้น ทั้งเพื่อสร้างอาชีพและเพื่อหาอาหารเพื่อลดรายจ่ายภายในครัวเรือน จึงส่งผลให้สัตว์บางชนิดเช่น ลิงต้องออกจากมาหาอาหารโดยเข้าไปรบกวนบ้านราษฎร เป็นต้น จึงมีความจำเป็นในการร่วมใจปลูกพันธุ์ไม้ให้เพียงพอต่อการลดการเกิดอุบัติเหตุของลิงและลดการเข้าไปรบกวนบ้านราษฎรดังกล่าว

ความเร่งด่วน : จัดหาแหล่งอาหารเพิ่มเติมเพื่อไม่ให้ลิงและสัตว์ชนิดอื่น ๆ ออกมารบกวนบนท้องถนนและไม่รบกวนบ้านราษฎร เพื่อส่งเสริมการอนุรักษ์และฟื้นฟูอย่างยั่งยืน

(๒) ข้อมูลทั่วไปของโครงการ

(๒.๑) วัตถุประสงค์ของโครงการ :

- ๒.๑.๑ เพื่อสร้างแหล่งอาหารให้กับลิงและสัตว์ชนิดอื่น ๆ
- ๒.๑.๒ เพื่อแก้ปัญหาการรบกวนบ้านราษฎรที่อาศัยและลดการเกิดอุบัติเหตุ

(๒.๒) สถานภาพของโครงการ

- โครงการเดิม
- โครงการใหม่

(๒.๓) ประเภทของโครงการ

- พัฒนา
- ดำเนินการปกติ

(๒.๔) ระยะเวลาดำเนินโครงการ ๑ ปี เริ่มต้นปี ต.ค. ๒๕๖๔ สิ้นสุดปี ก.ย. ๒๕๖๕

(๒.๕) สถานที่ดำเนินโครงการ : (ระบุพื้นที่ดำเนินการ เช่น อำเภอ ตำบล หมู่บ้าน เป็นต้น)

บ้านเนินตาแมว – บ้านเก่า หมู่ที่ ๘ ตำบลวังกระแจะ อำเภอเมือง จังหวัดตราด

(๓) กลุ่มเป้าหมาย และผู้มีส่วนได้ส่วนเสีย

- (๓.๑) ราษฎรท้องที่ หมู่ที่ ๘ ตำบลวังกระแจะ อำเภอเมือง จังหวัดตราด
- (๓.๒) ประชาชนทั่วไป

(๔) เป้าหมาย ผลลัพธ์ และผลกระทบโครงการ

(๔.๑) เป้าหมายโครงการ

ตัวชี้วัด จำนวนต้นไม้เพิ่มขึ้น ๑๐๐ %

(๔.๒) ผลผลิต ปริมาณต้นไม้ที่เพิ่มขึ้นทรัพยากรที่อุดมสมบูรณ์ขึ้นอย่างยั่งยืน

(๔.๓) ผลลัพธ์ :

ลิงและสัตว์ชนิดอื่น ๆ ได้รับแหล่งอาหารที่เพิ่มมากขึ้นและทรัพยากรหลากหลายเพิ่มมากขึ้น

(๔.๔) ผลกระทบ

เชิงบวก : เพิ่มเป็นแหล่งอาหารและเพิ่มปริมาณทรัพยากรอย่างยั่งยืน

เชิงลบ : การบริหารจัดการทางตรงและทางอ้อม

(๕) แนวทางการดำเนินงาน

กิจกรรมย่อย	ระยะเวลาที่จะเริ่มดำเนินการ			
	ต.ค. - ธ.ค. ๖๔	ม.ค. - มี.ค. ๖๕	เม.ย. - มิ.ย. ๖๕	ก.ค. - ก.ย. ๖๕

โครงการปลูกป่าและป้องกันไฟป่า กิจกรรม เพิ่มพื้นที่สีเขียว ๑. ดำเนินการสำรวจพื้นที่และ ดำเนินการจ้างเหมา ๒. จัดกิจกรรมร่วมใจปลูกพันธุ์ไม้ เพื่อการอนุรักษ์และยั่งยืน ๓. จัดทำรายงานสรุปผล	√	√	√	√
--	---	---	---	---

(๖) วิธีการดำเนินงาน ดำเนินการเอง จ้างเหมา

(๗) วงเงินของโครงการ จำนวน ๘๑๓,๗๕๐ บาท

(๘) ภารกิจขององค์กรปกครองส่วนท้องถิ่น

- โครงการไม่ใช่ภารกิจขององค์กรปกครองส่วนท้องถิ่น
- โครงการเป็นภารกิจขององค์กรปกครองส่วนท้องถิ่น
 - มีหนังสือยืนยันจากองค์กรปกครองส่วนท้องถิ่น
 - ไม่มีหนังสือยืนยันจากองค์กรปกครองส่วนท้องถิ่น

(๙) ความพร้อมของโครงการ

(๙.๑) พื้นที่ดำเนินโครงการ

- ดำเนินการได้ทันที หมายถึง ได้ศึกษาความเหมาะสมและกำหนดพื้นที่ดำเนินการหรือได้รับอนุญาตตามกฎหมาย และสามารถดำเนินการได้ทันที
- อยู่ในระหว่างเตรียมการ หมายถึง ได้ศึกษาความเหมาะสมและกำหนดพื้นที่ดำเนินการแล้ว แต่อยู่ในระหว่างจัดเตรียมพื้นที่ หรือกำลังแก้ไขปัญหา/อุปสรรคต่าง ๆ หรือเตรียมการขออนุญาตตามกฎหมาย
- อยู่ในระหว่างศึกษาความเหมาะสม และคัดเลือกพื้นที่ดำเนินการ

(๙.๒) แบบรูปรายการ/ แผนการปฏิบัติงาน

- มี และสมบูรณ์ (ให้ระบุชื่อหน่วยงานเจ้าของรูปแบบรายการที่ใช้)
- มีแต่ยังไม่สมบูรณ์ (ให้ระบุชื่อหน่วยงานเจ้าของรูปแบบรายการที่ใช้)
- ไม่มี

(๙.๓) ความพร้อมของบุคลากร เครื่องมือ และเทคนิคการดำเนินการ

- บุคลากรมีประสบการณ์ ทั้งหมด บางส่วน ไม่มีประสบการณ์
- เครื่องมือดำเนินการ มี พร้อมดำเนินการได้ทันที มีบางส่วนและต้องจัดหาเพิ่มเติม ไม่มี ต้องจัดหาเพิ่มเติม
- เทคนิคในการบริหารจัดการ มีประสบการณ์สูง มีประสบการณ์ปานกลาง ไม่มีประสบการณ์

(๙.๔) ผลกระทบสิ่งแวดล้อม

- ผ่านคณะกรรมการสิ่งแวดล้อมแห่งชาติแล้ว

- อยู่ระหว่างการพิจารณาของคณะกรรมการสิ่งแวดล้อมแห่งชาติ
- คณะกรรมการสิ่งแวดล้อมแห่งชาติยังไม่พิจารณา

(๙.๕) รายงานการศึกษาความเหมาะสม (FS)

- ไม่ต้องทำรายงานการศึกษา
- ต้องทำรายงานการศึกษา

(๑๐) วิธีการบริหารจัดการหรือการดูแลบำรุงรักษา เมื่อโครงการแล้วเสร็จ เพื่อให้เกิดความยั่งยืนของโครงการ :
ติดตามและรายงานผลรับผิดชอบดูแลโดยศูนย์ส่งเสริมการเรียนรู้ทรัพยากรทางทะเลและชายฝั่งที่ ๑

(๑๑) ปัญหา อุปสรรคและข้อจำกัด : -

แบบฟอร์มเสนอขออนุมัติโครงการตามแผนปฏิบัติการประจำปีของจังหวัด

ชื่อโครงการ บริหารจัดการและใช้ประโยชน์ทรัพยากรธรรมชาติและสิ่งแวดล้อมอย่างยั่งยืน

กิจกรรมหลัก : การบริหารจัดการแก้ไขปัญหาทรัพยากรทางทะเลและชายฝั่งอย่างยั่งยืน

งบประมาณ : ๓,๖๒๘,๓๐๐ บาท

ยุทธศาสตร์ชาติ : ยุทธศาสตร์ที่ ๕ ด้านการสร้างการเจริญเติบโตบนคุณภาพชีวิตที่เป็นมิตรต่อสิ่งแวดล้อม

ประเด็นการพัฒนาของจังหวัด : ประเด็นการพัฒนาที่ ๓ การบริหารจัดการทรัพยากรธรรมชาติและสิ่งแวดล้อมให้มีความอุดมสมบูรณ์ และใช้ประโยชน์อย่างยั่งยืน

แผนงาน : เสริมสร้างสมดุลทรัพยากรธรรมชาติและสิ่งแวดล้อม

หน่วยดำเนินการ : ศูนย์อนุรักษ์ทรัพยากรทางทะเลจังหวัดตราด สำนักงานทรัพยากรทางทะเลและชายฝั่งที่ ๑

ผู้รับผิดชอบ : นางสาวอมรรพรรณ ผุดวรรณ

ตำแหน่ง: ผู้อำนวยการศูนย์อนุรักษ์ทรัพยากรทางทะเลจังหวัดตราด

สถานที่ติดต่อ : ๕๓๙ หมู่ ๘ ตำบลวังกระแจะ อำเภอเมือง จังหวัดตราด

โทรศัพท์ ๐๙๔ - ๔๖๕๗๙๗๙

(๑) หลักการและเหตุผล

(๑.๑) ที่มา

จากแผนพัฒนาเศรษฐกิจและสังคมแห่งชาติ ฉบับที่ ๑๒ ยุทธศาสตร์ที่ ๔ การเติบโตที่เป็นมิตรกับสิ่งแวดล้อมเพื่อการพัฒนาที่ยั่งยืน นโยบายที่สำคัญของรัฐบาล ข้อ ๙ นโยบายการรักษาความมั่นคงของฐานทรัพยากร และการสร้างสมดุลระหว่างการอนุรักษ์กับการใช้ประโยชน์อย่างยั่งยืน ประเด็นการพัฒนาจังหวัดตราด พ.ศ.๒๕๖๑ - ๒๕๖๕ ประเด็นการพัฒนาที่ ๓ การบริหารจัดการทรัพยากรธรรมชาติและสิ่งแวดล้อม ให้มีความอุดมสมบูรณ์ และใช้ประโยชน์อย่างยั่งยืน

(๑.๒) สรุปสาระสำคัญ

สภาพปัญหา/ความต้องการ

ปัจจุบันประชากรเพิ่มขึ้น การขยายตัวของพัฒนาด้านอุตสาหกรรมการท่องเที่ยวทางทะเล และชายฝั่ง ส่งผลกระทบต่อสิ่งแวดล้อมเสื่อมโทรม เกิดปัญหาขยะบริเวณชายหาด แนวปะการัง สัตว์ทะเลหายาก ได้รับความเสียหายจากการลักลอบทำการประมงผิดกฎหมาย และปัญหาต่าง ๆ ที่เกิดจากการขาดจิตสำนึกและการเห็นความสำคัญของการอนุรักษ์ทรัพยากรทางทะเลและชายฝั่ง

ความเร่งด่วน

ทรัพยากรธรรมชาติทางทะเลและชายฝั่งจะต้องได้รับการแก้ไข จึงมีความจำเป็นต้องได้รับการบริหารจัดการแก้ไขปัญหาทรัพยากรทางทะเลและชายฝั่งอย่างยั่งยืนแบบมีส่วนร่วมของทุกภาคส่วน ศูนย์อนุรักษ์

ทรัพยากรทางทะเลจังหวัดตราด สำนักงานทรัพยากรทางทะเลและชายฝั่งที่ ๑ เป็นหน่วยงานที่มีหน้าที่หลักในการสงวนอนุรักษ์และฟื้นฟูทรัพยากรทางทะเลและชายฝั่ง รวมถึงการเสริมสร้างการมีส่วนร่วมของประชาชนทุกภาคส่วน จึงได้จัดทำแผนปฏิบัติงานโครงการ “การบริหารจัดการแก้ไขปัญหาทรัพยากรทางทะเลและชายฝั่งอย่างยั่งยืน”

(๒) ข้อมูลทั่วไปของโครงการ

(๒.๑) วัตถุประสงค์ของโครงการ

- ๒.๑.๑ ลดปริมาณขยะบริเวณชายหาดและแนวปะการังธรรมชาติ
- ๒.๑.๒ สร้างจิตสำนึกในการอนุรักษ์ทรัพยากรทางทะเลและชายฝั่ง
- ๒.๑.๓ เพื่อป้องกันขยะที่จะสร้างความเสียหายต่อระบบนิเวศป่าชายเลน
- ๒.๑.๔ ป้องกันการใช้ประโยชน์จากทรัพยากรทางทะเลและชายฝั่งอย่างผิดวิธี

(๒.๒) สถานภาพของโครงการ

- โครงการเดิม
- โครงการใหม่

(๒.๓) ประเภทของโครงการ

- พัฒนา
- ดำเนินการปกติ

(๒.๔) ระยะเวลาดำเนินโครงการ ๑ ปี เริ่มต้น ๑ ตุลาคม ๒๕๖๔ สิ้นสุด ๓๐ กันยายน ๒๕๖๕

(๒.๕) สถานที่ดำเนินโครงการ

- บ้านคลองมะขาม ตำบลหาดเล็ก อำเภอคลองใหญ่
- บ้านไม้รูด/บ้านคลองซุด/บ้านคลองตะเคียน ตำบลไม้รูด อำเภอคลองใหญ่
- บ้านสะพานหิน/บ้านปากคลองอ่าวระวะ/บ้านคลองประทุน/บ้านแหลมกลัด ตำบลแหลมกลัด อำเภอเมืองตราด
- บ้านยายม่อม ตำบลแหลมงอบ อำเภอแหลมงอบ
- บ้านอ่าวใหญ่/เกาะกูด/เกาะแรด/เกาะไม้ซี้/เกาะหลายา ตำบลเกาะกูด อำเภอเกาะกูด
- เกาะหมาก/เกาะกระดาศ/เกาะขาม/เกาะระยั้งนอก/เกาะระยั้งใน ตำบลเกาะหมาก อำเภอเกาะกูด

(๓) กลุ่มเป้าหมาย และผู้มีส่วนได้ส่วนเสีย

(๓.๑) กลุ่มเป้าหมาย

นักเรียน นักศึกษา นักท่องเที่ยว ผู้ประกอบการ เอกชน ชุมชนชายฝั่ง ท้องถิ่น และภาคราชการ ในจังหวัดตราด ไม่น้อยกว่า ๒,๐๐๐ คน

(๓.๒) ผู้มีส่วนได้ส่วนเสีย

นักเรียน นักศึกษา นักท่องเที่ยว ผู้ประกอบการ เอกชน ชุมชนชายฝั่ง ท้องถิ่น และภาคราชการ ในจังหวัดตราด

(๔) เป้าหมาย ผลลัพธ์ และผลกระทบโครงการ

(๔.๑) เป้าหมายโครงการ

ตัวชี้วัด	หน่วยนับ	ปี ๒๕๖๔	ปี ๒๕๖๕
ปริมาณขยะบริเวณชายหาดและแนวปะการังธรรมชาติลดลง	กิโลกรัม		๕,๐๐๐
ลดปัญหาขยะที่จะเข้าไปทำลายระบบนิเวศป่าชายเลนด้วยทุ่นกันขยะ	เมตร		๕๐๐
การทำประมงผิดกฎหมายลดลง	เปอร์เซ็นต์		๘๐

๑. ลดปริมาณขยะบริเวณชายหาดและแนวปะการังธรรมชาติได้ไม่น้อยกว่า ๕,๐๐๐ กิโลกรัม

๒. ผู้เข้าร่วมกิจกรรมอนุรักษ์และฟื้นฟูทรัพยากรทางทะเลและชายฝั่งไม่น้อยกว่า ๒,๐๐๐ คน

๓. แนวพื้นที่ป่าชายเลน/ชายฝั่ง ระยะทาง ๕๐๐ เมตร ได้รับการป้องกันจากพายุกันขยะเข้าไปสร้างผลกระทบต่อระบบนิเวศ

๔. พื้นที่จังหวัดตราด ตลอดแนวชายฝั่งระยะทาง ๑๗๘.๑๙ กิโลเมตร ปะการังธรรมชาติ ประมาณ ๑๗,๗๕๘.๑๓ ไร่ หญ้าทะเล ประมาณ ๖,๓๕๐.๑๙ ไร่ ได้รับการติดตามป้องกันการใช้ประโยชน์

(๔.๒) ผลผลิต

ปริมาณปะการังธรรมชาติและสัตว์ทะเลหายากยังคงอยู่มากขึ้น อุดมสมบูรณ์ขึ้น

(๔.๓) ผลลัพธ์

๑. นักท่องเที่ยวเพิ่มมากขึ้น ปะการังธรรมชาติมีความสมบูรณ์สวยงาม สัตว์ทะเลหายากตายน้อยลง
๒. ผู้ที่ได้รับการถ่ายทอดองค์ความรู้เรื่องการจัดการขยะ มีความเข้าใจและสามารถนำไปเผยแพร่ต่อได้
๓. ลดผลกระทบจากขยะที่จะเข้าไปสร้างความเสียหายต่อระบบนิเวศป่าชายเลน
๔. การลักลอบทำการประมงผิดกฎหมายลดลง

(๔.๔) ผลกระทบ :

เชิงบวก : ทรัพยากรทางทะเลและชายฝั่งได้รับการบริหารจัดการอย่างเป็นระบบ

เชิงลบ : ไม่มี

(๕) แนวทางการดำเนินงาน

กิจกรรมย่อย	ระยะเวลาที่จะเริ่มดำเนินการ			
	ต.ค.-ธ.ค. ๖๔	ม.ค.-มี.ค. ๖๕	เม.ย.-มิ.ย. ๖๕	ก.ค.-ก.ย. ๖๕
๑. กิจกรรมเก็บขยะชายหาดและแนวปะการังธรรมชาติ จำนวน ๑๐ ครั้ง - จัดกิจกรรมพื้นที่จังหวัดตราด จำนวน ๑๐ ครั้ง	←			→
๒. กิจกรรมจัดทำพายุกันขยะเข้าพื้นที่ป่าชายเลน/ชายฝั่ง ระยะทาง ๕๐๐ เมตร จำนวน ๑๐ ครั้ง - จัดกิจกรรมพื้นที่จังหวัดตราด	←			→
๓. กิจกรรมติดตามป้องกันการใช้ประโยชน์ทรัพยากรทางทะเลและชายฝั่งอย่างผิดวิธี จำนวน ๑๐ ครั้ง - จัดกิจกรรมพื้นที่จังหวัดตราด จำนวน ๑๐ ครั้ง	←			→

(๖) วิธีการดำเนินงาน

ดำเนินการเอง

จ้างเหมา

(๗) วงเงินของโครงการ จำนวน ๓,๖๒๘,๓๐๐ บาท (สามล้านหกแสนสองหมื่นแปดพันสามร้อยบาทถ้วน)

ปีงบประมาณ	เงินงบประมาณ	เงินนอกงบประมาณ	รวม
๒๕๖๕	๓,๖๒๘,๓๐๐	-	๓,๖๒๘,๓๐๐
รวมทั้งสิ้น	๓,๖๒๘,๓๐๐	-	๓,๖๒๘,๓๐๐

จำแนกตามงบประมาณรายจ่าย

รายการ	งบประมาณ	เงินนอกงบประมาณ
รวมทั้งสิ้น	๓,๖๒๘,๓๐๐	-
งบดำเนินงาน		
- ค่าตอบแทน	-	-

- ค่าใช้สอย	๓,๐๕๗,๐๐๐	-
- ค่าวัสดุ	๕๗๑,๓๐๐	-
งบลงทุน		
- ค่าครุภัณฑ์	-	-
- ค่าที่ดินและสิ่งก่อสร้าง	-	-
งบอุดหนุน	-	-
งบรายจ่ายอื่น	-	-

(๘) ความพร้อมของโครงการ

(๘.๑) พื้นที่ดำเนินโครงการ

- ดำเนินการได้ทันที หมายถึง ได้ศึกษาความเหมาะสมและกำหนดพื้นที่ดำเนินการหรือได้รับอนุญาตตามกฎหมาย และสามารถดำเนินการได้ทันที
- อยู่ในระหว่างเตรียมการ หมายถึง ได้ศึกษาความเหมาะสมและกำหนดพื้นที่ดำเนินการแล้ว แต่อยู่ในระหว่างจัดเตรียมพื้นที่ หรือกำลังแก้ไขปัญหา/อุปสรรคต่าง ๆ หรือเตรียมการขออนุญาตตามกฎหมาย
- อยู่ในระหว่างศึกษาความเหมาะสม และคัดเลือกพื้นที่ดำเนินการ

(๘.๒) แบบรูปรายการ/แผนการปฏิบัติงาน

- มี และสมบูรณ์
- มีแต่ยังไม่สมบูรณ์
- ไม่มี

(๘.๓) ความพร้อมของบุคลากร เครื่องมือ และเทคนิคการดำเนินการ

- บุคลากรมีประสบการณ์ ทั้งหมด บางส่วน ไม่มีประสบการณ์
- เครื่องมือดำเนินการ มีพร้อมดำเนินการได้ทันที มีบางส่วนและต้องจัดหาเพิ่มเติม
- เทคนิคในการบริหารจัดการ ไม่มี ต้องจัดหาเพิ่มเติม
- มีประสบการณ์สูง มีประสบการณ์ปานกลาง ไม่มีประสบการณ์

(๘.๔) ผลกระทบสิ่งแวดล้อม

- ผ่านคณะกรรมการสิ่งแวดล้อมแห่งชาติแล้ว
- อยู่ระหว่างการพิจารณาของคณะกรรมการสิ่งแวดล้อมแห่งชาติ
- คณะกรรมการสิ่งแวดล้อมแห่งชาติยังไม่พิจารณา
- ไม่มีผลกระทบต่อสิ่งแวดล้อม

(๘.๕) รายงานการศึกษาความเหมาะสม (FS)

- ไม่ต้องทำรายงานการศึกษา

□ ต้องทำรายงานการศึกษา

(๙) วิธีการบริหารจัดการหรือการดูแลบำรุงรักษา เมื่อโครงการแล้วเสร็จ เพื่อให้เกิดความยั่งยืนของโครงการ
ศูนย์อนุรักษ์ทรัพยากรทางทะเลจังหวัดตราดเป็นผู้กำกับดูแลบำรุงรักษาร่วมกับชุมชน เมื่อโครงการแล้วเสร็จ

(๑๐) ปัญหา อุปสรรค และข้อจำกัด

ไม่มี

(๑๑) แนวทางแก้ไข

ไม่มี

หัวข้อที่ ๔ การติดตามและประเมินผลแผนการบริหารจัดการทรัพยากรธรรมชาติและสิ่งแวดล้อมของจังหวัด

ในการติดตามและประเมินผลการดำเนินการตามแผนปฏิบัติการเพื่อการบริหารจัดการทรัพยากรธรรมชาติและสิ่งแวดล้อมจังหวัดตราด เพื่อให้เกิดผลลัพธ์ / ผลผลิต ตามตัวชี้วัดที่ได้กำหนดไว้ จึงกำหนดแนวทางการติดตามประเมินผลการดำเนินงาน โดยหน่วยงานผู้รับผิดชอบโครงการเป็นผู้ดำเนินการติดตามประเมินผล และรายงานผลการดำเนินงานเอง

ภาคผนวก ก

รายชื่อหน่วยงานในสังกัดทส. ที่มีแผนปฏิบัติราชการในพื้นที่จังหวัดตราด

๑. สำนักงานทรัพยากรธรรมชาติและสิ่งแวดล้อมจังหวัดตราด
๒. สำนักบริหารพื้นที่อนุรักษ์ที่ ๒ (ศรีราชา)
๓. สำนักบริหารจัดการทรัพยากรป่าไม้ที่ ๙ (ชลบุรี)
๔. สำนักงานทรัพยากรทางทะเลและชายฝั่งที่ ๑
๕. สำนักงานสิ่งแวดล้อมภาคที่ ๑๓ (ชลบุรี)
๖. สำนักงานทรัพยากรน้ำภาค ๖ (ปราจีนบุรี)
๗. สำนักทรัพยากรน้ำบาดาลเขต ๙ (ระยอง)
๘. อุทยานแห่งชาติหมู่เกาะช้าง
๙. อุทยานแห่งชาติน้ำตกคลองแก้ว
๑๐. สถานีควบคุมไฟป่าน้ำตกคลองแก้ว
๑๑. ด้านตรวจสัตว์ป่าคลองใหญ่
๑๒. ศูนย์กู้ภัยอุทยานแห่งชาติที่ ๔ จังหวัดตราด
๑๓. ศูนย์ปฏิบัติการอุทยานแห่งชาติทางทะเลที่ ๔ จังหวัดตราด
๑๔. หน่วยจัดการต้นน้ำคลองสะอาด
๑๕. ฐานปฏิบัติการป้องกันรักษาป่าที่ จบ.๑ (ห้วยสะพานหิน)
๑๖. หน่วยปฏิบัติการพิเศษที่ ๑๓
๑๗. ศูนย์ป่าไม้ตราด
๑๘. หน่วยป้องกันรักษาป่าที่ ตร.๑ (คลองสะอาด)
๑๙. หน่วยป้องกันรักษาป่าที่ ตร.๒ (คลองห้วยแร้ง)
๒๐. หน่วยป้องกันรักษาป่าที่ ตร.๓ (มะนาว)
๒๑. หน่วยป้องกันรักษาป่าที่ ตร.๔ (ด้านชุมพล)
๒๒. สวนป่าด้านชุมพล
๒๓. สถานีเพาะชำกล้าไม้จังหวัดตราด
๒๔. ศูนย์บริหารจัดการทรัพยากรป่าชายเลนจังหวัดตราด
๒๕. ศูนย์อนุรักษ์ทรัพยากรป่าชายเลนที่ ๑ (ด่านเก่า ตราด)
๒๖. ศูนย์ส่งเสริมการเรียนรู้ทรัพยากรทางทะเลและชายฝั่งที่ ๑
๒๗. ศูนย์อนุรักษ์ทรัพยากรทางทะเลจังหวัดตราด
๒๘. ศูนย์วิจัยทรัพยากรป่าชายเลนที่ ๑ (ตราด)
๒๙. สวนป่าท่ากุ่มโนโบรุ อุเมตะ
๓๐. สวนป่าห้วยแร้ง

ภาคผนวก ข

คณะผู้จัดทำ

ที่ปรึกษา

นายบุญช่วย อรรถวรรณ

นางสาวกัญญารัตน์ กลางบุรีรัมย์

ผู้อำนวยการสำนักงานทรัพยากรธรรมชาติและสิ่งแวดล้อมจังหวัดตราด

ผู้อำนวยการส่วนสิ่งแวดล้อม

คณะผู้จัดทำ

นางพัชรา เพิ่มทรัพย์

นางอรุณญา อินทร์พลับ

ผู้อำนวยการส่วนยุทธศาสตร์

นักวิเคราะห์นโยบายและแผนชำนาญการ



สำนักงานทรัพยากรธรรมชาติและสิ่งแวดล้อมจังหวัดตราด
ส่วนยุทธศาสตร์
เลขที่ ๔๕ ซอยท่าเรือจ้าง ๑ ถนนท่าเรือจ้าง
ตำบลวังกระแจะ อำเภอเมือง จังหวัดตราด ๒๓๐๐๐