




แผนพัฒนาจังหวัดตราด พ.ศ. 2561 - 2565
ฉบับทบทวนประจำปีงบประมาณ พ.ศ. 2565



สารบัญ

	หน้า
1. ข้อมูลเพื่อการพัฒนา	
1.1 ข้อมูลพื้นฐานทางกายภาพ	2
1.2 ข้อมูลเชิงเปรียบเทียบ	
1) ด้านเศรษฐกิจ	5
2) ด้านสังคมและความมั่นคง	21
3) ด้านทรัพยากรธรรมชาติและสิ่งแวดล้อม	34
1.3 ประเด็นปัญหาและความต้องการเชิงพื้นที่	38
1.4 ผลการพัฒนาและแก้ไขปัญหาจังหวัดในช่วงที่ผ่านมา	41
2. ประเด็นการพัฒนา	
2.1 บทวิเคราะห์	47
2.2 เป้าหมายการพัฒนาจังหวัด	51
2.3 ตัวชี้วัดความสำเร็จตามเป้าหมายการพัฒนาจังหวัด	53
2.4 ประเด็นการพัฒนาของจังหวัด	53
1) ประเด็นการพัฒนาที่ 1 การพัฒนาความมั่งคั่งทางเศรษฐกิจจากฐาน การท่องเที่ยว การเกษตรครบวงจร การบริการและการค้าชายแดนเชื่อมโยงกับ อาเซียนและนานาชาติที่เติบโตเป็นมิตรกับสิ่งแวดล้อม	53
2) ประเด็นการพัฒนาที่ 2 การเสริมสร้างความมั่นคง ความสงบเรียบร้อย และ ชุมชนเข้มแข็งด้วยหลักปรัชญาของเศรษฐกิจพอเพียง	54
3) ประเด็นการพัฒนาที่ 3 การบริหารจัดการทรัพยากรธรรมชาติและ สิ่งแวดล้อมให้มีความอุดมสมบูรณ์และใช้ประโยชน์อย่างยั่งยืน	55
4) แผนงานโครงการอย่างย่อ	57
3. แบบฟอร์มการจัดทำแผนพัฒนาจังหวัด (พ.ศ. 2561 - 2565) ฉบับทบทวน	
3.1 แบบ จ.1	60
3.2 แบบ จ.1-1	85
ภาคผนวก ก	
ภาคผนวก ข	

1.1 ข้อมูลพื้นฐานทางกายภาพ

1) ที่ตั้ง ขนาดพื้นที่

จังหวัดตราดเป็นจังหวัดชายแดนสุดฝั่งทะเลตะวันออก ประมาณ ละติจูดที่ $11^{\circ} 46'$ เหนือ ลองจิจูด $102^{\circ} 53'$ ตะวันออก มีรูปร่างลักษณะคล้ายหัวช้าง อาณาเขตด้านชายแดนติดกับราชอาณาจักรกัมพูชาทั้งทางบกและทางทะเล ยาว 330.5 กิโลเมตร โดยทางบกติดกับจังหวัดของราชอาณาจักรกัมพูชา ได้แก่ จังหวัดพระตะบอง จังหวัดโพธิ์สัต และจังหวัดเกาะกง ซึ่งมีแนวชายแดนธรรมชาติติดหัวเขาบรรทัดเป็นเส้นแบ่งเขตแดนตลอดแนวยาว 165 กิโลเมตร และแนวอาณาเขตทางทะเลยาว 165.5 กิโลเมตร จังหวัดตราดมีพื้นที่ขนาดเล็กเป็นอันดับ 7 ของภาคตะวันออก และเป็นอันดับที่ 62 ของประเทศ อยู่ห่างจากกรุงเทพมหานครตามเส้นทางหลวงสายใหม่ บางนา-บ้านบึง-แกลง-ตราด ระยะทาง 315 กิโลเมตร มีพื้นที่ทางบก 2,819 ตารางกิโลเมตร (1,761,000 ไร่) พื้นที่ปกครองทางทะเล 7,257 ตารางกิโลเมตร มีเขตติดต่อกับจังหวัดใกล้เคียงและประเทศเพื่อนบ้าน ดังนี้

ทิศเหนือ	ติดกับ	อำเภอขลุ่ย จังหวัดจันทบุรีและราชอาณาจักรกัมพูชา
ทิศใต้	ติดกับ	อ่าวไทยและน่านน้ำทะเลราชอาณาจักรกัมพูชา
ทิศตะวันออก	ติดกับ	ราชอาณาจักรกัมพูชา มีหัวเขาบรรทัดเป็นแนวกันเขตแดน
ทิศตะวันตก	ติดกับ	อำเภอขลุ่ย จังหวัดจันทบุรี

2) ลักษณะภูมิประเทศ

ลักษณะภูมิประเทศ มีอาณาเขตบริเวณที่ประกอบด้วย เทือกเขาสูง อุดมด้วยป่าเบญจพรรณ ป่าดิบ และพื้นน้ำ หมู่เกาะต่างๆ สภาพภูมิประเทศ แบ่งออกเป็น 4 ลักษณะ ได้แก่ อาณาบริเวณที่เป็นแผ่นดิน ภูเขา พื้นน้ำ และทะเล ดังนี้

(1) บริเวณพื้นที่ราบลุ่มแม่น้ำ เหมาะสำหรับปลูกผลไม้ ป่าสนน้ำมัน ทำนาข้าว และการปศุสัตว์

(2) ที่ราบบริเวณเชิงภูเขา บริเวณนี้มีพื้นที่กว้างขวางมาก เป็นพื้นที่ที่เหมาะสมแก่การทำสวนผลไม้ อยางพาราและสับปะรด

(3) บริเวณพื้นที่ภูเขาสูง ส่วนมากมีสภาพเป็นพื้นที่ป่าไม้ พื้นที่เกาะ

(4) ที่ราบต่ำชายฝั่งทะเล และพื้นทะเล บริเวณพื้นที่นี้ประกอบด้วยหมู่เกาะน้อยใหญ่ต่างๆ รวม 52 เกาะ มีป่าชายเลนอย่างหนาแน่น เป็นแหล่งเลี้ยงสัตว์น้ำและแหล่งท่องเที่ยวที่สำคัญของจังหวัด

3) ลักษณะภูมิอากาศ

(1) ฤดูกาล จังหวัดตราดมีอากาศไม่ร้อนจัด หรือหนาวจนเกินไป แต่มีฝนตกชุกมากเพราะมีพื้นที่ติดทะเลและมีภูเขาโอบล้อมจึงทำให้ได้รับอิทธิพลของลมมรสุม แบ่งออกเป็น 3 ฤดู

ฤดูหนาวเป็นเพียงระยะเวลาสั้นๆ ช่วงเดือนตุลาคม - กุมภาพันธ์ ซึ่งเป็นช่วงของมรสุมตะวันออกเฉียงเหนือ พัดปกคลุมประเทศไทย พัดพาเอามวลอากาศเย็นและแห้งจากประเทศจีนเข้ามาปกคลุมประเทศไทย แต่เนื่องจากจังหวัดตราดอยู่ในละติจูดที่ต่ำและมีพื้นที่ติดบริเวณชายฝั่งทะเลซึ่งได้รับอิทธิพลจากลมทะเลทำให้อากาศไม่หนาวเย็นมากนัก อุณหภูมิเฉลี่ยประมาณ 20 องศาเซลเซียส

ฤดูร้อนช่วงระหว่างเดือนกุมภาพันธ์-พฤษภาคม เมื่อเปลี่ยนเข้าสู่ฤดูร้อนอากาศจะร้อนขึ้นแต่ได้รับกระแสลมจากทะเล ทำให้อากาศไม่ร้อนอบอ้าวมากนัก อุณหภูมิโดยเฉลี่ยไม่เกิน 34 องศาเซลเซียส

ฤดูฝนเกิดจากอิทธิพลลมมรสุมตะวันตกเฉียงใต้พัดปกคลุมประเทศไทย ในช่วงเดือนพฤษภาคม - ตุลาคม ของทุกปี ซึ่งจะนำความชื้นขึ้นจากทะเลอันดามันพัดผ่านอ่าวไทยเข้าสู่ภาคตะวันออก ทำให้อากาศชุ่มชื้นมีฝนตกชุกในเกือบทุกพื้นที่

(2) อุณหภูมิ จังหวัดตราดเป็นจังหวัดที่อยู่ใกล้เขตชายฝั่งทะเลจึงได้รับอิทธิพลจากลมทะเล ทำให้อากาศไม่ร้อนจัดนัก ในฤดูร้อนและฤดูหนาวอากาศก็ไม่หนาวจัด อุณหภูมิเฉลี่ยตลอดทั้งปีไม่ค่อยเปลี่ยนแปลงมากนัก โดยมีอุณหภูมิ เฉลี่ยตลอดปี 27.3 องศาเซลเซียส อุณหภูมิสูงสุดเฉลี่ย 31.7 องศาเซลเซียส ส่วนอุณหภูมิต่ำสุดเฉลี่ย 23.6 องศาเซลเซียส อุณหภูมิสูงสุดที่เคยตรวจวัดได้ 38.2 องศาเซลเซียส เมื่อวันที่ 26 มีนาคม 2524 และอุณหภูมิต่ำสุดที่เคยตรวจวัดได้ 13.0 องศาเซลเซียส เมื่อวันที่ 15 มกราคม 2506

(3) ฝน จังหวัดตราดเป็นจังหวัดที่มีฝนตกเกือบตลอดปีและเป็นจังหวัดหนึ่งที่มีปริมาณฝนสูงกว่าจังหวัดอื่น ๆ ของประเทศ พื้นที่ส่วนใหญ่ของจังหวัดตราดมีปริมาณฝนรวมตลอดปีอยู่ในช่วง 3,000-4,000 มิลลิเมตร โดยปริมาณฝนรวมตลอดปีที่ย่ำเยือกคองใหญ่ คือ 4,845.8 มิลลิเมตร โดยมีจำนวนวันฝนตก 196 วัน ช่วงที่มีฝนตก ชุกมากคือในช่วงเดือนมิถุนายนถึงเดือนสิงหาคม โดยปริมาณฝนรวมในช่วงนี้ส่วนใหญ่อยู่ระหว่าง 600-1,000 มิลลิเมตร สำหรับปริมาณฝนสูงที่สุดใน 24 ชั่วโมง ที่เคยตรวจวัดคือ 553.7 มิลลิเมตร ที่สถานีอุตุนิยมวิทยาคลองใหญ่ เมื่อวันที่ 16 สิงหาคม 2513

(4) พายุหมุนเขตร้อน พายุหมุนเขตร้อนที่เคลื่อนเข้าสู่บริเวณจังหวัดตราดส่วนใหญ่เป็นพายุดีเปรสชัน ซึ่งส่งผลให้มีลมแรงและมีฝนตกหนัก พายุดีเปรสชันที่เคลื่อนผ่านเข้ามาในบริเวณจังหวัดตราดส่วนใหญ่มีแหล่งกำเนิดจากทะเลจีนใต้และมหาสมุทรแปซิฟิกเหนือด้านตะวันตก จากสถิติในคาบ 68 ปีตั้งแต่ พ.ศ. 2494 – 2561 พบว่ามีพายุหมุนเขตร้อนเคลื่อนตัวผ่านจังหวัดตราด ทั้งหมด 10 ลูก ซึ่งส่วนใหญ่มีกำลังแรงเป็นพายุดีเปรสชันเคลื่อนตัวผ่านเข้ามาในเดือนกันยายน 3 ลูก (2508) ตุลาคม 5 ลูก (2502, 2503, 2507, 2528, 2535) เดือนพฤศจิกายน 1 ลูก (2523) นอกจากนี้ยังมีพายุที่เคลื่อนเข้าสู่จังหวัดตราดขณะมีกำลังแรงเป็นพายุโซนร้อน จำนวน 1 ลูก ซึ่งอ่อนกำลังลงจากพายุไต้ฝุ่น VAE ในวันที่ 22 ตุลาคม 2495

4) การปกครองและประชากร

(1) ประชากร

จังหวัดตราดมีประชากร 229,958 คน ชาย 113,973 คน หญิง 115,985 คน ความหนาแน่นประชากรกระจายตัวสูงสุดที่ย่ำเยือกคองคือ อำเภอเมืองตราด ร้อยละ 40.77 รองลงมา คือ อำเภอเขาสมิง ร้อยละ 19.57 อำเภอปอไร่ ร้อยละ 15.41อำเภอคลองใหญ่ ร้อยละ 11.08 อำเภอแหลมงอบ ร้อยละ 8.35 อำเภอเกาะช้าง ร้อยละ 3.71 อำเภอเกาะกูด ร้อยละ 1.11

ตาราง จำนวนราษฎรของจังหวัดตราด ณ เดือนธันวาคม 2562

ลำดับที่	ทะเบียนอำเภอ/ท้องถิ่น	ชาย	หญิง	รวม	จำนวนบ้าน	หมายเหตุ
1	อำเภอเมืองตราด	36,153	38,123	74,276	34,363	
2	อำเภอเขาสมิง	20,078	20,206	40,284	17,360	
3	อำเภอแหลมงอบ	6,953	7,113	14,066	5,709	
4	อำเภอคลองใหญ่	7,353	7,345	14,698	5,331	
5	อำเภอปอไร่	9,933	9,152	19,085	7,516	
6	อำเภอเกาะกูด	1,337	1,216	2,553	1,957	
7	อำเภอเกาะช้าง	4,291	4,247	8,538	5,856	
8	เทศบาลเมืองตราด	4,914	5,271	10,185	5,485	
9	ทต.ท่าพริกเนินทราย	3,204	3,461	6,665	2,948	
10	ทต.ตะกวด	1,286	1,335	2,621	1,317	
11	ทต.เขาสมิง	745	732	1,477	610	
12	ทต.แสงตุ้ง	1,600	1,652	3,252	2,331	

ลำดับที่	ทะเบียนอำเภอ/ท้องถิ่น	ชาย	หญิง	รวม	จำนวนบ้าน	หมายเหตุ
13	ทต.แหลมงอบ	884	930	1,814	710	
14	ทต.น้ำเชี่ยว	1,601	1,713	3,314	1,328	
15	ทต.คลองใหญ่	2,664	2,755	5,419	2,430	
16	ทต.พาดเล็ก	2,744	2,615	5,359	1,950	
17	ทต.บ่อพลอย	4,413	4,419	8,832	5,610	
18	ทต.หนองบอน	3,820	3,700	7,520	3,874	
	รวมทั้งจังหวัด	113,973	115,985	229,958	106,685	

ที่มา : ระบบสถิติทางการทะเบียน กรมการปกครอง

ตาราง จำนวนประชากรแยกอายุ จังหวัดตราด ณ เดือนธันวาคม พ.ศ. 2562

อายุ	ชาย	หญิง	รวม	อายุ	ชาย	หญิง	รวม
น้อยกว่า 1 ปี	968	936	1,904	1 ปี	1,088	1,028	2,116
2 ปี	1,082	1,066	2,148	3 ปี	1,046	1,013	2,059
4 ปี	1,229	1,091	2,320	5 ปี	1,237	1,259	2,496
6 ปี	1,266	1,194	2,460	7 ปี	1,413	1,312	2,725
8 ปี	1,299	1,309	2,608	9 ปี	1,298	1,174	2,472
10 ปี	1,303	1,233	2,536	11 ปี	1,395	1,263	2,658
12 ปี	1,386	1,326	2,712	13 ปี	1,405	1,208	2,653
14 ปี	1,372	1,287	2,659	15 ปี	1,445	1,357	2,802
16 ปี	1,329	1,320	2,649	17 ปี	1,416	1,266	2,682
18 ปี	1,408	1,209	2,617	19 ปี	1,549	1,324	2,873
20 ปี	1,463	1,358	2,821	21 ปี	1,307	1,356	2,663
22 ปี	1,504	1,434	2,938	23 ปี	1,534	1,576	3,110
24 ปี	1,690	1,676	3,366	25 ปี	1,589	1,524	3,113
26 ปี	1,561	1,502	3,063	27 ปี	1,611	1,604	3,215
28 ปี	1,568	1,542	3,110	29 ปี	1,546	1,537	3,083
30 ปี	1,562	1,489	3,051	31 ปี	1,563	1,545	3,108
32 ปี	1,557	1,497	3,054	33 ปี	1,471	1,511	2,982
34 ปี	1,587	1,508	3,095	35 ปี	1,567	1,519	3,086
36 ปี	1,704	1,717	3,421	37 ปี	1,722	1,637	3,359
38 ปี	1,635	1,609	3,244	39 ปี	1,700	1,678	3,378
40 ปี	1,733	1,687	3,420	41 ปี	1,616	1,616	3,232
42 ปี	1,700	1,620	3,320	43 ปี	1,625	1,755	3,380
44 ปี	1,728	1,688	3,416	45 ปี	1,660	1,761	3,421
46 ปี	1,610	1,734	3,344	47 ปี	1,732	1,713	3,445
48 ปี	1,666	1,724	3,390	49 ปี	1,667	1,765	3,432
50 ปี	1,632	1,704	3,336	51 ปี	1,676	1,820	3,496
52 ปี	1,639	1,737	3,376	53 ปี	1,589	1,698	3,287
54 ปี	1,586	1,733	3,319	55 ปี	1,547	1,671	3,218
56 ปี	1,489	1,664	3,153	57 ปี	1,508	1,619	3,127
58 ปี	1,418	1,542	2,960	59 ปี	1,448	1,557	3,005
60 ปี	1,303	1,474	2,777	61 ปี	1,278	1,379	2,657
62 ปี	1,076	1,216	2,292	63 ปี	1,048	1,229	2,277
64 ปี	985	1,138	2,123	65 ปี	894	1,069	1,963

อายุ	ชาย	หญิง	รวม	อายุ	ชาย	หญิง	รวม
66 ปี	945	1,058	2,003	67 ปี	883	1,068	1,951
68 ปี	894	936	1,830	69 ปี	761	969	1,730
70 ปี	755	851	1,606	71 ปี	656	780	1,436
72 ปี	614	659	1,273	73 ปี	587	646	1,233
74 ปี	469	582	1,051	75 ปี	506	587	1,093
76 ปี	477	525	1,002	77 ปี	476	566	1,042
78 ปี	435	512	947	79 ปี	380	452	832
80 ปี	374	436	810	81 ปี	333	422	755
82 ปี	330	422	752	83 ปี	279	344	623
84 ปี	193	299	492	85 ปี	187	283	470
86 ปี	156	252	408	87 ปี	151	223	374
88 ปี	141	178	319	89 ปี	95	142	235
90 ปี	86	125	211	91 ปี	72	102	174
92 ปี	55	107	162	93 ปี	39	72	111
94 ปี	41	43	84	95 ปี	19	34	53
96 ปี	28	35	63	97 ปี	20	24	44
98 ปี	21	22	43	99 ปี	11	12	23
100 ปี	9	15	24	มากกว่า 100 ปี	36	29	65

ที่มา : ระบบสถิติทางการทะเบียน กรมการปกครอง

(2) หน่วยการปกครอง

แบ่งการปกครองออกเป็น 7 อำเภอ 38 ตำบล 261 หมู่บ้าน 1 องค์การบริหารส่วนจังหวัด 1 เทศบาลเมือง 13 เทศบาลตำบล และ 29 องค์การบริหารส่วนตำบล

(3) โครงสร้างการบริหารราชการส่วนภูมิภาคและท้องถิ่น

ส่วนราชการในระดับจังหวัดมีหน่วยงาน 2 ลักษณะ คือ หน่วยงานราชการบริหารส่วนภูมิภาคประจำจังหวัดและหน่วยราชการบริหารส่วนกลางในจังหวัด (ที่ขึ้นตรงต่อส่วนกลาง)

หน่วยราชการบริหารส่วนภูมิภาคประจำจังหวัดของจังหวัดตราด มีทั้งสิ้น 34 หน่วยงาน

หน่วยราชการบริหารส่วนกลางในจังหวัด มีทั้งสิ้น 59 หน่วยงาน

หน่วยงานรัฐวิสาหกิจ 10 หน่วยงาน

องค์การมหาชน 1 หน่วยงาน : สำนักงานพื้นที่พิเศษหมู่เกาะช้างและพื้นที่เชื่อมโยง (สพท.1)

องค์กรอิสระ 8 หน่วยงาน ได้แก่ ศาลจังหวัดตราด ศาลเยาวชนและครอบครัวจังหวัดตราด สำนักงานอัยการจังหวัดตราด สำนักงานอัยการคดีเยาวชนและครอบครัวจังหวัดตราด สำนักงานอัยการจังหวัดคุ้มครองสิทธิและช่วยเหลือทางกฎหมายและการบังคับคดีจังหวัดตราด สำนักงานคณะกรรมการเลือกตั้งประจำจังหวัดตราด สำนักตรวจเงินแผ่นดินจังหวัดตราด สำนักงานป้องกันและปราบปรามการทุจริตแห่งชาติ (ป.ป.ช.) ประจำจังหวัดตราด

การจัดองค์กรบริหารส่วนท้องถิ่น มี 3 รูปแบบ 44 แห่ง คือ องค์การบริหารส่วนจังหวัด เทศบาล และองค์การบริหารส่วนตำบล

1.2 ข้อมูลเชิงเปรียบเทียบ

1) ด้านเศรษฐกิจ

(1) ผลิตภัณฑ์มวลรวมจังหวัดตราด (Gross Provincial Product)

ปี พ.ศ. 2561 ผลิตภัณฑ์มวลรวมจังหวัดตราด ณ ราคาประจำปี มีมูลค่า 43,056 ล้านบาท ลดลง 2,911 ล้านบาท เมื่อเทียบกับปี พ.ศ. 2560 ที่มีมูลค่า 45,967 ล้านบาท ปัจจัยหลักมาจากการลดลงของการผลิตทั้งในภาคเกษตรและภาคนอกเกษตร โดยภาคเกษตร สาขาเกษตรกรรมการป่าไม้และการประมงลดลงจากปี 2560 ภาคนอกเกษตร ลดลงทั้งภาคอุตสาหกรรมและภาคบริการ

การผลิตภาคเกษตร มีสัดส่วนร้อยละ 43.68 มูลค่าการผลิต ณ ราคาประจำปี เท่ากับ 18,807 ล้านบาท ลดลง 3,084 ล้านบาท เมื่อเทียบกับปี 2560 ที่มีมูลค่า 21,891 ล้านบาท ปัจจัยหลักมาจากสาขาการผลิตหลัก ได้แก่ สาขาเกษตรกรรม การป่าไม้และการประมง ลดลงร้อยละ 10.66 อัตราการขยายตัวของการผลิตภาคเกษตร ลดลงร้อยละ 10.66 เมื่อเทียบกับปี 2560

การผลิตภาคนอกเกษตร มีสัดส่วนร้อยละ 56.32 มูลค่าการผลิต ณ ราคาประจำปี เท่ากับ 24,249 ล้านบาท เพิ่มขึ้น 172 ล้านบาท เมื่อเทียบกับปี 2560 ที่มีมูลค่า 24,077 ล้านบาท การผลิตภาคนอกเกษตรลดร้อยละ 0.25 เป็นผลมาจากสาขาการขนส่งและการขายปลีก การซ่อมแซมยานยนต์และจักรยานยนต์ ลดลงร้อยละ 10.03 เมื่อเทียบกับปี 2560 ในขณะที่สาขาการขนส่งและสถานีเก็บสินค้า สาขาที่พักแรมและบริการด้านอาหาร และสาขากิจกรรมทางการเงินและการประกันภัยขยายตัวได้ดี

ผลิตภัณฑ์จังหวัดต่อหัว (GPP Per capita) ของจังหวัดตราดในปี 2561 เท่ากับ 161,322 บาทต่อหัว ลดลงจาก 173,879 บาทต่อหัว หรือลดลงร้อยละ 7.22 เมื่อเทียบกับปี 2560

ตาราง ผลิตภัณฑ์มวลรวมจังหวัด ณ ราคาประจำปีจำแนกตามสาขาการผลิต จังหวัดตราด พ.ศ. 2556 – 2561
Gross Provincial Product at Current Market Prices by Industrial Origin, Trat Province: 2013 – 2018

สาขาการผลิต	2556	2557	2558	2559r	2560r	2561p
	(2013)	(2014)	(2015)	(2016r)	(2017r)	(2018p)
ภาคเกษตร	17,516	17,932	16,918	16,199	21,891	18,807
สาขาเกษตรกรรม การป่าไม้และการประมง	17,516	17,932	16,918	16,199	21,891	18,807
ภาคนอกเกษตร	17,466	18,781	19,953	21,230	24,077	24,249
ภาคอุตสาหกรรม	2,207	2,270	2,392	2,584	3,436	3,368
สาขาการทำเหมืองแร่และเหมืองหิน	34	38	69	133	142	171
สาขาอุตสาหกรรม	1,567	1,568	1,667	1,755	2,552	2,510
สาขาไฟฟ้า ก๊าซไอน้ำและระบบปรับอากาศ	548	577	549	573	594	537
สาขาการจัดการน้ำ การจัดการและการบำบัดน้ำเสียของเสียและสิ่งปฏิกูล	58	87	107	123	148	151
ภาคบริการ	15,259	16,512	17,561	18,646	20,641	20,881
สาขาก่อสร้าง	998	1,153	1,317	1,458	1,348	1,394
สาขาการขนส่งและการขายปลีก การซ่อมยานยนต์และจักรยานยนต์	4,019	4,528	4,930	5,196	6,602	5,943
สาขาการขนส่งและสถานีเก็บสินค้า	2,260	2,759	2,748	2,766	2,736	2,926
สาขาที่พักแรมและบริการด้านอาหาร	1,694	1,748	2,017	2,238	2,493	2,804
สาขาข้อมูลข่าวสารและการสื่อสาร	181	199	223	202	237	253
สาขากิจกรรมทางการเงินและการประกันภัย	1,184	1,354	1,439	1,595	1,641	1,722
สาขากิจกรรมอสังหาริมทรัพย์	888	865	879	1,030	1,212	1,248
สาขากิจกรรมทางวิชาชีพ วิทยาศาสตร์และเทคโนโลยี	18	20	21	24	25	27

สาขาการผลิต	2556	2557	2558	2559r	2560r	2561p
	(2013)	(2014)	(2015)	(2016r)	(2017r)	(2018p)
สาขากิจกรรมการบริหารและการบริการสนับสนุน (การให้เช่า การจ้างงาน การจัดทำท่องเที่ยว บริการรักษาความปลอดภัยและการสืบสวน บริการสำหรับอาคารฯ)	247	235	251	257	298	340
สาขาบริหารราชการแผ่นดิน การป้องกันประเทศ และการประกันสังคมภาคบังคับ	1,293	976	1,082	1,123	1,180	1,246
สาขาการศึกษา	1,335	1,466	1,386	1,412	1,444	1,382
สาขากิจกรรมด้านสุขภาพและงานสังคมสงเคราะห์	910	973	1,021	1,083	1,156	1,270
สาขาศิลปะความบันเทิงและบันเทิงนาการ	45	44	46	57	69	90
สาขาบริการอื่นๆ	187	190	199	205	199	235
ผลิตภัณฑ์มวลรวมจังหวัด	34,981	36,714	36,872	37,429	45,967	43,056
ผลิตภัณฑ์มวลรวมจังหวัดต่อคน (บาท)	137,460	142,900	142,155	142,935	173,879	161,322
ประชากร (1,000 คน)	254	257	259	262	264	267

ตาราง อัตราการขยายตัวและโครงสร้างรายได้จากการผลิต รายสาขา

สาขาการผลิต	อัตราการขยายตัวที่แท้จริง		โครงสร้าง ณ ราคาประจำปี	
	2560	2561	2560	2561
ภาคเกษตร	25.42	-10.66	47.62	43.68
สาขาเกษตรกรรมการป่าไม้และการประมง	25.42	-10.66	47.62	43.68
ภาคนอกเกษตร	10.71	-0.25	52.38	56.32
ภาคอุตสาหกรรม	28.17	-0.97	7.47	7.82
สาขาการทำเหมืองแร่และเหมืองหิน	3.25	21.16	0.31	0.40
สาขาอุตสาหกรรม	39.75	-3.03	5.55	5.83
สาขาไฟฟ้าก๊าซไอน้ำและระบบปรับอากาศ	2.49	1.31	1.29	1.25
สาขาการจัดการน้ำการจัดการและการบำบัดน้ำเสียของเสียและสิ่งปฏิกูล	9.41	4.10	0.32	0.35
ภาคบริการ	8.29	-0.13	44.90	48.50
สาขาก่อสร้าง	-9.00	1.82	2.93	3.24
สาขาการขายส่งและการขายปลีกการซ่อมยานยนต์และจักรยานยนต์	24.80	-10.03	14.36	13.80
สาขาการขายส่งและสถานที่เก็บสินค้า	-2.54	7.90	5.95	6.80
สาขาที่พักแรมและบริการด้านอาหาร	3.83	6.46	5.42	6.51
สาขาข้อมูลข่าวสารและการสื่อสาร	12.03	9.42	0.52	0.59
สาขากิจกรรมทางการเงินและการประกันภัย	4.24	4.09	3.57	4.00

สาขาการผลิต	อัตราขยายตัวที่แท้จริง		โครงสร้าง ณ ราคาประจำปี	
	2560	2561	2560	2561
สาขากิจกรรมมอสังหาริมทรัพย์	17.80	2.42	2.64	2.90
สาขากิจกรรมทางวิชาชีพวิทยาศาสตร์และเทคโนโลยี	3.76	5.17	0.06	0.06
สาขากิจกรรมการบริการและการบริการสนับสนุน (การให้เช่า การจ้างงาน การจัดหาท่องเที่ยว บริการรักษาความปลอดภัยและการสืบสวน บริการสำหรับอาคาร)	13.72	12.52	0.65	0.79
สาขาบริหารราชการแผ่นดิน การป้องกันประเทศ และการประกันสังคมภาคบังคับ	1.77	2.80	2.57	2.89
สาขาการศึกษา	-0.37	-6.51	3.14	3.21
สาขากิจกรรมด้านสุขภาพและงานสังคมสงเคราะห์	3.89	7.39	2.52	2.95
สาขาศิลปะความบันเทิงและนันทนาการ	18.80	30.68	0.15	0.21
สาขาบริการอื่นๆ	-3.06	15.69	0.43	0.55
Gross provincial product (CVMs)	17.1	-5.2	100.00	100.00

ที่มา : สำนักงานคลังจังหวัดตราด

(2) การผลิตที่สำคัญ

(2.1) การเกษตร

1) ครัวเรือนเกษตรกร จังหวัดตราดมีจำนวนครัวเรือนเกษตรกร ทั้งหมด 19,641 ครัวเรือน คิดเป็นร้อยละ 25.15 ของจำนวนครัวเรือนทั้งหมด โดยอำเภอที่มีร้อยละของจำนวนครัวเรือนเกษตรกรต่อครัวเรือนทั้งหมดสูงสุด คือ อำเภอบ่อไร่ ร้อยละ 38.01 รองลงมาคือ อำเภอแหลมงอบ ร้อยละ 35.79 อำเภอเขาสมิง ร้อยละ 35.00 อำเภอเมืองตราด ร้อยละ 20.86 อำเภอเกาะกูด ร้อยละ 14.21 อำเภอเกาะช้าง ร้อยละ 11.77 และอำเภอคลองใหญ่ ร้อยละ 9.92 ตามลำดับ

ตาราง จำนวนครัวเรือนเกษตรกรของจังหวัดตราด ปี 2562

อำเภอ	จำนวนครัวเรือน ¹	จำนวนครัวเรือนเกษตรกร ²	ร้อยละจำนวนครัวเรือนเกษตรกร/ครัวเรือนทั้งหมด
1. เมืองตราด	34,363	7,169	20.86
2. เขาสมิง	17,360	6,076	35.00
3. แหลมงอบ	5,709	2,043	35.79
4. คลองใหญ่	5,331	529	9.92
5. บ่อไร่	7,516	2,857	38.01
6. เกาะกูด	1,957	278	14.21
7. เกาะช้าง	5,856	689	11.77
รวม	78,092	19,641	25.15

ที่มา : 1.ระบบสถิติทางการทะเบียน กรมการปกครอง 2. สำนักงานเกษตรจังหวัดตราด

2) การใช้ที่ดินเพื่อการเกษตร ในปี 2562 พื้นที่การเกษตรของจังหวัดตราด มีจำนวน 613,312 ไร่ คิดเป็นร้อยละ 34.81 ของพื้นที่ทั้งหมด โดยอำเภอที่มีการใช้ที่ดินเพื่อการเกษตรสูงสุด คือ อำเภอเขาสมิง ประมาณ 208,816 ไร่ รองลงมาคือ อำเภอเมืองตราด ประมาณ 202,802 ไร่ อำเภอบ่อไร่ ประมาณ 112,567 ไร่ อำเภอแหลมงอบ ประมาณ 54,222 ไร่ อำเภอเกาะช้าง ประมาณ 16,355 ไร่ อำเภอเกาะกูด ประมาณ 15,308 ไร่ และอำเภอคลองใหญ่ ประมาณ 6,171 ไร่ ตามลำดับ

ตาราง การใช้ที่ดินเพื่อการเกษตรแยกตามรายอำเภอ จังหวัดตราด ปี 2562

อำเภอ	พื้นที่ทำการเกษตร (ไร่)							ประมง เพาะเลี้ยง ³	รวม
	ที่นา ¹	พืชไร่ ¹	สวนผลไม้ ¹	ไม้ดอก ใช้ประดับ	พืชผัก ¹	ไม้ยืนต้น ¹	เลี้ยงสัตว์ ²		
1. เมืองตราด	13,266	11,507	26,224	-	4,024	142,441	1,902	3,438.24	202,802.24
2. เขาสมิง	192	4,958	89,933	-	465	109,028	3,200	1,040.98	208,816.98
3. แหลมงอบ	338	5,099	4,513	-	61	41,549	715	1,947	54,222
4. คลองใหญ่	43	-	971	-	4	4,439	126	588.23	6171.23
5. บ่อไร่	356	3,601	21,022	-	137	85,151	2,088	212.24	112,567.24
6. เกาะกูด	-	-	56	-	-	15,202	50	-	15,308
7. เกาะช้าง	-	-	1,305	-	-	14,727	75	298.49	16,355.49
รวม	14,195	25,165	144,024	-	4,691	412,537	8,156	7,475.18	616,243.18

ที่มา : 1. สำนักงานเกษตรจังหวัด 2. สำนักงานปศุสัตว์จังหวัดตราด 3. สำนักงานประมงจังหวัดตราด

3) สินค้าเกษตรที่สำคัญของจังหวัด

ด้านพืช พืชเศรษฐกิจที่สำคัญของจังหวัดตราด ได้แก่ ทุเรียน มังคุด เงาะ ลองกอง ยางพารา ปาล์มน้ำมัน ข้าวนาปี สับปะรดโรงงาน และ สับปะรดตราดสีทอง โดยพืชที่มีพื้นที่ปลูกมากที่สุด ได้แก่ ยางพารา 337,707 ไร่ พืชที่ให้ผลผลิตสูงสุด ได้แก่ ปาล์มน้ำมัน 172,293 ตัน พืชที่ให้ผลผลิตเฉลี่ยสูงสุด (กก./ไร่) ได้แก่ สับปะรดโรงงาน 3,605 กก./ไร่ พืชที่มีราคาสูงสุด (บาท/กก.) ได้แก่ ทุเรียน 95 บาท/กก. และพืชที่มีมูลค่าผลผลิตสูงสุด ได้แก่ ทุเรียน 4,575 ล้านบาท

ตาราง มูลค่าสินค้าเกษตรที่สำคัญด้านพืช ปี 2562

ชนิดสินค้า	พื้นที่ปลูก (ไร่)	ผลผลิต (ตัน)	ผลผลิตเฉลี่ย (กก./ไร่)	ราคาที่เกษตรกร ขายได้ (บาท/กก.)	มูลค่าผลผลิตตาม ราคาที่เกษตรกรขายได้ (ล้านบาท)
ทุเรียน	๔๐,๔๓๙	๔๘,๓๕๘	๓,๘๔๖	๙๕	๔,๕๗๕.๐๓
มังคุด	๓๘,๙๒๓	๓๙,๖๒๗	๙๒๙	๕๕	๓,๙๐๙.๘๘
เงาะ	๕๒,๕๙๐	๘๖,๘๘๖	๓,๙๖๒	๒๗	๒,๓๙๕.๙๒
ลองกอง	๘,๒๙๗	๓,๘๙๓	๔๖๙	๓๐	๑๑๕.๒๙
ยางพารา	๓๓๗,๙๐๗	๖๐,๘๘๘	๒๐๙	๒๓.๓๒	๓,๓๙๗.๘๘
ปาล์มน้ำมัน	๖๓,๘๑๑	๑๗๖,๒๙๓	๒,๘๑๙	๒.๙๕	๕๐๘.๒๖
ข้าวนาปี	๑๙,๔๑๕	๖,๓๖๓	๔๙๗	๙.๕๐	๖๐.๘๓
สับปะรดโรงงาน	๖,๒๑๙	๒๐,๙๓๙	๓,๖๐๕	๓.๒๓	๖๖.๕๗
สับปะรดตราดสีทอง	๑๖,๐๐๓	๕๙,๘๘๘	๓,๕๕๖	๓๐.๐๙	๕๖๖.๓๖

ที่มา : สำนักงานเกษตรและสหกรณ์จังหวัดตราด ข้อมูล ณ วันที่ 31 ธันวาคม 2562

ด้านปศุสัตว์ พบว่าในปี พ.ศ. 2562 มีจำนวนเกษตรกรลดลงจากช่วงปี พ.ศ. 2559 - 2561 อย่างต่อเนื่อง โดยลดลงจากปี พ.ศ. 2561 ร้อยละ 3.1 และจำนวนผลผลิตลดลงจากปี พ.ศ. 2561 ร้อยละ 3.85

สินค้าเกษตรที่สำคัญด้านปศุสัตว์ของจังหวัดตราด ได้แก่ ไข่ไก่ ไข่เป็ด ไก่พื้นเมือง ไก่ไข่ สุกร และ เป็ดไข่ โดยไข่ไก่มีปริมาณการผลิตสูงสุด และสุกรมีมูลค่าผลผลิตสูงสุด

ตารางเครื่องชี้ภาวะปริมาณผลผลิตหมวดปศุสัตว์

รายการ	ปี							
	2559		2560		2561		2562	
	เกษตรกร	จำนวน	เกษตรกร	จำนวน	เกษตรกร	จำนวน	เกษตรกร	จำนวน
ไข่ไก่	219	1,519	256	1,806	233	2,043	186	1,612
ไข่เป็ด	-	-	-	-	-	-	-	-
ไก่พื้นเมือง	103	660	107	761	91	883	85	699
สุกร	116	61,196	123	71,759	108	82,309	82	83,984
ไก่ไข่	4,245	497,951	4,383	625,911	4,321	671,373	4,278	643,495
เป็ด	309	13,546	335	14,112	299	16,619	269	13,604
แพะ	36	428	42	441	26	236	21	276
แกะ	7	94	11	138	11	135	10	141
รวม	5,035	575,394	5,257	714,928	5,089	773,598	4,931	743,811

ตาราง มูลค่าสินค้าเกษตรที่สำคัญด้านปศุสัตว์

ปีการผลิต	ชนิดสัตว์	ปริมาณการผลิต	ราคา(บาท/กก./ฟอง)	มูลค่าผลผลิต (บาท)
2559	ไข่ไก่	334,119	38 บาท/2.0 กก.	25,393,044
	ไข่เป็ด	96,583	95 บาท/1.7 กก.	15,598,154
	ไก่พื้นเมือง	67,249	3.00 บาท/285 ฟอง	57,497,895
	สุกร	61,196	65 บาท/95 กก.	377,885,300
	เป็ดไข่	7,808	4.50 บาท/250 ฟอง	8,784,000
2560	ไข่ไก่	502,800	32 บาท/2.0 กก.	32,179,200
	ไข่เป็ด	105,051	80 บาท/1.7 กก.	14,286,936
	ไก่พื้นเมือง	58,550	2.30 บาท/285 ฟอง	38,379,525
	สุกร	73,861	49 บาท/95 กก.	343,822,955
	เป็ดไข่	8,252	3.70 บาท/250 ฟอง	7,633,100
2561	ไข่ไก่	496,573	55 บาท/2.0 กก.	54,623,030
	ไข่เป็ด	107,602	85 บาท/1.7 กก.	15,548,489
	ไก่พื้นเมือง	67,193	2.30 บาท/285 ฟอง	44,045,011
	สุกร	82,309	56 บาท/95 กก.	437,883,880
	เป็ดไข่	10,900	4.00 บาท/250 ฟอง	10,900,000
2562	ไข่ไก่	1,046,250	30 บาท/2.0 กก.	62,775,000
	ไข่เป็ด	114,040	90 บาท/1.7 กก.	17,448,120
	ไก่พื้นเมือง	126,395	2.7 บาท/300 ฟอง	102,379,950
	สุกร	150,603	71 บาท/95 กก.	1,015,817,235
	เป็ดไข่	8,031	4.00 บาท/280 ฟอง	8,994,720

ที่มา : สำนักงานปศุสัตว์จังหวัดตราด

ด้านประมง

- การประมงทะเล ในปี 2562 จังหวัดตราด มีครัวเรือนประมงทะเล 4,165 ครัวเรือน มีเรือประมงจำนวน 2,065 ลำ แบ่งเป็นประมงเรือพาณิชย์ 765 ลำ และเรือประมงพื้นบ้าน 1,300 ลำ (ข้อมูล ณ วันที่ 12 ธ.ค 62) สัตว์น้ำที่จับได้ส่วนใหญ่ เป็น ปลากระตัก หมึก ปลาหนวดดิน กุ้งทะเล และปูม้า เป็นต้น และมีธุรกิจต่อเนื่องจากการประมง ได้แก่ โรงน้ำแข็ง 10 โรง โรงงานห้องเย็น 3 แห่ง โรงงานน้ำปลา 4 แห่ง โรงงานปลาป่น 1 แห่ง ตู้ค่อเรือ 6 แห่ง คานเรือ 7 แห่ง ท่าเทียบเรือทั้งขนาดใหญ่และขนาดเล็ก 47 แห่ง นอกจากนี้ยังมีการแปรรูปผลิตภัณฑ์สัตว์น้ำพื้นบ้าน เช่น ทำกะปิ กุ้งแห้งและปลาเค็ม ปลากระตักตากแห้ง และได้มีการจัดสร้างแหล่งอาศัยสัตว์ทะเลขนาดใหญ่ 2 แห่ง และขนาดเล็ก จำนวน 39 แห่ง กระจายทั่วไปในเขตทะเลชายฝั่ง

- การประมงน้ำจืด จังหวัดตราด มีครัวเรือนประมงน้ำจืด 247 ครัวเรือน ผลผลิตจากการประมงน้ำจืดค่อนข้างน้อย เมื่อเทียบกับการประมงทะเล ซึ่งผลผลิตได้จากแม่น้ำตราด แม่น้ำเวฬุและลำคลองอ่างเก็บน้ำต่างๆ ในปี 2560 มีผลผลิตจากการจับสัตว์น้ำ จำนวน 75.5 ตัน คิดเป็นมูลค่าปีละประมาณ 3.93 ล้านบาท

- การเพาะเลี้ยงสัตว์น้ำชายฝั่ง จังหวัดตราด มีพื้นที่เหมาะสมต่อการเพาะเลี้ยงสัตว์น้ำชายฝั่ง เพราะ มีสภาพแวดล้อมเหมาะสม มีชายฝั่งทะเลยาวถึง 165 กิโลเมตร และมีคุณภาพน้ำทะเลดี ทำให้สามารถเพาะเลี้ยงสัตว์น้ำได้หลายประเภท ทั้ง กุ้ง, ปลา, หอย, และปู แต่ผลผลิตส่วนใหญ่มูลค่ากว่าร้อยละ 90 ได้จากการเพาะเลี้ยงกุ้งทะเล (กุ้งขาวแวนนาไม) มีปริมาณการจับ ปี 2562 จำนวน 18,828.38 ตัน คิดเป็นมูลค่า 3,134.23 ล้านบาท

- การเพาะเลี้ยงสัตว์น้ำจืด จังหวัดตราด สภาพพื้นที่โดยรวมไม่เหมาะต่อการเลี้ยงสัตว์น้ำจืดเชิงพาณิชย์ และประชาชนส่วนใหญ่ไม่นิยมบริโภคสัตว์น้ำจืด เกษตรกรที่เลี้ยงสัตว์น้ำจืดส่วนใหญ่เลี้ยงไว้บริโภคในครัวเรือน สัตว์น้ำจืดที่สำคัญทางเศรษฐกิจของจังหวัดตราด คือ จระเข้ ปี 2562 ปริมาณการเลี้ยง จำนวน 9,386 ตัว คิดเป็นมูลค่าประมาณ 24.73 ล้านบาท และปลาจืด มีปริมาณการจับ จำนวน 490.30 ตัน คิดเป็นมูลค่า 24.155 ล้านบาท

ตาราง มูลค่าสินค้าเกษตรที่สำคัญด้านประมง

ปีการผลิต	ชนิดประมง	ปริมาณการผลิต (กก.)	ราคา (บาท/กก.)	มูลค่าผลผลิต (บาท)
2558	กุ้งกุลาดำ	1,980	165	326,700
	กุ้งขาว	20,877,688	163.92	3,422,334,391
	หอยนางรม	800,000	8	6,400,000
2559	กุ้งกุลาดำ	-	-	-
	กุ้งขาว	21,034,060	200	4,210,334,395
	หอยนางรม	800,000	9	6,300,000
2560	กุ้งกุลาดำ	10710	-	942650-
	กุ้งขาว	18,828,266.92	200	3,606,794,420
	หอยนางรม	450,000	18	6,750,000
	ปลาทะเล (ปลาเก๋า ปลากระพงขาว)	14000	180	2,520,000
2561	ปลาน้ำจืด	519.96	182.48	94,887,370
	กุ้งขาว	18,828,381	166.46	3,134,228,219
	หอยนางรม	3840	12	46,080,000
	หอยแมลงภู่	2160	20	43,200,000

ปีการผลิต	ชนิดประมง	ปริมาณการผลิต (กก.)	ราคา (บาท/กก.)	มูลค่าผลผลิต (บาท)
2562	กุ้งกุลาดำ	-	-	-
	กุ้งขาว	14,285,332	200	2,867,599,191
	หอยนางรม	3,840,000	15	5,760,000
	หอยมดแดง	2,160,000	18	3,888,000

ที่มา : สำนักงานประมงจังหวัดตราด

4) สถาบันเกษตรกรและองค์กรเกษตรกร

ประเภทสหกรณ์และจำนวนสมาชิก จังหวัดตราดมีสหกรณ์ 2 ประเภท ได้แก่ สหกรณ์ภาคการเกษตร และสหกรณ์นอกภาคการเกษตร โดยในปี พ.ศ. 2562 มีจำนวนสหกรณ์ทั้งหมด 56 แห่ง สมาชิกทั้งหมด 53,614 ราย แบ่งเป็นสหกรณ์ภาคการเกษตรจำนวน 35 แห่ง สมาชิก 24,226 ราย และสหกรณ์นอกภาคการเกษตรจำนวน 21 แห่ง สมาชิก 29,388 ราย

ตาราง ประเภทสหกรณ์และจำนวนสมาชิก ปี 2562

ประเภทสหกรณ์	จำนวนสหกรณ์ (แห่ง)	จำนวนสมาชิก (ราย)
สหกรณ์ภาคการเกษตร	35	24,226
สหกรณ์นอกภาคการเกษตร	21	29,388
รวม	56	53,614

ที่มา : สหกรณ์จังหวัดตราด

กลุ่มเกษตรกรจังหวัดตราด ประกอบด้วย กลุ่มเกษตรกร จำนวน 22 กลุ่ม สมาชิก 4,201 คน กลุ่มแม่บ้านเกษตรกร จำนวน 120 กลุ่ม สมาชิก 7,653 คน กลุ่มยุวเกษตรกร จำนวน 25 กลุ่ม สมาชิก 564 คน และกลุ่มวิสาหกิจชุมชน จำนวน 222 แห่ง สมาชิก 3,086 คน

ตาราง จำนวนและสมาชิกสถาบันเกษตรกรจังหวัดตราด ปี 2563

อำเภอ	กลุ่มเกษตรกร ¹		กลุ่มแม่บ้านเกษตรกร ²		กลุ่มยุวเกษตรกร ³		กลุ่มวิสาหกิจชุมชน ⁴	
	กลุ่ม	สมาชิก	กลุ่ม	สมาชิก	กลุ่ม	สมาชิก	กลุ่ม	สมาชิก
1.เมืองตราด	7	786	82	6,651	6	175	71	830
2.เขาสมิง	8	2,116	9	285	4	75	45	705
3.แหลมงอบ	3	180	6	192	2	52	28	555
4.คลองใหญ่	-	-	12	238	5	105	11	162
5.ปอไร่	4	1,119	8	144	6	122	23	397
6.เกาะกูด	-	-	1	50	1	20	18	191
7.เกาะช้าง	-	-	2	93	1	15	26	246
รวม	22	4,201	120	7,653	25	564	222	3,086

ที่มา : 1 สำนักงานสหกรณ์จังหวัด 2, 3, 4 สำนักงานเกษตรจังหวัดตราด

5) โรงงานผลิตอาหารและทรัพยากรในส่วนของอาหารกึ่งสำเร็จรูปและอาหารสำเร็จรูป

ตาราง ข้อมูลโรงงานผลิตอาหารและทรัพยากรในส่วนของอาหารกึ่งสำเร็จรูปและอาหารสำเร็จรูปของจังหวัดตราด

ลำดับ	แหล่งแปรรูปที่สำคัญ	ประกอบกิจการ	กำลังผลิต	ผลผลิตส่งออก
1	ห้างหุ้นส่วนจำกัด คลองจาดคาร์เซอร์วิส	ต้มปลา ตากปลา	ปลากระตักตากแห้ง 120 ตัน/ปี	ภายในประเทศ
2	บริษัท พิสิฐ ซีฟู้ด จำกัด	ต้ม และ ล้างสัตว์น้ำ	ปลาโอ 600,000 กิโลกรัม/ปี	ภายในประเทศ
3	บริษัท เอวายเอ ฟิชเชอรี่ จำกัด	การล้าง และ ต้มหรือปิ้งสัตว์น้ำ	เนื้อปลา 1,425 ตัน/ปี	ภายในประเทศ
4	นายแทน ภัคสีวงศ์	ทำอาหารจากสัตว์น้ำ เช่น แกะเนื้อปู	ปู 120,000 กิโลกรัม	ภายในประเทศ
5	บริษัท เพ็ชร พาสเจอไรซ์ทูเรียน จำกัด	ทำอาหารทะเลบรรจุกระป๋อง และห้องเย็น	เนื้อปูบรรจุกระป๋อง 5280 ตัน	ภายในประเทศ
6	ห้างหุ้นส่วนจำกัด ส.วงษ์บุญ	ทำอาหารจากสัตว์น้ำ เช่น แกะเนื้อปู	เนื้อปู 750 ตัน เปลือกและกระดองปู 450	ภายในประเทศ
7	บริษัท สมิงฟู๊ดส์ จำกัด	ผลิตสับปะรดกระป๋อง ผลไม้กระป๋อง น้ำผลไม้กระป๋อง ขำนางจระเข้กระป๋อง น้ำสับปะรดเข้มข้น ผลไม้แช่แข็ง ผักและผลไม้แช่แข็ง	สับปะรดกระป๋อง 25,000 ตัน น้ำสับปะรดเข้มข้น 5,000 ตัน ผลไม้กระป๋อง 16,000 ตัน ผลไม้แช่แข็ง 1,500 ตัน ผลไม้อบแห้ง 50 ตัน ขำนางจระเข้ 1,200 ตัน	ภายในประเทศ
8	บริษัท สยามเคมคองคาร์ท จำกัด	ผลิตพืชผักผลไม้บรรจุภาชนะพลาสติก	ข้าวโพดหวาน 8,408.64 ตัน ฟรุ๊ต ค็อกเทล 1,778.4 ตัน ครีမ် ซุป 7,186.56 ตัน สับปะรด 1,778.4 ตัน อื่นๆ 2736 ตัน	ภายนอกประเทศ
9	บริษัท ผลอำโหม พรุฑ์ทีไทย จำกัด	แปรรูปผลไม้	สับปะรดอบ 1.8 ตัน กุ้งอบ 1 ตัน ทูเรียนอบ 1 ตัน	ภายในประเทศ
10	บริษัท ซีที ฟรุ๊ต แพคคอรี่ แอนท์ฟาร์ม จำกัด	ผลิตทูเรียนกวนและทูเรียนทอด	ทูเรียนทอด 300 ตัน/ปี สับปะรดทอด 7,500 กิโลกรัม ทูเรียนกวน 2,000 กิโลกรัม	ภายในประเทศ
11	บริษัท น้ำปลาพื้นเมือง จำกัด	ทำน้ำปลา	น้ำปลา 40,000 ตัน/ปี	ภายในประเทศ
12	ห้างหุ้นส่วนจำกัด แสงเจริญไพโรติกส์	ทำปลาป่น	ปลาป่น 1,125 ตัน/ปี	ภายในประเทศ
13	บริษัท ปลาป่นคลองใหญ่ จำกัด	ทำปลาป่น	ปลาป่น 12,500 ตัน/ปี	ภายในประเทศ
14	ห้างหุ้นส่วนจำกัด ศรีวิสุทธิ์เอ็นเตอร์ไพรซ์	ห้องเย็นเพื่อเก็บอาหารทะเล ขนาด 480 ตันห้องเย็น	ปลาทะเลแช่แข็ง 1,000 ตัน/ปี	ภายในประเทศ
15	จังหวัดตราด	โรงงานห้องเย็น	สับปะรด 100 ตัน/ปี กุ้งแช่ 100 ตัน/ปี ลำไย 300 ตัน/ปี มังคุด 1,000 ตัน/ปี เงาะ 1,000 ตัน/ปี แก้วมังกร 50 ตัน/ปี	ภายในประเทศ
16	บริษัท อิศวารี จำกัด	ทำห้องเย็นเก็บสัตว์น้ำ	ปลาสด 500 ตัน	ภายในประเทศ

ลำดับ	แหล่งแปรรูปที่สำคัญ	ประกอบกิจการ	กำลังผลิต	ผลผลิตส่งออก
17	บริษัท กัลที โคซท คเวีบ อินเตอร์เนชั่นแนล จำกัด	ห้องเย็นและ การ เหมอมสัตว์น้ำโดยทำ ให้อีือกแข็ง การล้าง และชำแหละสัตว์น้ำ	กุ้งสดแช่เย็น 150 ตัน กุ้งสดแช่แข็ง 1,300 ตัน ปลาแช่เย็น 80 ตัน ปลา แช่แข็ง 80 ตัน	ภายในประเทศ
18	นายสิงหนาท พุชจี	โรงงานห้องเย็น	ปลาตาก 980 ตัน	ภายในประเทศ
19	บริษัท คิง ทรอยคอต ฟริช ตราย จำกัด	โรงงานห้องเย็น	ผักแช่แข็ง ๑๐๐,๐๐๐ กก. สับปะรด แช่แข็ง ๑๐๐,๐๐๐ กก. เงาะแช่แข็ง ๑๐๐,๐๐๐ กก. มังคุดแช่แข็ง ๑๐๐,๐๐๐ กก. เนื้อทุเรียนแช่แข็ง ๑๐๐,๐๐๐ กก.	ภายในประเทศ
20	นางนภัศิพย์ วัชรานนท์	ห้องเย็น	สัตว์น้ำแช่เย็น 500 ตัน	ภายในประเทศ
21	บริษัท เอ็ม.พี.โพรเซส จำกัด	ห้องเย็นผลิตเก็บผัก และผลไม้แช่แข็ง	-	ภายในประเทศ
22	บริษัท เอสเค.โพรเซส แอนด์ ฟริช ตราย จำกัด	โรงงานห้องเย็น	ผัก 100,000 กก. สับปะรดแช่แข็ง 100,000 กก. เงาะแช่แข็ง 100,000 กก. มังคุดแช่แข็ง 100,000 กก. เนื้อทุเรียนแช่แข็ง 300,000 กก.	ภายในประเทศ
23	ห้างหุ้นส่วนจำกัด น.ทรัพย์ ชโลธร	ห้องเย็นและการ เอนอมสัตว์น้ำโดยทำ ให้อีือกแข็ง การล้าง และชำแหละสัตว์น้ำ	กุ้งสดแช่เย็น 150 ตัน กุ้งสดแช่แข็ง 1,300 ตัน ปลาแช่เย็น 80 ตัน ปลา แช่แข็ง 80 ตัน	ภายในประเทศ
24	บริษัท วุฒิพงษ์ ผลไม้แช่แข็ง จำกัด	ห้องเย็น	ทุเรียน 1,000 ตัน/ปี ลำไย 50 ตัน/ปี	ประเทศจีน
25	ห้างหุ้นส่วนจำกัด บ้านสวน ตราด	ห้องเย็น	-	ภายในประเทศ
26	บริษัท กิรวรรณทุเรียนไทย จำกัด	ห้องเย็น	ทุเรียนแช่แข็ง 200 ตัน	ภายในประเทศ
27	นางบุญธรรม เจริญสุข	สกัดน้ำมันจากไม้ กฤษณา	น้ำมันไม้หอม 1700 -7200 ลบ.ซม.	-
28	บริษัท สุขสมบูรณ์ น้ำมันปาล์ม บ่อไร่ จำกัด	สกัดน้ำมันปาล์ม	น้ำมันดิบ 9,000 บาท	-
29	นายภาณุเศรษฐ์ อูธิสมบูรณ์	สกัดน้ำมันจากไม้ กฤษณา	น้ำมันไม้กฤษณา 15,000 ลิตร	-
30	บริษัท ไทยอีสเทิร์น ตราด จำกัด	สกัดน้ำมันปาล์ม (กำลังการผลิต 90 ตัน พะลายปาล์มต่อ ชั่วโมง)	น้ำมันปาล์มดิบ 110160 ตัน	ภายในประเทศ
31	นายคำ พุทธเกษร	สกัดน้ำมันจากพืช (ไม้ หอม)	น้ำมันไม้กฤษณา 108 ลิตร	-
32	นายสมศิษฐ์ ละเอียด	สกัดน้ำมันจากไม้ กฤษณา	น้ำมันไม้กฤษณา 15 ลิตร	-
33	นายตี๋ แซ่ฉิม	สกัดน้ำมันจากไม้ กฤษณา	น้ำมันไม้กฤษณา 15 ลิตร	-

ลำดับ	แหล่งแปรรูปที่สำคัญ	ประกอบกิจการ	กำลังผลิต	ผลผลิตส่งออก
34	นายเกียรติ อังสุรรังสี	สกัดน้ำมันจากไม้กฤษณา	น้ำมันไม้กฤษณา 10 ลิตร	-
35	บริษัท กฤษณา พนาสิน จำกัด	สกัดน้ำมันจากพืช(ไม้กฤษณา)	น้ำมันไม้กฤษณา 108ลิตร	-
36	นางหทัยรัตน์ สีนสุวรรณ	ต้มกลิ่นไม้กฤษณา	น้ำมันไม้กฤษณา 1 ลิตร	-
37	บริษัท ตราดปาส์มออยส์ จำกัด	สกัดน้ำมันปาล์มดิบ	น้ำมันปาล์มดิบ 4,800 ตัน กากปาล์ม 3,600 ตัน เมล็ดปาล์ม 3,600 ตัน	-
38	นายสำเนา พลอยสังข์	สกัดน้ำมันจากไม้กฤษณา	น้ำมันไม้กฤษณา 7.28 ลิตร	-
39	บริษัท ไทย นพพะชาศีกการวี๊ด จำกัด	สกัดน้ำมันจากไม้กฤษณา	น้ำมันหอม 12 ลิตร	-
40	นายศรัณย์ หะวีรัมย์	สกัดน้ำมันจากไม้กฤษณา	น้ำมันไม้กฤษณา 5 ลิตร	-
41	นางประพิมพ์พรรณ ทูทเกษร	สกัดน้ำมันจากไม้กฤษณา	น้ำมันไม้กฤษณา 8.64 ลิตร	-
42	นายสมเอก สุขสวัสดิ์	สกัดน้ำมันจากไม้กฤษณา	น้ำมันหอม 7.28 ลิตร	-
43	นางอุทัยภักดิ์ ภูมิสุข	สกัดน้ำมันจากไม้กฤษณา	น้ำมันไม้กฤษณา 10,000 ลบ.ซม.	-
44	นายสำราญ โทวินัส	กลั่นน้ำมันจากไม้กฤษณา	น้ำมันไม้กฤษณา 2,000 ลบ.ซม.	-
45	บริษัท กฤษณาฟ้าป่าชัย จำกัด	สกัดน้ำมันไม้กฤษณา	น้ำมันไม้กฤษณา 108 ลิตร	-
46	บริษัท พรดิอัม (ประเทศไทย) จำกัด	สกัดน้ำมันจากไม้กฤษณา	น้ำมันไม้กฤษณา 12 ลิตร	-
47	นายสุรศักดิ์ ชิตชอบ	สกัดน้ำมันจากไม้กฤษณา	น้ำมันไม้กฤษณา 20.5 ลิตร	-
48	นายวิเชียร โชคพิทักษ์สมบัติ	สกัดน้ำมันจากไม้กฤษณา	น้ำมันไม้กฤษณา 25 ลิตร	-
49	นายอิศรา แพทย์พิบูลย์	สกัดน้ำมันจากไม้กฤษณา	น้ำมันไม้กฤษณา 9 ลิตร	-

ที่มา : สำนักงานอุตสาหกรรมจังหวัดตราด

(2.2) อุตสาหกรรม

ในปี พ.ศ. 2563 มีสถานประกอบการ ทั้งหมด 245 แห่ง จำนวนเงินลงทุน 4,626.63 ล้านบาท จำนวนคนงาน 4,247 คน ส่วนใหญ่เป็นอุตสาหกรรมอาหาร ร้อยละ 25.71 อุตสาหกรรมไม้และผลิตภัณฑ์จากไม้ ร้อยละ 8.57 อุตสาหกรรมผลิตภัณฑ์อโลหะ ร้อยละ 8.16

ตาราง แสดงสถิติจำนวนโรงงานอุตสาหกรรม ตั้งแต่ ปี พ.ศ. 2557 – 2563

ปี	สถานประกอบการ (ราย)	เงินลงทุน (ล้านบาท)	คนงาน (คน)
2557	382	3,580.53	4,539
2558	404	3,759.15	4,729
2559	451	4,485.49	5,028
2560	479	4,944.70	5,561
2561	492	5,003.95	5,691
2562	232	4,498.20	3,839
2563	245	4,626.63	4,247

ที่มา : สำนักงานอุตสาหกรรมจังหวัดตราด

หมายเหตุ : มีการประกาศใช้พระราชบัญญัติโรงงาน (ฉบับที่ 2) พ.ศ. 2562 ซึ่งมีผลบังคับใช้เมื่อวันที่ 27 ตุลาคม 2562 ทำให้ใบอนุญาตประกอบกิจการโรงงานที่มีเครื่องจักรไม่เกิน 50 แรงม้า หรือคนงานไม่เกิน 50 คน ไม่เข้าข่ายการเป็นโรงงานตามพระราชบัญญัติโรงงาน (ฉบับที่ 2) พ.ศ. 2562 ซึ่งทำให้จำนวนโรงงานในปี 2562 มีจำนวนลดลง

(2.3) การค้า

1) การค้าทั่วไป ผู้จดทะเบียนธุรกิจการค้าในช่วงปี พ.ศ. 2559-2562 มีอัตราเพิ่มขึ้นอย่างต่อเนื่อง โดยในปี พ.ศ. 2562 มีผู้จดทะเบียนธุรกิจการค้า จำนวน 1,315 ราย เพิ่มขึ้นจาก 1,253 ราย ในปี พ.ศ. 2561 จำนวน 62 ราย คิดเป็นร้อยละ 4.95

ตาราง ข้อมูลผู้จดทะเบียนประกอบธุรกิจการค้าที่ยังคงอยู่ของปีงบประมาณ พ.ศ. 2559 – 2562

ประเภท	ปีงบประมาณ			
	2559	2560	2561	2562
นิติบุคคลเป็นบริษัทจำกัด	571	648	717	770
นิติบุคคลเป็นห้างหุ้นส่วนจำกัด	467	515	535	544
ห้างหุ้นส่วนสามัญนิติบุคคล	1	1	1	1
รวม	1,039	1,164	1,253	1,315

ที่มา : สำนักงานพาณิชย์จังหวัดตราด

2) การค้าชายแดน

จังหวัดตราดมีแนวชายแดนตามธรรมชาติติดทิวเขาบรรทัดตลอดแนวยาว 165 กิโลเมตร มีอาณาเขตติดกับราชอาณาจักรกัมพูชาถึง 3 จังหวัด ได้แก่

- อำเภอบ่อไร่ ติดกับ บ้านคลองรณดั่ง (โอว์รดเกาะ) อำเภอสำราญ จังหวัดพระตะบอง
- อำเภอเมืองตราด ติดกับ บ้านหมอยคา อำเภอเวียงเวด จังหวัดโพนสัต์
- อำเภอคลองใหญ่ ติดกับ บ้านจามเขียม อำเภอมลลอลสีมา จังหวัดเกาะกง

จึงทำให้เกิดตลาดการค้าชายแดนขึ้น เป็นเสมือนประตูเชื่อมโยงการค้า การท่องเที่ยว การลงทุนและการสร้างความสัมพันธ์อันดีระหว่างประเทศ พร้อมทั้งนำไปสู่การแลกเปลี่ยนวัฒนธรรม และเศรษฐกิจกับประเทศเพื่อนบ้านและภูมิภาคอื่น

การค้าชายแดน มีช่องทางการค้า 3 ช่องทาง ดังนี้

1. จุดผ่านแดนถาวรบ้านหาดเล็ก พื้นที่ตำบลหาดเล็ก อำเภอคลองใหญ่ ตรงข้ามกับบ้านจามเยียม อำเภอวัฒนพลสีมา จังหวัดเกาะกง ราชอาณาจักรกัมพูชา เปิดทำการทุกวัน ตั้งแต่เวลา 06.00 - 22.00 น. และการขนส่งสินค้าทางเรือ เพื่อขนส่งไปยังราชอาณาจักรกัมพูชา โดยท่าเทียบเรือของเอกชน 5 แห่ง คือ ท่าเทียบเรือชลาลัย ท่าเทียบเรือกัลปิงหา ท่าเทียบเรือป.เกษมศิริ ท่าเทียบเรือ ส.กฤตวิวัฒน์และท่าเทียบเรือทรัพย์โสธร และอยู่ระหว่างรอเปิดดำเนินการอีก 1 แห่ง คือ ท่าเรือเนกประสงค์คลองใหญ่ ซึ่งอยู่ระหว่างให้การท่าเรือแห่งประเทศไทยเข้ามาบริหารจัดการ

2. จุดผ่อนปรนการค้าบ้านมะม่วง อำเภอบ่อไร่ จังหวัดตราด อยู่ตรงข้ามกับจุดผ่านแดนเนม 400 อำเภอสำราญ จังหวัดพระตะบอง วันเวลาเปิด-ปิด ทุกวัน ตั้งแต่เวลา 06.00 - 18.00 น.

3. ช่องทางการค้าทางธรรมชาติบ้านท่าเส้น พื้นที่ตำบลแหลมงวด อำเภอเมืองตราด เปิด 3 วัน ต่อสัปดาห์ วันเวลาเปิด-ปิด คือ วันจันทร์ และวันพุธ เปิดตั้งแต่เวลา 06.00 - 12.00 น. และวันเสาร์ เปิดตั้งแต่เวลา 10.00 - 16.00 น. เป็นการค้าของชาวบ้านหมอลดา ตำบลหมอลดา อำเภอเวียงเวด จังหวัดโพธิ์สัດ โดยลงทะเลเป็นเช้า-ออก ที่ฐานกองร้อย ทพ.นย. ที่ 535 (บ้านท่าเส้น)

ข้อมูลด้านการค้าชายแดนในภาพรวม

ตาราง สถิติการค้าชายแดนระหว่างไทย - กัมพูชา ด้านจังหวัดตราด

หน่วย : ล้านบาท

ปีงบประมาณ	ส่งออก	นำเข้า	รวมมูลค่า	ดุลการค้า	อัตราขยายตัว (ร้อยละ)
2552	16,735.43	42.80	16,778.23	16,692.63	
2553	19,705.56	56.80	19,762.36	19,648.76	+17.78
2554	20,128.25	79.50	20,207.75	20,048.75	+2.25
2555	24,275.92	281.78	24,557.70	23,994.14	+21.52
2556	25,489.09	1,231.28	26,720.37	24,257.81	+8.80
2557	26,118.72	2,048.11	28,166.83	24,070.61	+5.41
2558	29,000.24	2,914.45	31,914.69	26,085.79	+13.30
2559	30,534.94	4,579.56	35,114.50	25,955.38	-0.50
2560	28,595.63	4,936.91	33,532.54	23,658.72	-8.85
2561	31,497.31	5,353.62	36,850.93	26,143.69	+10.50
2562	30,534.50	5,474.00	36,008.50	25,060.50	-4.14
2563 (ต.ค. 62 - ส.ค. 63)	26,509.30	3,527.90	30,037.21	22,981.40	-9.05

**ตาราง สถิติการนำเข้า – ส่งออก สูงสุด 10 อันดับ
ปีงบประมาณ 2563 (ต.ค.2562 – ส.ค. 2563)**

ลำดับที่	รายการสินค้านำเข้า	มูลค่าสินค้า	รายการสินค้าส่งออก	มูลค่าสินค้า
1	ชุดสายไฟรถยนต์สำเร็จรูป	2,483,219,811.15	เครื่องดื่ม, น้ำอัดลม, น้ำหวานต่างๆ	2,964,420,469.25
2	เสื้อผ้าสำเร็จรูป	567,266,627.84	นมและอาหารเสริม	1,626,819,022.15
3	ปลาทะเลแช่แข็งตัวแช่เย็น	208,298,240.00	ยางรถยนต์	1,592,443,609.94
4	ปลาหมึกตากแห้ง	106,051,400.00	ชุดสายไฟฟ้า	1,033,400,617.50
5	ยางในลูกฟุตบอล	32,452,413.10	ของใช้ต่าง ๆ ทำด้วยพลาสติก	809,868,580.43
6	ปลาอินทรีหมักเกลือ	30,554,300.00	ผงชูรส-ผงปรุงรส	755,209,595.40
7	ผ้าเด็กทำด้วยโพลีเอสเตอร์ 100%	22,368,599.04	น้ำตาลทราย	744,723,857.55
8	บู๊ทมีซีวีค	14,189,000.00	ตู้เย็น	655,608,123.04
9	หอยแมลงภู่มี่ซีวีค	9,903,900.00	ผ้าเด็กทำด้วยโพลีเอสเตอร์ 100%	631,097,813.28
10	กระเพาะปลาตากแห้ง อื่น ๆ	9,072,000.00 44,532,775.53	เบรรมี่กิ่งสำเร็จรูป อื่นๆ	584,927,850.94 15,110,787,148.57
รวม		3,527,909,066.66	รวม	26,509,306,688.05

ตาราง มูลค่าการค้าชายแดนแยกตามช่องทางต่างๆ ของจังหวัดตราด

หน่วย : ล้านบาท

ปีงบประมาณ	จุดผ่อนปรน บ้านมะม่วง/ท่าเสด็จ		จุดผ่านแดนถาวร บ้านหาดเล็ก		ท่าเรือ (เอกขน)		มูลค่า การค้ารวม
	มูลค่า	ร้อยละ	มูลค่า	ร้อยละ	มูลค่า	ร้อยละ	
2554	1.75	-	1,590.33	7.88	18,615.69	92.12	20,206.02
2555	1.99	-	2,690.85	10.96	21,864.87	89.04	24,555.72
2556	4.43	0.02	4,120.79	15.42	22,595.16	84.56	26,715.95
2557	2.53	0.01	8,383.03	29.76	19,781.27	70.23	28,164.30
2558	39.76	0.13	11,223.70	35.17	20,651.22	64.70	31,874.92
2559	371.07	1.06	13,164.08	37.49	21,579.33	61.45	35,114.48
2560	90.86	0.27	14,809.02	44.17	18,632.65	55.56	33,532.54
2561	3.91	0.01	20,855.02	56.60	15,992.00	43.39	36,850.93
2562	19.4	0.05	23,123.71	64.22	12,865.39	35.73	36,008.50
2563 (ต.ค. 62 - ส.ค. 63)	6.25		22,665.95		7,365.00		30,037.21

ที่มา : ด้านศุลกากรคลองใหญ่

จากตารางจะพบว่า ในปีงบประมาณ 2563 (ต.ค.62 – ส.ค. 63) มูลค่าการค้าชายแดนลดลงเมื่อเปรียบเทียบกับปีงบประมาณ 2562 สินค้านำเข้าและส่งออกสินค้าลดลง เนื่องจากเกิดสถานการณ์โรคติดเชื้อไวรัสโคโรนา (COVID-19) สินค้านำเข้าที่ลดลง เช่น ชุดสายไฟรถยนต์สำเร็จรูป ที่ผลิตในเขตนิคมอุตสาหกรรมเกาะกงในประเทศกัมพูชา และ อาหารทะเล ประกอบกับสินค้าส่งออกประเภท รถจักรยานยนต์ น้ำมันเบนซิน น้ำตาลทราย และสินค้าอื่นๆ มีปริมาณการส่งออกลดลงอย่างต่อเนื่อง

ตาราง สถิติการเข้า - ออกของบุคคลประจำปี พ.ศ. 2562

เดือน	ไทย				กัมพูชา				อื่น		รวม	
	Passport		borderpass		Passport		Borderpass		Passport			
	เข้า	ออก	เข้า	ออก	เข้า	ออก	เข้า	ออก	เข้า	ออก	เข้า	ออก
ม.ค.62	5,097	6,012	4,486	4,919	5,508	4,199	14,636	14,508	4,193	3,813	40,038	24,520
ก.พ.62	5,587	6,018	4,052	4,905	5,354	5,291	12,227	12,363	2,772	4,298	35,346	21,953
มี.ค.62	6,078	6,738	4,535	4,959	5,573	5,499	10,083	13,999	2,028	2,328	38,970	21,826
เม.ย.62	7,397	7,527	4,509	5,090	8,698	8,357	13,546	13,155	2,015	2,218	45,263	23,710
พ.ค.62	6,438	6,600	4,563	5,193	7,078	6,980	15,103	14,757	1,131	1,077	41,391	22,814
มิ.ย.62	6,199	5,916	3,981	4,464	5,681	5,486	13,388	13,795	750	702	35,687	19,983
ก.ค.62	6,011	5,957	4,568	5,528	5,639	5,276	11,853	11,780	986	914	34,486	17,970
ส.ค.62	5,700	5,535	3,991	4,339	6,116	5,991	11,785	11,543	1,200	948	34,868	18,482
ก.ย.62	5,715	5,484	4,063	4,469	6,936	6,737	10,890	11,298	648	657	35,146	18,682
พ.ค.62	5,040	5,739	4,893	5,239	5,573	5,754	12,430	11,796	905	1,102	35,214	18,652
พ.ย.62	5,124	5,039	4,535	5,016	6,144	6,015	11,638	11,320	1,240	2,083	34,825	19,418
รวม	66,386	66,445	47,393	53,727	68,080	67,568	141,539	140,302	19,168	20,140	411,246	238,010
เฉลี่ยรายวัน	182	182	131	147	187	185	388	384	55	55	-	-
เฉลี่ยรายเดือน	3,532	3,537	3,997	4,477	3,673	3,631	11,795	11,692	1,597	1,478	-	-

ที่มา : ตรวจสอบเข้าเมืองจังหวัดตราด (ณ วันที่ 13 เดือนธันวาคม 2562)

ตาราง สถิติการเข้า - ออก ของพาหนะ ประจำปี พ.ศ. 2562

เดือน	ทางบก		ทางน้ำ		ทางอากาศ		รวม	
	เข้า	ออก	เข้า	ออก	เข้า	ออก	เข้า	ออก
ม.ค.62	2,554	2,686	48	47	-	-	2,602	2,733
ก.พ.62	2,238	2,242	43	36	-	1	2,281	2,278
มี.ค.62	2,727	2,774	94	84	-	-	2,821	2,858
เม.ย.62	3,335	3,258	84	78	-	-	3,419	3,336
พ.ค.62	3,376	3,394	89	94	-	-	3,465	3,488
มิ.ย.62	3,038	3,011	72	70	-	-	3,110	3,081
ก.ค.62	2,737	2,749	87	173	-	-	2,824	2,922
ส.ค.62	3,116	3,103	67	71	1	1	3,183	3,174
ก.ย.62	3,531	3,552	67	68	-	-	3,598	3,620
ต.ค.62	3,526	3,539	84	91	-	-	3,610	3,630
พ.ย.62	3,114	3,067	82	80	-	120	3,196	3,147
ธ.ค.62								
รวม	33,292	33,375	817	892	1	122	34,109	34,267
เฉลี่ยรายวัน	91	91	2	2	-	-	-	-
เฉลี่ยรายเดือน	2,774	2,781	68	74			-	-

ที่มา : ตรวจสอบเข้าเมืองจังหวัดตราด (ณ วันที่ 13 เดือนธันวาคม 2562)

(2.4) การท่องเที่ยว

จังหวัดตราด มีศักยภาพด้านการท่องเที่ยวสูง เนื่องจากมีทรัพยากรด้านการท่องเที่ยวที่หลากหลาย ไม่ว่าจะเป็นแหล่งท่องเที่ยวทางธรรมชาติ สถานที่ท่องเที่ยวทางประวัติศาสตร์และทางวัฒนธรรม โดยเฉพาะการท่องเที่ยวทางทะเล มีหมู่เกาะน้อยใหญ่ 52 เกาะ เป็นการท่องเที่ยวที่ชาวไทยและชาวต่างประเทศนิยมเดินทางเข้ามาท่องเที่ยวเป็นจำนวนมาก ตลอดจนมีศักยภาพในการเป็นเมืองท่องเที่ยวเชื่อมโยงกับประเทศเพื่อนบ้านทั้งราชอาณาจักรกัมพูชาและสาธารณรัฐสังคมนิยมเวียดนาม โดยตั้งแต่ปี พ.ศ. 2558 - 2562 จังหวัดตราดมีรายได้จากการท่องเที่ยวและจำนวนนักท่องเที่ยวและผู้มาเยือนเพิ่มขึ้นอย่างต่อเนื่อง ซึ่งพบว่าในปี พ.ศ. 2562 จังหวัดตราดมีรายได้จากการท่องเที่ยวเพิ่มขึ้นจาก ปี พ.ศ. 2561 ร้อยละ 2.17 และจำนวนผู้มาเยือนเพิ่มขึ้นร้อยละ 4.57 แต่คาดว่าในปี พ.ศ. 2563 รายได้จากการท่องเที่ยวและจำนวนนักท่องเที่ยวและผู้มาเยือนจะลดลงจากปี พ.ศ. 2562 เนื่องจากได้รับผลกระทบจากการแพร่ระบาดของโรคติดเชื้อไวรัส โควิด 2019 (COVID - 19)

ตาราง ข้อมูลด้านการท่องเที่ยว

รายการ	ปี 2558	ปี 2559	ปี 2560	ปี 2561	ปี 2562
1.จังหวัดตราดมีรายได้จากการท่องเที่ยว (ล้านบาท)	14,445.05	15,785.84	17,498.74	19,295.58	19,713.73
2.จำนวนนักท่องเที่ยวและผู้มาเยือน (คน)	1,864,064	1,978,489	2,089,125	2,178,704	2,278,251

ที่มา : สำนักงานการท่องเที่ยวและกีฬาจังหวัดตราด

ตาราง จำนวนโรงแรมและสถานที่พักในจังหวัดตราด จำแนกเป็นรายอำเภอ

ลำดับที่	อำเภอ	จำนวนโรงแรมและสถานที่พัก
1	อ.เมืองตราด	65
2	อ.แหลมงอบ	16
3	อ.เขาสมิง	10
4	อ.บ่อไร่	5
5	อ.คลองใหญ่	25
6	อ.เกาะช้าง	272
7	อ.เกาะกูด	120
รวมทั้งสิ้น		513

ตาราง ทรัพยากรการท่องเที่ยวของจังหวัดตราด จำแนกตามประเภทแหล่งท่องเที่ยว

ลำดับที่	ประเภทแหล่งท่องเที่ยว	จำนวน
1	แหล่งท่องเที่ยวทางธรรมชาติ	84
2	แหล่งท่องเที่ยวทางประวัติศาสตร์	20
3	แหล่งท่องเที่ยวที่มนุษย์สร้างขึ้น	51
รวมทั้งสิ้น		155

ตาราง ทรัพยากรการท่องเที่ยวของจังหวัดตราด จำแนกตามอำเภอ

ลำดับที่	อำเภอ	จำนวนแหล่งท่องเที่ยว (แห่ง)
1	เมืองตราด	36
2	แหลมงอบ	9
3	เขาสมิง	7
4	บ่อไร่	14
5	คลองใหญ่	10
6	เกาะช้าง	48
7	เกาะกูด	31
รวมทั้งสิ้น		155

ข้อมูล ณ สิ้นปีงบประมาณ พ.ศ. 2562

ปี พ.ศ.	รายได้จากการท่องเที่ยว (ล้านบาท)	ระยะเวลาพักเฉลี่ยคน/วัน		ค่าใช้จ่ายเฉลี่ยคน/วัน/บาท	
		นักท่องเที่ยวชาวไทย	นักท่องเที่ยวชาวต่างประเทศ	นักท่องเที่ยวชาวไทย	นักท่องเที่ยวชาวต่างประเทศ
2553	4,665.45	2.73	4.53	2,529.16	2,136.28
2554	7,498.03	2.88	4.87	4,542.27	2,955.26
2555	11,702.14	2.67	5.04	1,994.89	2,564.91
2556	8,754.53	2.93	3.5	2,228.17	2,848.89
2557	13,162.83	2.85	4.63	2,166.97	2,845.19
2558	14,445.05	2.75	4.55	2,287.12	2,991.81
2559	15,785.84	2.67	4.51	2,385.95	3,127.63
2560	17,498.74	2.65	4.48	2,517.65	3,347.84
2561	19,295.58	2.65	4.44	2,661.82	3,569.56
2562	19,713.73	2.60	4.34	2,636.11	3,529.80

ที่มา : สำนักงานการท่องเที่ยวและกีฬาจังหวัดตราด

2) ด้านสังคมและความมั่นคง

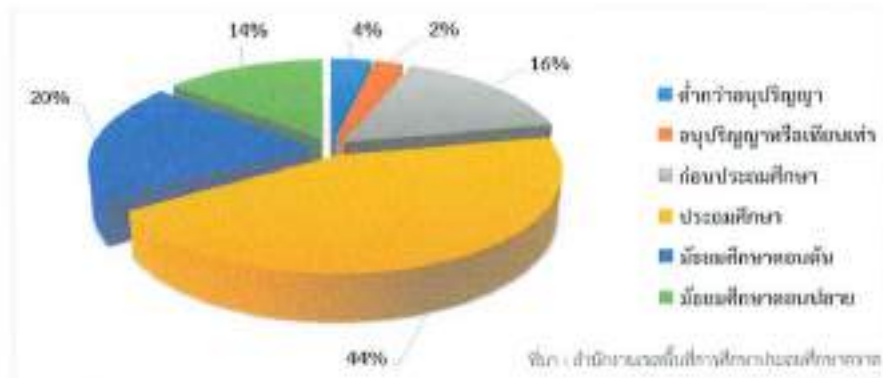
(1) การศึกษา

จังหวัดตราด มีหน่วยงานรับผิดชอบจัดการศึกษาทั้ง 3 รูปแบบ คือ การศึกษาในระบบ การศึกษานอกระบบ และการศึกษาตามอัธยาศัย มีสถานศึกษาที่จัดการศึกษาตั้งแต่ระดับก่อนประถม จนถึงระดับอนุปริญา ได้แก่ สังกัดสำนักงานเขตพื้นที่การศึกษาประถมศึกษา จำนวน 109 แห่ง 2 สาขา สำนักงานเขตพื้นที่การศึกษามัธยมศึกษา จำนวน 16 แห่ง สำนักงานคณะกรรมการการศึกษาเอกชน 8 แห่ง ตำรวจตระเวนชายแดน 2 แห่ง องค์กรปกครองส่วนท้องถิ่น 3 แห่ง สำนักงานพระพุทธศาสนา 1 แห่ง โรงเรียนราชประชานุเคราะห์ จำนวน 1 แห่ง ศูนย์การศึกษาพิเศษ จำนวน 1 แห่ง สำนักงานส่งเสริมการศึกษานอกระบบและการศึกษาตามอัธยาศัย จำนวน 7 แห่ง สำนักงานคณะกรรมการการอาชีวศึกษา จำนวน 3 แห่ง สำนักงานคณะกรรมการการอุดมศึกษา จำนวน 1 แห่ง และ ศูนย์พัฒนาฝีมือแรงงาน จำนวน 1 แห่ง

ตาราง แสดงจำนวนสถานศึกษา นักเรียน/นักศึกษา ครู/ผู้สอน ในระบบโรงเรียนของจังหวัดตราด ปีการศึกษา 2562

สังกัด	สถานศึกษา	ชาย	หญิง	รวม	ห้องเรียน	ครู/ ผู้สอน	นักเรียน : ห้อง	นักเรียน : ครู
รวมทั้งสิ้น	219	21,573	20,812	45,397	2,031	2,769	22:1	17:1
1. กระทรวงศึกษาธิการ (ศธ.)	146	19,613	19,044	41,669	1,880	2,528	22:1	17:1
1.1 สำนักงานปลัดกระทรวง ศึกษาธิการ (สพ.)	15	2,031	1,993	7,036	200	383	35:1	18:1
1) สำนักงาน คณะกรรมการส่งเสริมการศึกษา เอกชน (สช.)	8	2,031	1,993	4,024	135	212	30:1	19:1
2) สำนักงานส่งเสริม การศึกษานอกระบบและ การศึกษาตามอัธยาศัยจังหวัด ตราด (กศน.)	7	-	-	3,012	65	171	46:1	18:1
1.2 สำนักงานคณะกรรมการ การศึกษาขั้นพื้นฐาน (สพฐ.)	127	15,378	15,340	30,718	1,418	1,878	22:1	17:1
1) สำนักงานเขตพื้นที่ การศึกษาประถมศึกษาตราด (สพป.)	109	11,093	10,166	21,259	1,109	1,303	19:1	16:1
2) สำนักงานเขตพื้นที่ การศึกษามัธยมศึกษาเขต 17 (สพม.)	16	3,997	4,947	8,944	294	500	30:1	18:1
3) สำนักบริหารงาน การศึกษาพิเศษ	2	288	227	515	15	75	34:1	7:1
3.1 ศูนย์การศึกษา พิเศษประจำจังหวัดตราด	1	116	86	202	-	49	-	4:1
3.2) ราชประชานุ เคราะห์ 49	1	172	141	313	15	26	21:1	12:1
1.3 สำนักงานคณะกรรมการ การอาชีวศึกษา (สชศ)	3	2,154	1,615	3,769	251	212	15:1	18:1
2. กระทรวงการอุดมศึกษา วิทยาศาสตร์ วิจัยและนวัตกรรม	1	50	96	146	11	55	13:1	3:1
สำนักงานคณะกรรมการการ อุดมศึกษา (สกอ.)	1	50	96	146	11	55	13:1	3:1
วิทยาลัยชุมชนตราด	1	50	96	146	11	29	13:1	5:1
3. กระทรวงมหาดไทย (มท.)	69	1,873	1,694	3,567	122	207	29:1	17:1
3.1 กรมส่งเสริมการปกครอง ท้องถิ่น (โรงเรียนเทศบาล)	2	568	540	1,108	36	53	31:1	21:1
3.2 โรงเรียนกีฬาจังหวัดตราด	1	118	0	118	6	15	20:1	8:1
3.3 ศูนย์พัฒนาเด็กเล็ก	66	1,187	1,154	2,341	80	139	29:1	17:1
4. สำนักงานตำรวจแห่งชาติ (สตช.)	2	59	74	133	18	21	7:1	6:1
4.1 กองกำกับการตำรวจ ตระเวนชายแดนที่ 11	2	59	74	133	18	21	7:1	6:1
1) ร.ร.สชด.บ้านท่ากุ่ม	1	27	36	63	9	11	7:1	6:1
2) ร.ร.สชด.เขาตลาด	1	32	38	70	9	10	8:1	7:1
5. สำนักงานพระพุทธศาสนา แห่งชาติ (พศ.)	1	28	0	28	6	10	5:1	3:1
5.1 โรงเรียนพระปริยัติธรรม แผนกสามัญศึกษา	1	28	0	28	6	10	5:1	3:1

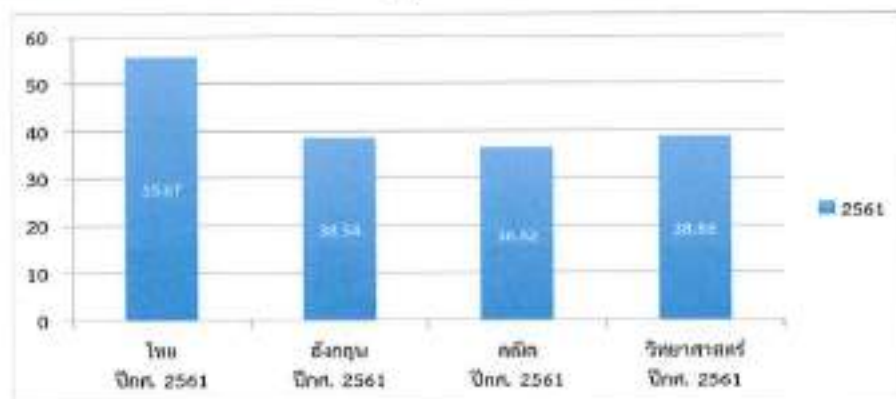
ข้อมูลพื้นฐาน จำนวนนักเรียน ทั้งหมด 45,397 คน แยกเป็น ระดับอนุบาล 6,596 คน ประถมศึกษา 18,153 คน ระดับมัธยมศึกษาตอนต้น มัธยมศึกษาตอนปลาย และ อุดมศึกษา/ปวส. 20,648 คน



คุณภาพการศึกษา

ผลการทดสอบทางการศึกษาระดับชาติด้านพื้นฐาน (O-NET) 8 กลุ่มสาระการเรียนรู้ (ระดับชั้น ประถมศึกษาปีที่ 6 ชั้นมัธยมศึกษาปีที่ 3 และชั้นมัธยมศึกษาปีที่ 6)

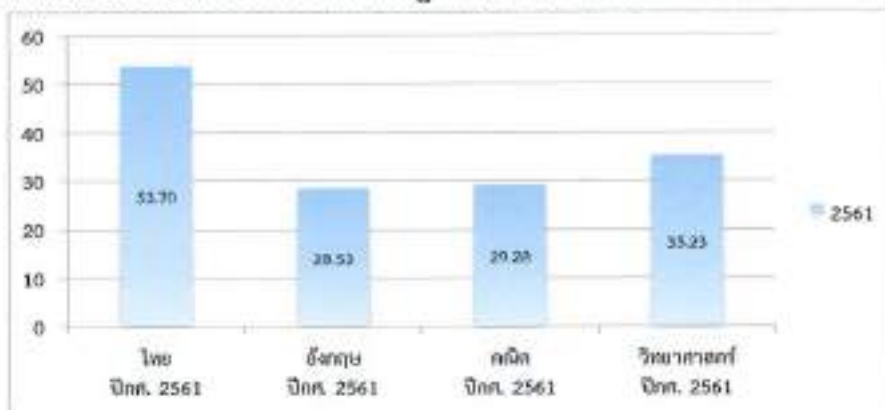
ผลการทดสอบทางการศึกษาระดับชาติด้านพื้นฐาน (O-NET) ชั้นประถมศึกษาปีที่ 6 ปีการศึกษา 2561



ที่มา : สำนักงานศึกษาธิการจังหวัดตราด

ผลการทดสอบทางการศึกษาระดับชาติด้านพื้นฐาน (O-NET) ชั้นประถมศึกษาปีที่ 6 ปีการศึกษา 2561 เมื่อเทียบกับคะแนนเฉลี่ยระดับประเทศ พบว่า มีคะแนนเฉลี่ยต่ำกว่าคะแนนเฉลี่ยระดับประเทศทุกวิชา โดยวิชาภาษาไทยมีคะแนนเฉลี่ยอยู่ที่ 55.67 ต่ำกว่าคะแนนเฉลี่ยระดับประเทศที่มีคะแนนเฉลี่ยอยู่ที่ 55.90 วิชาภาษาอังกฤษมีคะแนนเฉลี่ยอยู่ที่ 38.54 ต่ำกว่าคะแนนเฉลี่ยระดับประเทศที่มีคะแนนเฉลี่ยอยู่ที่ 39.24 วิชาคณิตศาสตร์มีคะแนนเฉลี่ยอยู่ที่ 36.42 ต่ำกว่าคะแนนเฉลี่ยระดับประเทศที่มีคะแนนเฉลี่ยอยู่ที่ 37.50 และ วิชาวิทยาศาสตร์มีคะแนนเฉลี่ยอยู่ที่ 38.86 ต่ำกว่าคะแนนเฉลี่ยระดับประเทศที่มีคะแนนเฉลี่ยอยู่ที่ 39.93

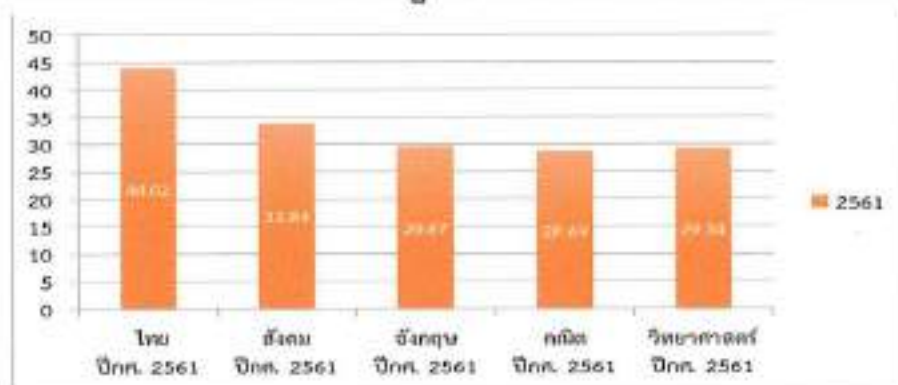
ผลการทดสอบทางการศึกษาระดับชาติขั้นพื้นฐาน (O-NET) ชั้นมัธยมศึกษาปีที่ 3 ปีการศึกษา 2561



ที่มา : สำนักงานศึกษาธิการจังหวัดตราด

ผลการทดสอบทางการศึกษาระดับชาติขั้นพื้นฐาน (O-NET) ชั้นมัธยมศึกษาปีที่ 3 ปีการศึกษา 2561 เมื่อเทียบกับคะแนนเฉลี่ยระดับประเทศ พบว่า มีคะแนนเฉลี่ยต่ำกว่าคะแนนเฉลี่ยระดับประเทศทุกวิชา โดยวิชาภาษาไทยมีคะแนนเฉลี่ยอยู่ที่ 53.70 ต่ำกว่าคะแนนเฉลี่ยระดับประเทศที่มีคะแนนเฉลี่ยอยู่ที่ 54.42 วิชาภาษาอังกฤษมีคะแนนเฉลี่ยอยู่ที่ 28.53 ต่ำกว่าคะแนนเฉลี่ยระดับประเทศที่มีคะแนนเฉลี่ยอยู่ที่ 29.45 วิชาคณิตศาสตร์มีคะแนนเฉลี่ยอยู่ที่ 29.28 ต่ำกว่าคะแนนเฉลี่ยระดับประเทศที่มีคะแนนเฉลี่ยอยู่ที่ 30.04 และ วิชาวิทยาศาสตร์มีคะแนนเฉลี่ยอยู่ที่ 35.23 ต่ำกว่าคะแนนเฉลี่ยระดับประเทศที่มีคะแนนเฉลี่ยอยู่ที่ 36.10

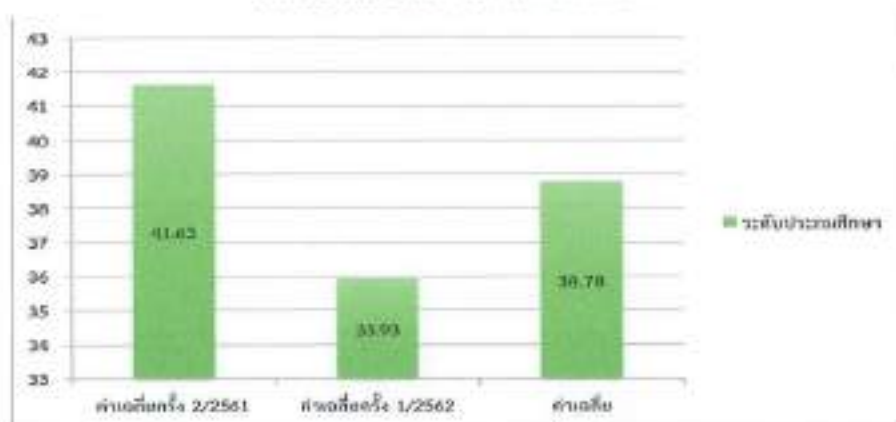
ผลการทดสอบทางการศึกษาระดับชาติขั้นพื้นฐาน (O-NET) ชั้นมัธยมศึกษาปีที่ 6 ปีการศึกษา 2561



ที่มา : สำนักงานศึกษาธิการจังหวัดตราด

ผลการทดสอบทางการศึกษาระดับชาติขั้นพื้นฐาน (O-NET) ชั้นมัธยมศึกษาปีที่ 6 ปีการศึกษา 2561 เมื่อเทียบกับคะแนนเฉลี่ยระดับประเทศ พบว่า มีคะแนนเฉลี่ยต่ำกว่าคะแนนเฉลี่ยระดับประเทศทุกวิชา โดยวิชาภาษาไทยมีคะแนนเฉลี่ยอยู่ที่ 44.02 ต่ำกว่าคะแนนเฉลี่ยระดับประเทศที่มีคะแนนเฉลี่ยอยู่ที่ 47.31 วิชาสังคมศึกษามีคะแนนเฉลี่ยอยู่ที่ 33.84 ต่ำกว่าคะแนนเฉลี่ยระดับประเทศที่มีคะแนนเฉลี่ยอยู่ที่ 35.16 วิชาภาษาอังกฤษมีคะแนนเฉลี่ยอยู่ที่ 29.67 ต่ำกว่าคะแนนเฉลี่ยระดับประเทศที่มีคะแนนเฉลี่ยอยู่ที่ 31.41 วิชาคณิตศาสตร์มีคะแนนเฉลี่ยอยู่ที่ 28.69 ต่ำกว่าคะแนนเฉลี่ยระดับประเทศที่มีคะแนนเฉลี่ยอยู่ที่ 30.72 และ วิชาวิทยาศาสตร์มีคะแนนเฉลี่ยอยู่ที่ 29.34 ต่ำกว่าคะแนนเฉลี่ยระดับประเทศที่มีคะแนนเฉลี่ยอยู่ที่ 30.51

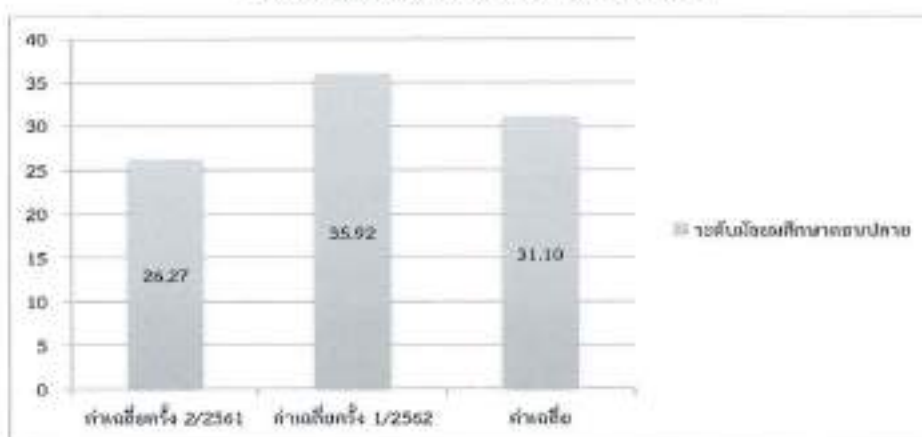
**ผลการทดสอบทางการศึกษาระดับชาตินิยมขั้นพื้นฐาน (Non-Formal National Education Test : N-NET)
ระดับประถมศึกษา ปีการศึกษา 2561**



ที่มา : สำนักงานศึกษาธิการจังหวัดตราด

ผลการทดสอบทางการศึกษาระดับชาตินิยมขั้นพื้นฐาน (Non-Formal National Education Test : N-NET) ระดับประถมศึกษา ปีการศึกษา 2561 เมื่อเทียบกับคะแนนเฉลี่ยระดับประเทศ พบว่า คะแนนเฉลี่ยทั้ง 2 ครั้ง คือ ครั้งที่ 1/2563 และครั้งที่ 2/2563 มีคะแนนเฉลี่ยต่ำกว่าระดับประเทศ โดยครั้งที่ 1/2563 มีคะแนนเฉลี่ยอยู่ที่ 35.93 ต่ำกว่าคะแนนเฉลี่ยระดับประเทศที่มีคะแนนเฉลี่ยอยู่ที่ 41.13 และครั้งที่ 2/2563 มีคะแนนเฉลี่ยอยู่ที่ 41.63 ต่ำกว่าคะแนนเฉลี่ยระดับประเทศที่มีคะแนนเฉลี่ยอยู่ที่ 42.21

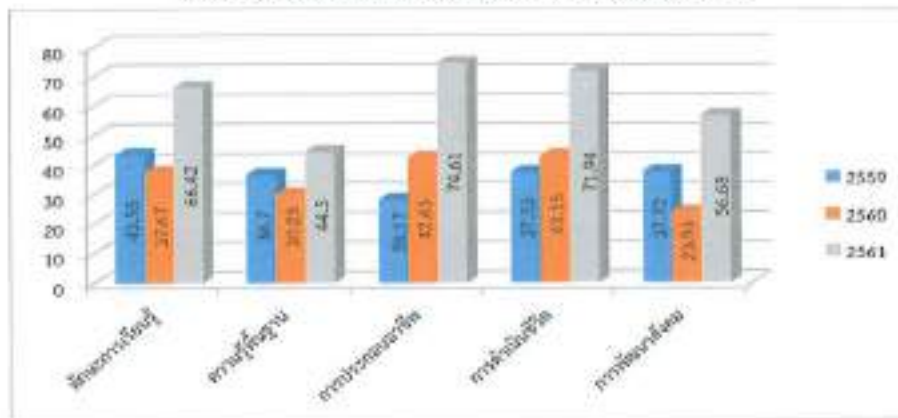
**ผลการทดสอบทางการศึกษาระดับชาตินิยมขั้นพื้นฐาน (Non-Formal National Education Test : N-NET)
ระดับมัธยมศึกษาตอนต้น ปีการศึกษา 2561**



ที่มา : สำนักงานศึกษาธิการจังหวัดตราด

ผลการทดสอบทางการศึกษาระดับชาตินิยมขั้นพื้นฐาน (Non-Formal National Education Test : N-NET) ระดับมัธยมศึกษาตอนต้น ปีการศึกษา 2561 เมื่อเทียบกับคะแนนเฉลี่ยระดับประเทศ พบว่า คะแนนเฉลี่ยทั้ง 2 ครั้ง คือ ครั้งที่ 1/2563 และครั้งที่ 2/2563 มีคะแนนเฉลี่ยต่ำกว่าระดับประเทศ โดยครั้งที่ 1/2563 มีคะแนนเฉลี่ยอยู่ที่ 26.27 ต่ำกว่าคะแนนเฉลี่ยระดับประเทศที่มีคะแนนเฉลี่ยอยู่ที่ 39.16 และครั้งที่ 2/2563 มีคะแนนเฉลี่ยอยู่ที่ 35.92 ต่ำกว่าคะแนนเฉลี่ยระดับประเทศที่มีคะแนนเฉลี่ยอยู่ที่ 39.23

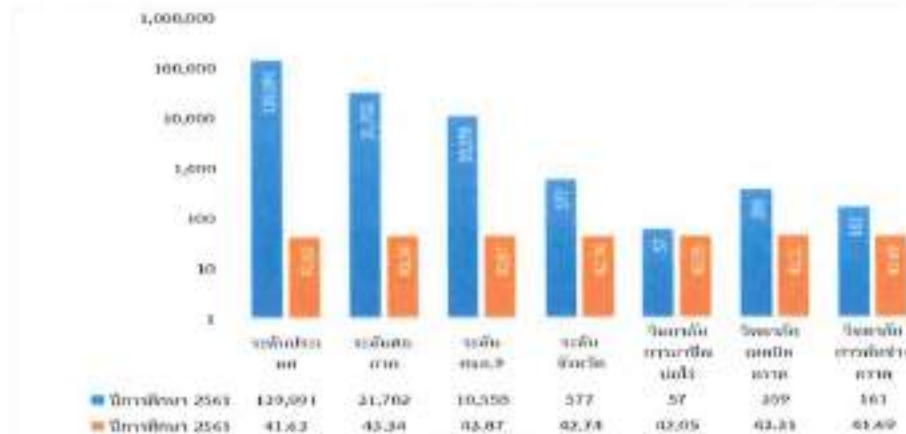
ผลการทดสอบทางการศึกษาระดับชาติด้านการศึกษานอกระบบโรงเรียน (Non-Formal National Education Test : N-NET) ระดับมัธยมศึกษาตอนปลาย (ปี 2559-2561)



ที่มา : สำนักงานศึกษาธิการจังหวัดตราด

ผลการทดสอบทางการศึกษาระดับชาติด้านการศึกษานอกระบบโรงเรียน (Non-Formal National Education Test : N-NET) ระดับมัธยมศึกษาตอนปลาย เมื่อเทียบกับคะแนนเฉลี่ยรวมระดับประเทศ พบว่า ในปีการศึกษา 2561 มีคะแนนเฉลี่ยรวมสูงกว่าระดับประเทศ โดยมีคะแนนเฉลี่ยอยู่ที่ 62.83 สูงกว่าระดับประเทศที่มีคะแนนเฉลี่ยรวมครั้งที่ 1/2563 และครั้งที่ 2/2563 อยู่ที่ 36.02 และ 35.14 ตามลำดับ

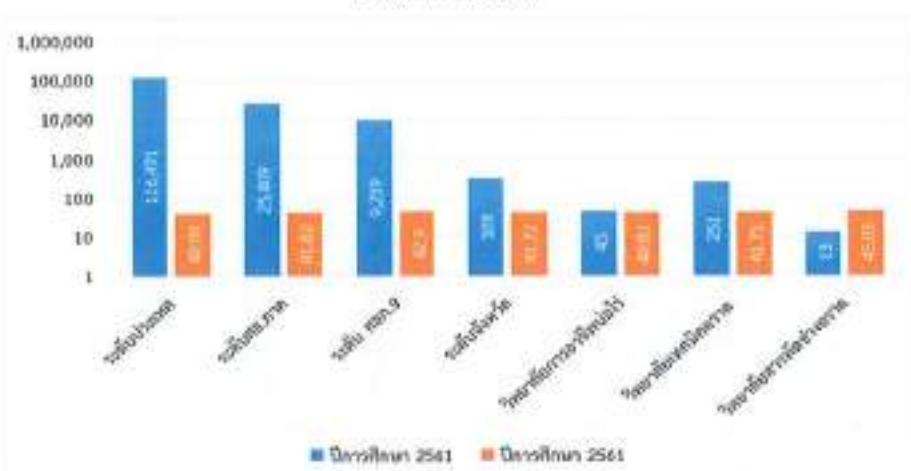
ผลการทดสอบทางการศึกษาระดับชาติ ด้านอาชีวศึกษา (V-NET) ระดับประกาศนียบัตรวิชาชีพ ปีการศึกษา 2561



ที่มา : สำนักงานศึกษาธิการจังหวัดตราด

ผลการทดสอบทางการศึกษาระดับชาติ ด้านอาชีวศึกษา (V-NET) ระดับประกาศนียบัตรวิชาชีพ ปีการศึกษา 2561 พบว่า จังหวัดมีคะแนนเฉลี่ยอยู่ที่ 42.74 ซึ่งสูงกว่าคะแนนเฉลี่ยระดับประเทศที่มีคะแนนเฉลี่ยอยู่ที่ 41.63 แต่ยังมีคะแนนเฉลี่ยต่ำกว่าคะแนนเฉลี่ยระดับภาค ที่มีคะแนนเฉลี่ยอยู่ที่ 43.34 และคะแนนเฉลี่ยระดับสำนักงานศึกษาธิการภาค 9 ที่มีคะแนนเฉลี่ยอยู่ที่ 43.87

ผลการทดสอบทางการศึกษาระดับชาติด้านอาชีวศึกษา (V-NET) ระดับประกาศนียบัตรวิชาชีพชั้นสูง 2 ปีการศึกษา 2561



ที่มา : สำนักงานศึกษาธิการจังหวัดตราด

ผลการทดสอบทางการศึกษาระดับชาติด้านอาชีวศึกษา (V-NET) ระดับประกาศนียบัตรวิชาชีพชั้นสูง 2 ปีการศึกษา 2561 พบว่า จังหวัดมีคะแนนเฉลี่ยอยู่ที่ 41.72 ซึ่งสูงกว่าคะแนนเฉลี่ยระดับประเทศที่มีคะแนนเฉลี่ยอยู่ที่ 40.04 แต่ยังมีคะแนนเฉลี่ยต่ำกว่าคะแนนเฉลี่ยระดับภาค ที่มีคะแนนเฉลี่ยอยู่ที่ 41.82 และคะแนนเฉลี่ยระดับสำนักงานศึกษาธิการภาค 9 ที่มีคะแนนเฉลี่ยอยู่ที่ 42.9

(2) ศาสนา

วัดในจังหวัดตราดมีจำนวนทั้งสิ้น 148 แห่ง สังกัดมหานิกาย 131 วัด ธรรมยุติกนิกาย 17 วัด ที่พักสงฆ์ 22 แห่ง มีพระภิกษุ 702 รูป สามเณร 83 รูป จำนวนโบสถ์คริสต์ 1 แห่ง และมีสถิต 13 แห่ง ผู้นับถือศาสนาพุทธ จำนวน 206,308 คน (ร้อยละ 92.82) ศาสนาอิสลาม จำนวน 5,214 คน (ร้อยละ 2.37) และ ศาสนาคริสต์ 1,386 คน (ร้อยละ 0.63)

ที่มา : สำนักงานพระพุทธศาสนาจังหวัดตราด

(3) สาธารณสุข

(3.1) บุคลากรทางการแพทย์และสาธารณสุข

อัตราส่วนประชากรต่อเจ้าหน้าที่ทางการแพทย์และสาธารณสุข จำแนกตามสาขาที่สำคัญ คือ แพทย์ ทันตแพทย์ เภสัชกร พยาบาลวิชาชีพ และพยาบาลเทคนิค พบว่าบุคลากรทางการแพทย์และสาธารณสุข ทั้ง ๔ สาขา มีอัตราส่วนการดูแลประชากรต่ำกว่าสถานการณ์ของประเทศ

ตาราง จำนวนและอัตราส่วนประชากรต่อบุคลากรทางการแพทย์และสาธารณสุข จังหวัดตราด ปีงบประมาณ 2562

ประเภทบุคลากร	ภาครัฐ (คน)	เอกชน (คน)	รวม (คน)	อัตราส่วนประชากร :บุคลากร 1 คน	สถานการณ์ของประเทศปี 2562: บุคลากร 1 คน
แพทย์	67	28	95	2,287	1,771
ทันตแพทย์	27	0	27	8,048	8,472
เภสัชกร	39	7	46	4,723	4,569
พยาบาลวิชาชีพ	504	84	588	369	395
พยาบาลเทคนิค	4	1	5	43,459	9,013

ที่มา : ข้อมูลทรัพยากรสุขภาพ สำนักงานสาธารณสุขจังหวัดตราด

(3.2) ข้อมูลสถานบริการสาธารณสุขภาครัฐ

ตาราง จำนวนและประเภทสถานบริการภาครัฐจังหวัดตราด จำแนกรายอำเภอ ปี พ.ศ. 2562

ลำดับ	อำเภอ	รพท.	รพช.	สสอ.	สอน./รพ.สต.	รพ.สต.(แห่ง)		
						ขนาดใหญ่	ขนาดกลาง	ขนาดเล็ก
1	เมืองตราด	1	0	1	20	1	9	10
2	คลองใหญ่	0	1	1	4	0	1	3
3	เขาสมิง	0	1	1	15	0	4	11
4	บ่อไร่	0	1	1	13	0	1	12
5	แหลมงอบ	0	1	1	7	0	1	6
๖	เกาะกูด	0	1	1	2	0	0	2
๗	เกาะช้าง	0	1	1	5	0	0	5
รวม		1	6	7	66	1	16	49

(3.3) ข้อมูลระดับบริการสุขภาพตาม GIS

ตาราง ระดับสถานบริการตามระบบภูมิศาสตร์สารสนเทศ (Geographic Information System : GIS)

ระดับบริการสุขภาพ	ชื่อสถานบริการ	ขนาดเตียง
1.ระดับตติยภูมิ รวม 1 แห่ง	1. รพ.ตราด	312
2. ระดับทุติยภูมิระดับต้น รวม 6 แห่ง	1. รพ.เขาสมิง	30
	2. รพ.บ่อไร่	30
	3. รพ.แหลมงอบ	30
	4. รพ.คลองใหญ่	30
	5. รพ.เกาะช้าง	30
	6. รพ.เกาะกูด	10
	รวม 7 แห่ง	472

ที่มา : ข้อมูลทรัพยากรสุขภาพ สำนักงานสาธารณสุขจังหวัดตราด ปี 2562 (จำแนกตามโรงพยาบาล)

(3.4) ข้อมูลหลักประกันสุขภาพ

ตารางแสดง : ความครอบคลุมการมีสิทธิหลักประกันสุขภาพของจังหวัดตราด ณ 31 ตุลาคม 2562

อำเภอ	เมือง ตราด	คลอง ใหญ่	เขาสมิง	ปอไร่	แหลม งอบ	เกาะ กูด	เกาะ ช้าง	รวม	ร้อยละของ ประชากร
ประชากร	98,376	20,825	40,247	30,489	18,569	2,419	8,582	219,507	
บัตรทอง	67,574	16,847	35,183	27,129	15,369	2,011	7,421	171,534	78.15
ชรก.	12,024	1,366	2,927	1,851	1,788	150	427	20,533	9.35
ปกส.	16,724	1,584	2,057	1,344	1,371	237	650	23,967	10.92
ต่างประเทศ + ต่างด้าว	1,886	959	67	137	38	19	83	3,189	1.45
รวมสิทธิ	98,208	20,756	40,234	30,461	18,566	2,417	8,581	219,223	99.87
ร้อยละ	99.83	99.67	99.97	99.91	99.98	99.92	99.99	99.87	
สิทธิว่าง	168	69	13	28	3	2	1	284	0.13
ต่างด้าว (เบิก สป.)	2,782	4,485	118	369	130	59	156	8,099	

ที่มา : สรุปรายงานความครอบคลุมสิทธิหลักประกันสุขภาพ สำนักงานสาธารณสุขจังหวัดตราด

(3.5) ข้อมูลสถิติชีพและสถานสุขภาพ

สถิติชีพ

ในช่วง 10 ปี อัตราเกิดของประชากรจังหวัดตราดค่อนข้างคงที่ อยู่ในช่วงร้อยละ 8 - 12 และเริ่มลดลงในช่วง 5 ปีหลัง (2558 - 2562) ส่วนอัตราตายค่อนข้างคงที่ในช่วง 5 ปีหลัง อยู่ในช่วงร้อยละ 6 - 7 และอัตราทารกตายในช่วง 5 ปีหลังมีแนวโน้มเพิ่มขึ้น อยู่ในช่วงระหว่าง ร้อยละ 6 - 8

ตารางที่ 8 จำนวนและอัตราเกิด อัตราตาย อัตราทารกตาย อัตรามารดาตาย และอัตราเพิ่มของประชากรจังหวัดตราด ปี 2553 -2562

ปี	เกิด		ตาย		เพิ่ม		ทารกตาย		มารดาตาย	
	จำนวน เด็กเกิด	อัตรา	จำนวน คนตาย	อัตรา	จำนวน คนเพิ่ม	อัตรา	จำนวน ทารกตาย	อัตรา	จำนวน มารดาตาย	อัตรา
2553	2,470	11.23	1,431	6.50	1,039	0.47	22	8.91	0	0.00
2554	2,658	12.03	1,487	6.73	1,171	0.53	10	3.76	0	0.00
2555	2,685	12.09	1,446	6.51	1,239	0.56	15	5.59	0	0.00
2556	2,299	10.32	1,384	6.21	915	0.41	13	5.65	1	43.50
2557	2,220	10.21	1,523	7.00	697	0.32	19	8.56	1	45.05
2558	2,116	9.69	1,583	7.25	533	0.24	13	6.14	0	0.00
2559	1,870	8.54	1,669	7.62	201	0.09	13	6.95	0	0.00
2560	1,892	8.59	1,605	7.29	287	0.13	14	7.40	0	0.00
2561	1,956	9.02	1,637	6.30	589	0.27	17	8.69	0	0.00
2562	1,896	8.73	1,629	7.50	267	0.12	16	8.44	1	52.74

ที่มา : สุตินันท์ - มรณบัตร สำนักทะเบียนกลาง กระทรวงมหาดไทย

หมายเหตุ : อัตราการเกิดมีชีพ การตาย ต่อประชากร 1,000 คน

อัตราการตาย ต่อการเกิดมีชีพ 100,000 คน

อัตราการตาย ต่อการเกิดมีชีพ 1,000 คน

อัตราเพิ่มของประชากรต่อประชากร 100 คน

(4) สถานการณ์แรงงาน

ประชากรและกำลังแรงงาน จังหวัดตราดมีประชากรผู้ที่มีอายุ 15 ปีขึ้นไป จำนวน 239,078 คน เป็นผู้อยู่ในกำลังแรงงาน จำนวน 173,590 คน (ร้อยละ 72.61) ผู้มีงานทำจำนวน 171,995 คน (ร้อยละ 99.08) ผู้ว่างงาน จำนวน 1,514 คน (ร้อยละ 0.87) และผู้รอดูถูกกาล จำนวน 81 คน (0.05)

การมีงานทำ ผู้มีงานทำในจังหวัดตราดทำงานในภาคเกษตร จำนวน 85,374 คน (ร้อยละ 49.64) นอกภาคเกษตร จำนวน 86,901 คน (ร้อยละ 50.53) โดยทำงานในสาขาการขายส่ง การขายปลีก มากที่สุด จำนวน 30,415 คน (ร้อยละ 17.68) รองลงมาคือสาขาการผลิต จำนวน 12,262 คน (ร้อยละ 7.13) และสาขาการก่อสร้าง จำนวน 9,619 (ร้อยละ 5.59) ผู้มีงานทำส่วนใหญ่มีการศึกษาในระดับประถมศึกษามากที่สุด จำนวน 42,571 คน (ร้อยละ 17.81)

การว่างงาน จังหวัดตราดพบว่ามีผู้ว่างงาน จำนวน 1,514 คน (ร้อยละ 0.87)

แรงงานนอกระบบ จากข้อมูลเบื้องต้นปี 2561 มีผู้ทำงานอยู่ในแรงงานนอกระบบ จำนวน 100,243 คน คิดเป็นร้อยละ 57.24 ของผู้มีงานทำทั้งหมด โดยส่วนใหญ่จะทำงานในภาคเกษตร กล่าวคือ มีจำนวน 63,832 คน (ร้อยละ 63.68) และนอกภาคเกษตร จำนวน 36,411 คน (ร้อยละ 36.32) อุตสาหกรรมนอกภาคเกษตรที่มีแรงงานนอกระบบสูงสุด คือการขายส่ง ขายปลีก จำนวน 15,586 คน (ร้อยละ 42.81) รองลงมา คือ ที่พักแรม และบริการด้านอาหาร จำนวน 7,028 คน (ร้อยละ 19.30) ส่วนอาชีพที่มีการทำงานนอกระบบสูงสุด คือ ผู้ปฏิบัติงานที่มีฝีมือด้านการเกษตรและประมง จำนวน 55,936 คน (ร้อยละ 55.80) รองลงมา คือ พนักงานบริการ จำนวน 20,321 คน (ร้อยละ 20.27) สำหรับการศึกษาแรงงานนอกระบบส่วนใหญ่มีการศึกษาในระดับประถมศึกษา จำนวน 27,174 คน (ร้อยละ 28.11) รองลงมาคือระดับต่ำกว่าประถมศึกษา มีจำนวน 27,202 คน (ร้อยละ 27.14)

การจัดหางานในประเทศ ในช่วงไตรมาสที่ 2 ปี 2563 (เมษายน – มิถุนายน 2563) นายจ้าง/สถานประกอบการได้แจ้งตำแหน่งงานว่าง จำนวน 388 อัตรา โดยมีผู้สมัครงาน 199 คน และได้รับการบรรจุงาน จำนวน 285 คน ส่วนตำแหน่งงานว่างตามระดับการศึกษาที่มีความต้องการสูงสุด คือ ระดับปวช. มีความต้องการ จำนวน 96 อัตรา (ร้อยละ 24.74) รองลงมาเป็นระดับปวส. จำนวน 91 อัตรา (ร้อยละ 23.45) และระดับประถมศึกษาและต่ำกว่า มีความต้องการ 61 อัตรา (ร้อยละ 15.72) สำหรับอาชีพ ที่มีการบรรจุงานมากที่สุด คือ อาชีพเสมียน จำนวน 111 คน (ร้อยละ 38.95) และประเภทอุตสาหกรรมที่มีตำแหน่งงานว่างมากที่สุด คือ อาชีพเสมียน มีความต้องการ 103 อัตรา (ร้อยละ 26.55)

แรงงานต่างด้าว ที่เข้าเมืองโดยถูกต้องตามกฎหมายและได้รับอนุญาตให้ทำงาน ข้อมูลคงเหลือ ณ เดือนมิถุนายน 2563 มีจำนวน 55 คน โดยแรงงานต่างด้าวทั้งหมดเป็นมาตรา 13 ยกเว้นมติ ครม. จำนวน 46 คน (ร้อยละ 83.64) รองลงมา คือ ประเภทชั่วคราว จำนวน 8 คน (ร้อยละ 14.55)

สำหรับแรงงานต่างด้าวผ่านการพิสูจน์สัญชาติ เป็นแรงงานที่ได้รับอนุญาตให้มาทำงานเป็นการชั่วคราว 3 สัญชาติ คือ เมียนมา ลาว กัมพูชา เพื่อทดแทนการขาดแคลนแรงงานในจังหวัด ณ มิถุนายน 2563 มีจำนวนทั้งสิ้น 14,138 คน จำแนกเป็นสัญชาติกัมพูชา จำนวน 10,138 คน (ร้อยละ 72.49) เมียนมา จำนวน 3,443 คน (ร้อยละ 24.35) และลาว จำนวน 447 คน (ร้อยละ 3.16)

แรงงานไทยในต่างประเทศ ในช่วงไตรมาสที่ 2 ปี 2563 จังหวัดตราด ไม่มีผู้ลงทะเบียนแจ้งความประสงค์ไปทำงานต่างประเทศในไตรมาสนี้

การพัฒนาศักยภาพแรงงาน ในช่วงไตรมาส 2 ปี 2563 พบว่า การฝึกเตรียมเข้าทำงานมีผู้เข้ารับการฝึกเตรียมทั้งสิ้น 15 คน มีเพียงกลุ่มธุรกิจและบริการ จำนวน 15 คน (ร้อยละ 100) ส่วนการฝึกยกระดับฝีมือแรงงาน มีผู้เข้ารับการฝึกทั้งสิ้น จำนวน 340 คน มีเพียงกลุ่มอาชีพช่างก่อสร้าง จำนวน 40 คน (ร้อยละ 100) ส่วนการเสริมทักษะฝีมือแรงงาน ไม่มีผู้เข้ารับการฝึก และการทดสอบมาตรฐานฝีมือแรงงาน มีผู้เข้ารับการฝึกทั้งสิ้น จำนวน 21 คน โดยทั้งหมดเป็นกลุ่มอาชีพธุรกิจช่างไฟฟ้าอิเล็กทรอนิกส์ คอมพิวเตอร์ จำนวน 21 คน (ร้อยละ 100)

การคุ้มครองแรงงาน จากการตรวจสอบสถานประกอบการทั้งสิ้น 40 แห่ง ถูกจ้างที่ผ่านการตรวจ จำนวน 876 คน ซึ่งสถานประกอบการที่ตรวจสอบส่วนใหญ่เป็นสถานประกอบการขนาด 5 - 9 คน จำนวน 13 แห่ง หรือร้อยละ 32.60 โดยสถานประกอบการ จำนวน 36 แห่ง หรือร้อยละ 90 ปฏิบัติถูกต้องตามกฎหมายคุ้มครองแรงงาน และมีสถานประกอบการที่ปฏิบัติไม่ถูกต้องตามกฎหมายแรงงาน จำนวน 4 แห่ง หรือร้อยละ 10

การตรวจความปลอดภัยในการทำงาน มีการตรวจความปลอดภัยในสถานประกอบการทั้งสิ้น 49 แห่ง ถูกจ้างที่ผ่านการตรวจ จำนวน 1,270 คน พบว่า มีสถานประกอบการที่ปฏิบัติถูกต้องตามกฎหมายความปลอดภัย จำนวน 38 แห่ง หรือร้อยละ 77.55 และพบสถานประกอบการที่ปฏิบัติ ไม่ถูกต้องตามกฎหมายความปลอดภัย จำนวน 11 แห่ง หรือร้อยละ 22.45

การประสบอันตราย/เจ็บป่วยจากการทำงาน ในช่วงไตรมาสที่ 2 ปี 2562 จังหวัดตราด มีการประสบอันตรายหรือเจ็บป่วยเนื่องจากการทำงาน จำนวน 21 ราย แบ่งตามประเภทของความร้ายแรง พบว่า เป็นการหยุดงานไม่เกิน 3 วัน จำนวน 8 คน คิดเป็นร้อยละ 38.10 หยุดงานเกิน 3 วัน จำนวน 3 คน คิดเป็นร้อยละ 61.04

การเกิดข้อเรียกร้อง/ข้อพิพาทแรงงานและข้อขัดแย้งภายในจังหวัดตราด มีเพียงการรับเรื่องร้องทุกข์ จำนวน 9 ราย ลูกจ้างรวม 11คน การวินิจฉัยเรื่องร้องทุกข์โดยวิธีการถอนคำร้อง จำนวน 4 ราย ลูกจ้างรวม 5 คน

การเลิกจ้างแรงงาน สำนักงานประกันสังคมจังหวัดตราด พบว่า สถานประกอบการในจังหวัดตราด ที่เลิกกิจการ มีจำนวน 48 แห่ง โดยมีสถานประกอบการที่มีลูกจ้าง จำนวน 1 - 4 คน จำนวน 36 แห่ง คิดเป็นสัดส่วนร้อยละ 75 ของจำนวนสถานประกอบการทั้งหมด (935 แห่ง) และในส่วนของลูกจ้างที่ถูกเลิกจ้างในไตรมาสนี้ มีจำนวน 251 คน คิดเป็นสัดส่วนร้อยละ 5.23 ของจำนวนลูกจ้างทั้งหมด (4,800 คน)

การประกันสังคม ข้อมูล ณ เดือนมิถุนายน 2563 พบว่า จังหวัดตราดมีสถานประกอบการที่ขึ้นทะเบียนประกันสังคมจำนวน 1,111 แห่ง ผู้ประกันตนเท่ากับ 16,204 คน และมีผู้ประกันตนมาตรา 33 จำนวน 16,204 คน มาตรา 39 จำนวน 3,548 คน และมาตรา 40 จำนวน 22,685 คน และมีสถานพยาบาลคู่สัญญา กับสำนักงานประกันสังคมที่เป็นสถานพยาบาลของรัฐบาล จำนวน 1 แห่ง

กองทุนประกันสังคม ณ เดือนมิถุนายน 2563 มีเงินกองทุนทดแทน 6,848,634.54 บาท และกองทุนประกันสังคม 17,426,402.32 บาท ผู้ใช้บริการ 7,440 ครั้ง หรือร้อยละ 17.53 ของผู้ประกันตน (มาตรา 33 และมาตรา 39) ประเภทประโยชน์ทดแทน ที่ผู้ประกันตนใช้บริการสูงสุดได้แก่ กรณีว่างงาน มีจำนวน 5,711 ราย หรือร้อยละ 76.76 ของจำนวนผู้ให้บริการทั้งหมด สำหรับปริมาณการจ่ายเงินประโยชน์ทดแทน พบว่า การจ่ายเงินกรณีว่างงาน มีการจ่ายเงินสูงสุดถึง 105,126,162.85 บาท หรือ ร้อยละ 89.27 ของเงินประโยชน์ทดแทนที่จ่าย

ที่มา : สำนักงานแรงงานจังหวัดตราด

(5) สถิติการสังคม

จังหวัดตราดมีสถานประกอบการที่ขึ้นทะเบียนประกันสังคม จำนวน 1,418 แห่ง ผู้ประกันตนเท่ากับ 42,839 คน แบ่งเป็น ผู้ประกันตนมาตรา 33 จำนวน 17,477 คน มาตรา 39 จำนวน 3,367 คน และมาตรา 40 จำนวน 21,995 คน และมีสถานพยาบาลคู่สัญญาประกันสังคมที่เป็นสถานพยาบาลของรัฐบาลจำนวน 1 แห่ง คือ โรงพยาบาลตราด และสถานพยาบาลเครือข่าย คือ โรงพยาบาลประจำอำเภอ และ สถานีอนามัยเขตจังหวัดตราดทุกแห่ง

สถิติกองทุนประกันสังคม พ.ศ. 2558 – 2562

รายการ	หน่วย	ปี พ.ศ. 2558	ปี พ.ศ. 2559	ปี พ.ศ. 2560	ปี พ.ศ. 2561	ปี พ.ศ. 2562
สถานประกอบการ	แห่ง	1,199	1,215	1,223	1,395	1,418
ผู้ประกันตนตาม ม.33	คน	13,873	14,183	14,561	18,004	17,477
ผู้ประกันตน ม.39	คน	2,437	2,622	2,881	3,227	3,367
ผู้ประกันตนมาตรา 40	คน	16,841	17,279	18,021	20,176	21,995
รับเงินสมทบกองทุนประกันสังคม	บาท	144,517,942.75	151,529,154.21	158,010,125.20	175,099,764.58	184,371,124.03
จ่ายประโยชน์ทดแทนกองทุนประกันสังคม	บาท	89,223,649.19	84,345,611.09	93,056,340.81	69,282,033.77	84,531,569.40
จ่ายประโยชน์ผู้ประกันตน ม.40	คน	348	1,242	1,049	1,418	1,663
จ่ายเงินทดแทนกองทุนเงินทดแทน	คน	20	70	70	160	261
การใช้บริการของผู้ประกันตน ม.33 และ ม.39						
เจ็บป่วย	ครั้ง	35,533	4,526	6,186	6,652	8,243
ทุพพิกาศ	ราย	21	22	20	21	24
ตาย	ราย	58	57	58	71	59
คลอดบุตร	ราย	660	620	630	683	641
ชราภาพ	ราย	263	1,257	1,947	3,009	3,435
สงเคราะห์บุตร	ราย	2,591	2,721	2,674	2,715	2,883
ว่างงาน	ราย	310	311	282	328	345

ที่มา : สำนักงานประกันสังคมจังหวัดตราด

หมายเหตุ : ผู้ประกันตนตาม ม.33 หมายถึง ผู้ขึ้นทะเบียนประกันสังคม และหรือจ่ายเงินสมทบก่อให้เกิดสิทธิ ผู้ประกันตนตาม ม.39 หมายถึง ผู้ที่เคยประกันตนตาม ม.33 ต่อเมื่อความเป็นผู้ประกันตนได้สิ้นสุดลงตาม ม.38 (2) คือสิ้นสภาพการเป็นลูกจ้าง แต่ได้แจ้งประสงค์เป็นผู้ประกันตนต่อ ผู้ประกันตนตาม ม.40 หมายถึง ผู้ซึ่งมิใช่ลูกจ้าง ได้สมัครเป็นผู้ประกันตนและจ่ายเงินสมทบ

(6) ความยากจน

ผลการสำรวจครัวเรือนที่ตกเกณฑ์ จปฐ. ที่มีรายได้ต่ำกว่า 38,000 บาท /คน/ปี ทั้งจังหวัด รวม 7 อำเภอ ในปี 2562 ปรากฏว่ามีครัวเรือนยากจน ที่มีรายได้ต่ำกว่าเกณฑ์ จปฐ. (38,000 บาท) จำนวน 15 ครัวเรือน ได้แก่ อำเภอเมืองตราด 3 ครัวเรือน อำเภอเขาสมิง 2 ครัวเรือน อำเภอแหลมงอบ 8 ครัวเรือน อำเภอเกาะช้าง จำนวน 1 ครัวเรือน และอำเภอเกาะกูด จำนวน 1 ครัวเรือน

รายงานรายได้เฉลี่ยครัวเรือน ปี 2561-2562

พื้นที่	จำนวนครัวเรือน		จำนวนคน		รายได้ครัวเรือนเฉลี่ย (บาท/ปี)		รายได้บุคคลเฉลี่ย (บาท/ปี)	
	ปี 2561	ปี 2562	ปี 2561	ปี 2562	ปี 2561	ปี 2562	ปี 2561	ปี 2562
1.อำเภอเมืองตราด	20,055	20,195	55,887	55,531	253,776.47	263,379.98	91,067.46	95,783.59
2.อำเภอเขาสมิง	11,341	11,413	27,879	28,391	299,658.18	271,801.90	121,899.04	109,262.62
3.อำเภอบ่อไร่	5,633	5,738	14,464	14,589	181,636.48	182,901.81	70,738.27	71,937.11
4.อำเภอแหลมงอบ	4,220	4,242	12,449	12,380	215,890.50	212,170.08	73,183.22	72,699.96
5.อำเภอคลองใหญ่	4,104	4,112	7,313	7,349	232,610.73	415,605.62	130,539.37	232,544.61
6.อำเภอเกาะช้าง	2,187	2,222	3,476	3,496	373,121.23	257,613.10	234,763.52	163,734.64
7.อำเภอเกาะกูด	770	785	1,779	1,800	217,995.45	130,742.04	94,354.41	57,018.06

ที่มา : สำนักงานพัฒนาชุมชนจังหวัดตราด

(7) โครงสร้างพื้นฐาน สาธารณูปโภค สาธารณูปการ

(7.1) การไฟฟ้า

ปริมาณ	2557	2558	2559	2560	2561
จำนวนผู้ใช้ไฟฟ้า (ราย)	80,030	82,847	84,955	87,211	89,025
พลังงานไฟฟ้าที่จำหน่ายและใช้ (กิโลวัตต์ / ปี)	496,132,676	520,240,946	551,476,527	567,731,346	577,982,536

ที่มา : การไฟฟ้าส่วนภูมิภาค จังหวัดตราด

(7.2) การประปา

ตารางแสดงปริมาณการใช้น้ำประปา (ต่อเดือน)

สำนักงาน	จำนวนผู้ใช้น้ำ (ราย)	ปริมาณน้ำผลิตจ่าย สบ.ม./เดือน	พื้นที่ให้บริการ (ตร.กม)
การประปาส่วนภูมิภาค สาขาตราด	25,036	602,849	74
การประปาส่วนภูมิภาคสาขาคลองใหญ่	3,936	85,194	9

ที่มา : เว็บไซต์การประปาส่วนภูมิภาค ข้อมูล ณ เดือนกรกฎาคม 2563

(7.3) โทรศัพท์และไปรษณีย์

สถิติการใช้โทรศัพท์ มีการติดตั้งโทรศัพท์ประจำที่สามารถให้บริการครอบคลุมร้อยละ 85 ของพื้นที่ มีผู้ใช้บริการทั้งหมด 7,369 เลขหมาย และบริการ Broadband Internet ประเภทประจำที่ (Home Use) จำนวน 9,897 ราย มีที่ทำการไปรษณีย์ 7 แห่ง ให้บริการทั้งภายในและต่างประเทศ

ที่มา : บริษัท ทีโอที จำกัด (มหาชน) 30 กันยายน 2562

(8) การคมนาคมและขนส่ง

จังหวัดตราด มีเส้นทางคมนาคมและขนส่งทั้งทางบก ทางน้ำ และทางอากาศ ได้แก่

- ทางบกมีถนนเชื่อมโยงระหว่างตราดกับเครือข่ายภายในประเทศ จังหวัดอื่นๆ ส่วนใหญ่ใช้เส้นทางสายบางนา-บ้านโป่ง-แกลง-ตราด ระยะทาง 317 กิโลเมตร และเส้นทางสายจตุจักร-ท่าอากาศยานสุวรรณภูมิ-แกลง-ขลุง-ตราด ระยะทาง 327 กิโลเมตร

- ทางอากาศ มีสนามบินเอกชน จำนวน 1 แห่ง (ของบริษัทบางกอกแอร์เวย์) เปิดให้บริการเมื่อวันที่ 18 เมษายน 2546 ตั้งอยู่ที่ตำบลท่าโสม อำเภอเขาสมิง จังหวัดตราด เปิดบริการวันละ 3 เที่ยวบินกรณีปกติ และวันละ 6 เที่ยวบินกรณีช่วงฤดูการท่องเที่ยว โดยได้รับการอนุญาตให้เป็นสนามบินบุคลากรเรือรบเรียบร้อยแล้ว ตามประกาศในราชกิจจานุเบกษา เมื่อวันที่ 13 มีนาคม 2556

- ทางน้ำ มีท่าเทียบเรือน้ำลึกขนาดกลาง (500 ตันกรอส) ที่อำเภอคลองใหญ่ ซึ่งสามารถรองรับการขนส่งทางน้ำไปยังราชอาณาจักรกัมพูชา สาธารณรัฐสังคมนิยมเวียดนาม และภูมิภาคอินโดจีน รวมทั้งนานาชาติที่ได้มาตรฐานเป็นอย่างดี โดยได้ก่อสร้างแล้วเสร็จเมื่อปี พ.ศ. 2559 ซึ่งขณะนี้อยู่ระหว่างดำเนินการหาผู้บริหารจัดการท่าเรือดังกล่าว

3) ด้านทรัพยากรธรรมชาติและสิ่งแวดล้อม

(1) ป่าไม้

จังหวัดตราดมีพื้นที่ป่าไม้รวมทั้งสิ้น 561,797.43 ไร่ คิดเป็นร้อยละ 31.36 ของพื้นที่ทั้งจังหวัด (สถิติกรมป่าไม้ ปี พ.ศ. 2562) สภาพป่าไม้เป็นป่าดงดิบและป่าเบญจพรรณ พันธุ์ไม้ที่สำคัญ ได้แก่ ยาง ชุมแพรง กระบาก พนอง และป่าชายเลน พันธุ์ไม้ที่สำคัญ ได้แก่ โกงกาง แสม ประสัก ลำพู ลำแพน ไปรง และตะบูน การบุกรุกพื้นที่ป่าไม้ส่วนใหญ่เกิดจากราษฎรที่ต้องการพื้นที่เพื่อปลูกพืชเกษตรกรรม เช่น ยางพารา ปาล์ม ไม่มี การบุกรุกพื้นที่ขนาดใหญ่ สถานการณ์โดยทั่วไปเจ้าหน้าที่สามารถควบคุมได้

พื้นที่ป่าไม้ตามกฎหมายในพื้นที่จังหวัดตราด มีดังนี้

1. พื้นที่อุทยานแห่งชาติ

1.1 อุทยานแห่งชาติหมู่เกาะช้าง ประกาศในราชกิจจานุเบกษา เล่มที่ 99 ตอนที่ 197 ลงวันที่ 31 ธันวาคม 2525 ครอบคลุมพื้นที่ 43 เกาะ มีเนื้อที่ประมาณ 406,250 ไร่ ซึ่งเป็นพื้นที่ป่าประมาณ 91,562.50 ไร่ และเป็นพื้นที่ทะเลประมาณ 314,687.50 ไร่

1.2 อุทยานแห่งชาติน้ำตกคลองแก้ว ประกาศในราชกิจจานุเบกษา เล่มที่ 126 ตอนที่ 97 ก ลงวันที่ 25 ธันวาคม 2552 มีเนื้อที่ประมาณ 123,700 ไร่

2. พื้นที่ป่าสงวนแห่งชาติ มี 17 ป่า รวมเนื้อที่ประมาณ 459,667.40 ไร่

2.1 ป่าหินเพิงทับ ทิวเขาบรรทัด เนื้อที่ประมาณ 28,888.50 ไร่

2.2 ป่าชุมแสง เนื้อที่ประมาณ 778 ไร่

2.3 ป่าห้องอ่าว เนื้อที่ประมาณ 18,237 ไร่

2.4 ป่าเสม็ด เนื้อที่ประมาณ 8,359 ไร่

2.5 ป่าปากคลองบางพระ ป่าเกาะเจ้า และป่าเกาะลอย เนื้อที่ประมาณ 7,500 ไร่

2.6 ป่าเลนบางกระดาน เนื้อที่ประมาณ 1,066 ไร่

2.7 ป่าเขาสมิง (ป่าคลองใหญ่และป่าเขาไฟไหม้) เนื้อที่ประมาณ 291,671.20 ไร่

2.8 ป่าเลนน้ำเขียวและป่าท่าตะเภา เนื้อที่ประมาณ 24,687 ไร่

2.9 ป่าเลนแหลมชะมม เนื้อที่ประมาณ 1,796 ไร่

2.10 ป่าท่าโสม เนื้อที่ประมาณ 6,790.40 ไร่

- 2.11 ป่าเลนบ้านธรรมชาติ เนื้อที่ประมาณ 375 ไร่
- 2.12 ป่าดงธรรมชาติ เนื้อที่ประมาณ 6,143.80 ไร่
- 2.13 ป่าท่ากุ่มและป่าห้วยแรง เนื้อที่ประมาณ 23,704.50 ไร่
- 2.14 ป่าเขาบรรทัด เนื้อที่ประมาณ 26,789 ไร่
- 2.15 ป่าอ่าวระวะ (ป่าคุ้มครองเดิม) เนื้อที่ประมาณ 3,824 ไร่
- 2.16 ป่าห้วยน้ำขาวและป่าอ่าวใหญ่ (ป่าคุ้มครองเดิม) เนื้อที่ประมาณ 7,808 ไร่
- 2.17 ป่าสนอ่อน ป่าคลองใหญ่ และป่าคลองมะขาม (ป่าคุ้มครองเดิม) เนื้อที่ประมาณ 1,250 ไร่
- 3. พื้นที่ป่าตามพระราชบัญญัติป่าไม้ พุทธศักราช 2484 เนื้อที่ประมาณ 71,224 ไร่
- 4. พื้นที่ป่าชายเลนตามมติ ครม. เนื้อที่ประมาณ 102,014.26 ไร่

ตาราง แสดงสถิติข้อมูลป่าไม้ตามกฎหมายในพื้นที่จังหวัดตราด

ประเภททรัพยากรป่าไม้	เนื้อที่ (ไร่)
1. พื้นที่อุทยานแห่งชาติ	
1.1 อุทยานแห่งชาติหมู่เกาะช้าง	406,250
- ป่าบก	91,562.50
- พื้นที่โมทะเล	314,687.50
1.2 อุทยานแห่งชาติน้ำตกคลองแก้ว	123,700
2. พื้นที่ป่าสงวนแห่งชาติ	459,667.40
3. พื้นที่ป่าตาม พ.ร.บ.ป่าไม้ พ.ศ. 2484	71,224
4. พื้นที่ป่าชายเลนตามมติ ครม.	102,014.26

ที่มา: สำนักงานทรัพยากรธรรมชาติและสิ่งแวดล้อมจังหวัดตราด

(2) แหล่งน้ำ

(2.1) แหล่งน้ำธรรมชาติ

จังหวัดตราด มีปริมาณฝนตกประมาณ 4,000 มิลลิเมตรต่อปี และมีปริมาณน้ำท่า 5,490 ล้าน ลบ.ม. ไหลลงสู่ทะเล ปีละมากกว่า 5,000 ล้าน ลบ.ม. สามารถกักเก็บน้ำได้ 164.19 ล้านลูกบาศก์เมตร ซึ่งจังหวัดตราดมีแม่น้ำที่สำคัญ 2 สาย ได้แก่ 1) แม่น้ำตราด ซึ่งเป็นแม่น้ำที่ใหญ่ที่สุด ต้นน้ำเกิดจากเทือกเขาบรรทัดไหลผ่านหลายท้องที่ ตั้งแต่พื้นที่อำเภอคลองใหญ่ อำเภอบ่อไร่ อำเภอเขาสมิง และไหลลงทะเลที่อำเภอเมือง และ 2) แม่น้ำเวฬุ เป็นแม่น้ำที่แบ่งเขตแดนจังหวัดตราดและจังหวัดจันทบุรี ซึ่งไหลผ่านเขตเกษตรกรรมของทั้งสองจังหวัด รายละเอียด ดังนี้

1. แม่น้ำตราด เป็นแม่น้ำที่ใหญ่ที่สุดในจังหวัดตราด มีความยาวประมาณ 150 กิโลเมตร มีชื่อเรียกแตกต่างกันไปตามบริเวณที่ไหลผ่าน ต้นน้ำเกิดจากทิวเขาบรรทัดตอนเหนือที่สำคัญ คือ คลองแฉ่ง และคลองสะตอ จากนั้นไหลผ่าน อำเภอบ่อไร่ ซึ่งเป็นแหล่งแรวัดนชาติที่สำคัญไหลผ่าน อำเภอเขาสมิง ช่วงนี้เรียกว่า คลองเขาสมิง หรือ คลองใหญ่ ซึ่งเป็นเส้นทางคมนาคมที่สำคัญในอดีตของผู้คนที่ตั้งถิ่นฐานอยู่ตามริมแม่น้ำ ปัจจุบันลำคลองนี้ก็ยังคงเป็นแหล่งน้ำที่สำคัญในการเกษตร เพราะอำเภอเขาสมิงมีพื้นที่เพาะปลูกมากที่สุดในจังหวัดตราด โดยเฉพาะสวนผลไม้ เมื่อไหลสู่เขตอำเภอเมืองตราด คลองเขาสมิงได้บรรจบกับคลองห้วยแรง ที่บริเวณปากคลองห้วยแรง หมู่บ้านจุฬามณี ตำบลห้วยแรง ในช่วงนี้เองที่เรียกชื่อว่า แม่น้ำตราด ในช่วงฤดูน้ำหลาก น้ำในคลองเขาสมิงด้านซ้ายจะเป็นสีแดง ขุ่นข้น เขียวกราด ขณะที่น้ำในคลองห้วยแรงด้านขวามีสีเขียวใส ไหลเอื่อยๆ มาบรรจบกันเป็นแม่น้ำกว้าง หอดตัวยาวไกลไหลเรื่อยเข้าสู่ชุมชนใหญ่ที่ “บ้านท่าเรือช้าง” แม่น้ำตราดเป็นเส้นทางคมนาคมสำคัญที่ใช้ติดต่อทั้งภายในและภายนอกประเทศตั้งแต่อดีตจนถึงปัจจุบัน ในอดีตภาพเรือสำเภาท่าใหญ่ที่ลอยลำอยู่กลางแม่น้ำตราด เป็นภาพพินิจและในบางครั้งก็น้ำขึ้น เรือสำเภาสำใหญ่สามารถเข้าเทียบฝั่งได้ หลังจากถ่ายสินค้าหมดเรือสำเภาจะผ่านชุมชนบ้านท่าเรือช้าง อำเภอเมืองตราด เป็นช่วงสุดท้ายก่อนจะไหลลงสู่อ่าวตราด ออกสู่ทะเลตราด

ที่บ้านด่านเก่า อำเภอเมืองตราด ปัจจุบันแม่น้ำตราดมีความสำคัญด้านการประมงทางทะเล มีท่าเทียบเรือประมงบนลำน้ำช่วงนี้ ถึง 7 แห่ง และมีโรงงานอุตสาหกรรมแปรรูปสัตว์น้ำหลายแห่ง อาทิ โรงงานปลากระป๋อง โรงงานปลาป่น เป็นต้น

2. แม่น้ำเวฬุ ต้นน้ำอยู่ในเขตจังหวัดจันทบุรี ที่เขาชะอมและเขาสระบาป มีความสำคัญเพราะไหลผ่านเขตเกษตรกรรมของจังหวัดตราดและจังหวัดจันทบุรี ช่วงที่ไหลผ่านจังหวัดตราดมีความยาวประมาณ 20 กิโลเมตร ไหลผ่านบ้านท่าจอด ตำบลแสนตุง อำเภอเขาสมิง ลงสู่ทะเลบริเวณอ่าวบ้านบางกระดาน อำเภอแหลมงอบ จังหวัดตราด โดยมีข้อมูลสภาพลุ่มน้ำและน้ำท่าในพื้นที่จังหวัดตราดต่อเนื่องจันทบุรี

(2) แหล่งน้ำชลประทาน

แหล่งน้ำชลประทานในจังหวัดตราด ประกอบด้วย โครงการอ่างเก็บน้ำขนาดกลาง 14 แห่ง มีพื้นที่ชลประทาน 176,764 ไร่ ความจุ 185.585 ล้าน ลบ.ม. โครงการอ่างเก็บน้ำ ขนาดเล็ก 90 แห่ง ความจุ 17.189 ล้าน ลบ.ม. รวมพื้นที่ได้รับประโยชน์ 60,445 ไร่ โดยข้อมูลโครงการชลประทานขนาดกลางและข้อมูลโครงการชลประทานขนาดเล็กแยกตามรายอำเภอ ในพื้นที่จังหวัดตราด แสดงดังตาราง

ตาราง ข้อมูลด้านโครงการชลประทานขนาดกลางในพื้นที่จังหวัดตราด

ลำดับ	ชื่อโครงการ	อำเภอ	ตำบล	หมู่บ้าน	ความจุ (ล้านลบ.ม.)	พื้นที่ชลประทาน (ไร่)
1	อ่างเก็บน้ำเขาระกำ	เมืองตราด	วังกระแจะ	เขาระกำ	47.69	7,849
2	ต้นกั้นน้ำเค็มวังกระแจะ	เมืองตราด	วังกระแจะ	เนินตาแมว	-	2,418
3	ต้นกั้นน้ำเค็มนาเกลือ	เมืองตราด	หนองคันทรัง	หนองคันทรัง	-	2,493
4	ปตร.คลองท่าเลื่อน	เมืองตราด	ชำราก ,ตะกาง	ท่าเลื่อน	-	3,144
5	ต้นกั้นน้ำเค็มคลองใหญ่	แหลมงอบ	คลองใหญ่	คลองใหญ่	-	2,730
6	อ่างเก็บน้ำสะพานหิน	เมืองตราด	แหลมก๊อต	บ้านสะพานหิน	20.00	3,000
7	ปตร.เขาระกำขยาย	เมืองตราด	หนองเสม็ด	เกาะกันเกรา	2.50	19,043
8	ปตร.คลองร่างหวาย	เขาสมิง	เขาสมิง	ห้วยพัฒนา	-	5,729
9	ปตร.เขาสมิง	เขาสมิง	ทุ่งนพรี	บ้านเขาสมิง	4.30	17,114
10	อ่างเก็บน้ำวังปลาหม้อ	เขาสมิง	ท่าโสม	บ้านน้ำตก	8.15	6,290
11	อ่างเก็บน้ำบ้านมะนาว	บ่อไร่	บ่อพลอย	บ้านมะนาว	2.35	2,714
12	อ่างเก็บน้ำด่านชุมพล	บ่อไร่	ด่านชุมพล	บ้านกระดุกช้าง	5.60	3,337
13	อ่างเก็บน้ำห้วยแรง	บ่อไร่	ด่านชุมพล	บ้านพิภมะกอก	36.80	40,903
14	อ่างเก็บน้ำคลองโสน	บ่อไร่	นพพรี	บ้านทุ่งตอง	65.00	60,000
รวม 14 โครงการ					192.39	176,764

ที่มา: โครงการชลประทานตราด

ตาราง ข้อมูลด้านโครงการชลประทานขนาดเล็กในพื้นที่จังหวัดตราด

ลำดับ	อำเภอ	โครงการ						รวมปริมาณน้ำ (ล้านลบ.ม.)	รวมพื้นที่ได้รับ ประโยชน์ (ไร่)
		อ่างเก็บ น้ำ	ทรบ.	ฝาย	ระบบ ส่งน้ำ	สถานี สูบน้ำ	รวม		
1	บ่อไร่	8	4	12	-	-	24	5.020	13,100
2	เขาสมิง	10	1	8	-	4	23	3.266	18,905
3	เมืองตราด	17	8	8	-	3	34	7.552	26,190
4	แหลมงอบ	1	-	-	-	-	1	0.475	200
5	คลองใหญ่	3	-	1	-	-	4	0.866	1,350
6	เกาะช้าง	-	-	2	-	-	2	-	700
7	เกาะกูด	1	-	1	-	-	2	0.010	-
รวมทั้งจังหวัด		38	13	32	-	7	90	17.189	60,445

ที่มา : โครงการชลประทานตราด

(3) ขยะมูลฝอย

การบริหารจัดการขยะแต่ละประเภท

ประเภทขยะ	ปริมาณ (ตัน/วัน)	กำจัดได้		วิธีการกำจัด	จำนวนที่เหลือ	
		ปริมาณ (ตัน)	ร้อยละ		ปริมาณ (ตัน)	ร้อยละ
1. ขยะมูลฝอยคก้าง (ตัน) ปี 2561	35,378.80	22,181.37	62.70	ฝังกลบตามหลักวิศวกรรม , ฝังกลบ	13,197.43	37.30
2. ขยะมูลฝอยชุมชนใหม่ ที่เกิดขึ้น ปี 2562	218.59	122.21	55.91	ฝังกลบ เเทกอง คัดแยก ผสมผสาน	6.47	2.96
				การนำไปใช้ประโยชน์	89.91	41.13
3. ขยะเสียอันตราย						
4. มูลฝอยติดเชื้อ	94.26	94.26	100	เตาเผาของรพ./ส่งบริษัท	-	-

ที่มา : สำนักงานส่งเสริมการปกครองท้องถิ่นจังหวัดตราด

: สำนักงานสาธารณสุขจังหวัดตราด

: สำนักงานอุตสาหกรรมจังหวัดตราด

จังหวัดมีสถานที่กำจัดขยะมูลฝอยจำนวน 13 แห่ง

สถานที่กำจัดขยะ (แห่ง)		วิธีการจัดการขยะมูลฝอย (แห่ง)						
อปท. เจ้าของ	เอกชน เจ้าของ	เเทกอง	เตาเผา ขยะ	ฝังกลบ	RDF	ผสมผสาน	ผลิต ไฟฟ้า	อื่นๆ
13	-	8	-	1	-	4	-	-

ที่มา : สำนักงานส่งเสริมการปกครองท้องถิ่นจังหวัดตราด

1.3 ประเด็นปัญหาและความต้องการเชิงพื้นที่

ลำดับ	ผลผลิต	ปัญหา	ความต้องการ/แนวทางแก้ไข
1	ด้านเศรษฐกิจ	1.1 ภาคการเกษตร 1) ราคาตกต่ำเนื่องจากปริมาณล้นตลาดขณะที่คุณภาพของผลผลิตภาคเกษตรต่ำยังขาดการพัฒนาเพื่อรองรับการบริโภคและส่งออก ในขณะที่ต้นทุนในการผลิตสูงขึ้นทำให้เกษตรกรมีรายได้ไม่เพียงพอกับรายจ่าย	<ul style="list-style-type: none"> - เตรียมการแก้ไขปัญหาล่วงหน้า โดยเน้นเรื่องการตลาด การกระจายผลผลิต การสร้างมาตรฐานการผลิต - ส่งเสริมการสร้างมูลค่าเพิ่ม การแปรรูป และพัฒนาบรรจุภัณฑ์เพื่อเพิ่มมูลค่าสินค้า - ส่งเสริมและสนับสนุนให้เกษตรกรทำปุ๋ยหมัก/ปุ๋ยชีวภาพเพื่อลดต้นทุน - ส่งเสริมให้มีการรวมกลุ่มของเกษตรกรเพื่อเพิ่มอำนาจต่อรองด้านราคา - ให้องค์กรปกครองส่วนท้องถิ่นเข้ามามีบทบาทช่วยเหลือเกษตรกรในกรณีที่เกิดวิกฤติ - ส่งเสริมให้มีตลาดร้านค้าชุมชน หรือศูนย์จำหน่ายสินค้าการเกษตร ประมง และสินค้า OTOP - พัฒนาสร้างมาตรฐานในสินค้าเกษตรเพื่อรองรับการบริโภคและการส่งออก เช่น GAP Organics GI และเครื่องหมายรับรองมาตรฐานของจังหวัด ฯลฯ - ส่งเสริมช่องทางการตลาดออนไลน์ เพื่อรองรับ New Normal อันเนื่องมาจากวิกฤติการ Covid - 19
		2) ปัญหาการทำประมงทะเลและประมงพื้นบ้าน	<ul style="list-style-type: none"> - เพิ่มผลผลิตสัตว์น้ำ รวมทั้งการจัดสร้าง ปะการังเทียม - ส่งเสริมให้ประมงพื้นบ้านมีการรวมกลุ่มเพื่อดูแลป้องกัน และเพิ่มทรัพยากรสัตว์น้ำในพื้นที่ของตนเอง - ชี้แจงทำความเข้าใจ ใช้มาตรการทางกฎหมายและให้ความเป็นธรรมกับผู้ประกอบอาชีพประมงพาณิชย์และประมงพื้นบ้าน ให้สามารถอยู่ร่วมกันได้อย่างสันติ
		3) ปัญหาการบริหารจัดการน้ำ ไม่มีแหล่งกักเก็บน้ำเพื่อใช้ในการอุปโภคบริโภคและการเกษตรในฤดูแล้ง	<ul style="list-style-type: none"> - สนับสนุนให้มีการพัฒนาแหล่งน้ำเดิมให้มีประสิทธิภาพ รวมทั้งมีการก่อสร้างแหล่งกักเก็บใหม่ - พัฒนาระบบชลประทานให้เพียงพอ และสามารถสนับสนุนพื้นที่ทำการเกษตรกรรมได้อย่างทั่วถึง - พัฒนาโครงสร้างพื้นฐานในด้านระบบประปาเพื่อการอุปโภคบริโภคให้เพียงพอต่อความต้องการเพื่อยกระดับคุณภาพชีวิตของประชาชน
		1.2 ภาคการท่องเที่ยว 1) บุคลากรในภาคการท่องเที่ยวและบริการยังขาดความรู้และขาดทักษะปฏิบัติงาน และการส่งเสริมการท่องเที่ยว ทั้งในด้านทักษะภาษา และองค์ความรู้ ภูมิวัฒนธรรมเกี่ยวกับท้องถิ่น	<ul style="list-style-type: none"> - ส่งเสริมให้ท้องถิ่นและชุมชนเข้ามารับผิดชอบในการบริหารจัดการแหล่งท่องเที่ยวในพื้นที่อย่างเป็นระบบ - ส่งเสริมให้หน่วยงานที่เกี่ยวข้องมีการพัฒนาองค์ความรู้ ความสามารถในการบริหารจัดการแหล่งท่องเที่ยว

ลำดับ	ผลผลิต	ปัญหา	ความต้องการ/แนวทางแก้ไข
		<p>2) แหล่งท่องเที่ยวที่มีอยู่เดิมหลายแห่งมีความเสื่อมโทรมไม่ได้รับการฟื้นฟู ปรับปรุงและบำรุงรักษา</p> <p>3) ขาดการปรับปรุงแหล่งท่องเที่ยวให้สามารถรองรับนักท่องเที่ยวคุณภาพ เช่น มาตรฐาน HALAL</p>	<p>- เพิ่มพูนองค์ความรู้ให้กับชุมชน มีคฤหะส และเยาวชนในพื้นที่ให้มีความรู้เรื่องแหล่งท่องเที่ยวและมีการพัฒนาบริหารจัดการด้วยชุมชน</p> <p>- สนับสนุนงบประมาณในการพัฒนาและปรับปรุงแหล่งท่องเที่ยวใจจังหวัดให้มีความพร้อมรองรับนักท่องเที่ยว</p> <p>- ส่งเสริมให้มีการรับรองมาตรฐานในสินค้าและบริการ HALAL เพื่อรองรับนักท่องเที่ยวคุณภาพและผู้บริโภคเป้าหมายในจังหวัด</p> <p>- ส่งเสริมและขยายตลาดเพื่อการส่งออกไปยังประเทศในกลุ่มผู้บริโภคสินค้าและบริการ HALAL</p>
		<p>1.3 ภาคการค้าชายแดน/การพัฒนาเขตพัฒนาเศรษฐกิจพิเศษ</p> <p>1) ปัญหาแนวเขตแดนที่ขาดความชัดเจน เป็นปัญหาต่อการพัฒนาพื้นที่ร่วมกันระหว่าง 2 ประเทศ ทั้งในด้านคมนาคม การค้า การลงทุน และการท่องเที่ยว</p> <p>2) การพัฒนาพื้นที่บริเวณช่องผ่านแดนต่างๆ ตลอดแนวชายแดน</p>	<p>- พัฒนาจุดผ่านแดนถาวรบ้านหาดเล็ก ให้ได้มาตรฐานสากล เพื่ออำนวยความสะดวกในการสัญจรข้ามแดน และการขนส่งสินค้า</p> <p>- พัฒนาระบบตรวจคนเข้าเมืองให้ได้มาตรฐาน</p> <p>- ยกระดับช่องทางการค้าทางธรรมชาติให้เป็นจุดผ่านแดนถาวร</p> <p>- ยกระดับจุดผ่อนปรนให้เป็นจุดผ่านแดนถาวร</p> <p>- พัฒนาและปรับปรุงเส้นทางคมนาคมให้เดินทางได้สะดวกและปลอดภัย</p> <p>- พัฒนาโครงสร้างพื้นฐานเพื่อรองรับเขตเศรษฐกิจพิเศษ</p>
2	ด้านสังคมและคุณภาพชีวิต	<p>2.1 ปัญหาอาเสพติดในสถานศึกษา หมู่บ้าน/ชุมชน</p> <p>2.2 ปัญหาบริการสาธารณสุขไม่เพียงพอต่อผู้รับบริการ</p> <p>2.3 ปัญหาผู้ด้อยโอกาสและผู้สูงอายุที่มีจำนวนมากขึ้น</p> <p>1) บุคคลไร้สถานะทางทะเบียนบ้าน</p> <p>2) คนชราถูกลูกหลานทอดทิ้ง</p> <p>3) ผู้พิการ</p>	<p>- แก้ไขปัญหาอาเสพติดในเชิงรุก</p> <p>- ส่งเสริมให้สถาบันครอบครัวเข้มงมีบทบาทในการแก้ไขปัญหายาเสพติด</p> <p>- จัดให้มีกิจกรรมที่เหมาะสมกับเด็กและเยาวชน</p> <p>- ส่งเสริมให้องค์กรของเยาวชน เช่น สภานักกีฬา ได้เข้ามา มีบทบาทและมีส่วนร่วมในการพัฒนา</p> <p>- เปิดโอกาสให้ผู้ด้อยโอกาสทุกฝ่ายได้เข้าร่วมกิจกรรมทางสังคม</p> <p>- ส่งเสริมอาชีพที่เหมาะสมสำหรับผู้สูงอายุ</p>

ลำดับ	ผลผลิต	ปัญหา	ความต้องการ/แนวทางแก้ไข
3	ด้านทรัพยากรธรรมชาติ และสิ่งแวดล้อม	<p>3.1 การบุกรุกตัดไม้ทำลายป่า ทั้งป่าเลน และ ป่าบก เพื่อทำการเกษตร และที่อยู่อาศัย ทำให้พื้นที่ป่าไม้ลดลง</p> <p>3.2 ปัญหาภาวะโลกร้อน เนื่องจากการตัดไม้ทำลายป่า ทั้งป่าบกและป่าชายเลน</p> <p>3.3 ปัญหาขยะ น้ำเสีย และการทำลายสิ่งแวดล้อมในแหล่งท่องเที่ยว</p> <p>3.4 ปัญหาการกัดเซาะชายฝั่ง พื้นที่วิกฤตที่มีปัญหาการกัดเซาะชายฝั่ง ได้แก่ ต.แหลมกลัด อ.เมืองตราดและ ต.แหลมงอบ อ.แหลมงอบ</p> <p>3.5 บริเวณที่เป็นปากคลอง ปากอ่าวเกิดการตื้นเขินทำให้เรือประมงสัญจรเข้าออกและจอดเรือได้ไม่สะดวก</p>	<ul style="list-style-type: none"> - ส่งเสริมการปลูกป่าบก ป่าชายเลน เพื่อป้องกันการกัดเซาะ โดยใช้ธรรมชาติเข้าช่วย - ป้องกันโดยการก่อสร้างให้เหมาะสมกับสภาพพื้นที่ เช่น การปักไม้ไผ่ การก่อสร้างเขื่อนป้องกันคลื่น - ป้องกันการตัดไม้ทำลายป่า และดำเนินการตามกฎหมายอย่างเข้มงวดกับผู้บุกรุกผิป่า - ส่งเสริมการปลูกปะการัง สร้างปะการังเทียมวางทุ่นแนวปะการัง รวมทั้งชี้แจงทำความเข้าใจกับผู้ประกอบธุรกิจ นักท่องเที่ยว และชาวประมง - หน่วยงานที่เกี่ยวข้อง ควรเข้มงวดในการอนุญาตให้มีการก่อสร้างอาคาร และใช้มาตรการทางกฎหมายในการป้องกันการบุกรุกที่สาธารณะ - ท้องถิ่นและชุมชนเข้ามามีส่วนร่วมรับผิดชอบในการบริหารจัดการขยะอย่างเป็นระบบ และบริหารจัดการน้ำเสียให้ถูกหลักสุขาภิบาล ทั้งการปลูกจิตสำนึก การป้องกันและการฟื้นฟู - ส่งเสริมให้มีการขุดลอกคูคลอง บริเวณที่เป็นเส้นทางสัญจรเรือประมง
4	ด้านความมั่นคง และความสงบเรียบร้อย	<p>4.1 ปัญหาแรงงานต่างด้าวหลบหนีเข้าเมือง</p> <p>4.2 การลักลอบนำสินค้าผิดกฎหมายเข้า-ออกบริเวณชายแดนและชายทะเล</p> <p>4.3 ปัญหาการลักลอบการทำประมงที่ผิดกฎหมายในแนวอาณาเขตของประเทศเพื่อนบ้าน</p>	<ul style="list-style-type: none"> - พัฒนาศักยภาพในการป้องกันสกัดกั้นแรงงานต่างด้าวหลบหนีเข้าเมือง - เฝ้าระวัง ตั้งด่านตรวจจับการลักลอบส่งผิดกฎหมายเข้า-ออกบริเวณชายแดน และชายทะเล - จัดให้มีเรือตรวจการเพื่อป้องกันการลักลอบการทำประมงที่ผิดกฎหมายในประเทศเพื่อนบ้าน - บูรณาการการทำงานร่วมกันของหน่วยงานความมั่นคง

1.4 ผลการพัฒนาและแก้ไขปัญหาระดับจังหวัดในช่วงที่ผ่านมา

ข้อมูลตัวชี้วัดการพัฒนาในระดับจังหวัดและกลุ่มจังหวัด ที่จัดทำโดยสำนักงานสภาพัฒนาการเศรษฐกิจและสังคมแห่งชาติ ณ ธันวาคม 2561 ซึ่งเป็นข้อมูล 3 ปีย้อนหลัง ช่วงปี 2558-2560 พบว่า ในปี 2560 จังหวัดตราด มีผลการพัฒนาภาพรวมที่ระดับ 32.76 สูงกว่าค่ากลางของประเทศซึ่งอยู่ที่ระดับ 31.01 อย่างไรก็ตาม ผลการพัฒนาในภาพรวมดังกล่าวเมื่อแยกออกเป็นรายมิติ 4 ด้าน พบว่าจังหวัดตราดมีผลการพัฒนาสูงกว่าค่ากลางประเทศ 2 ด้าน คือ 1) ด้านการเติบโตทางเศรษฐกิจและการเพิ่มขีดความสามารถในการแข่งขัน และ 2) ด้านประสิทธิภาพในการดำเนินงานของภาครัฐ และผลการพัฒนาของจังหวัดในด้านที่ต่ำกว่าค่ากลางประเทศ คือ 1) ด้านการเติบโตทางเศรษฐกิจแบบมีส่วนร่วม และ 2) ด้านการเติบโตทางเศรษฐกิจโดยคำนึงถึงการอนุรักษ์ธรรมชาติและสิ่งแวดล้อม ทั้งนี้ เมื่อสำรวจลงไปรายละเอียดตัวชี้วัดย่อยทั้ง 24 ตัว พบว่าจังหวัดตราดมีการพัฒนาสูงกว่าค่ากลางประเทศ 12 ตัว และต่ำกว่าค่ากลางประเทศ 12 ตัว โดยเฉพาะผลการพัฒนาต่ำกว่าค่ากลางประเทศ เป็นประเด็นเกี่ยวกับการกระจายรายได้ การหดตัวของเศรษฐกิจ การศึกษา การอนุรักษ์ ประหยัด และใช้พลังงานอย่างคุ้มค่าและเป็นมิตรกับสิ่งแวดล้อม และความอุดมสมบูรณ์ของทรัพยากรป่าไม้ ตลอดจน ซึ่งจังหวัดแก้ไขปัญหาดังกล่าวอย่างเป็นระบบ ผ่านการจัดทำแผนพัฒนาจังหวัดและนำไปปฏิบัติ โดยคำนึงถึงเป้าหมายประชาชนเป็นสำคัญ

1) ผลการพัฒนาช่วง 3 ปีย้อนหลัง

การพัฒนาจังหวัดรอบ 3 ปี ที่ผ่านมา (พ.ศ. 2560-2562) สรุปผลแยกตามประเด็นยุทธศาสตร์ ดังนี้

ประเด็นยุทธศาสตร์ที่ 1 การพัฒนาความมั่นคงทางเศรษฐกิจจากฐานการท่องเที่ยว การเกษตรครบวงจร การบริการและการค้าชายแดนเชื่อมโยงกับอาเซียนและนานาชาติ ที่เติบโตเป็นมิตรกับสิ่งแวดล้อม

ตัวชี้วัดที่สำคัญในประเด็นยุทธศาสตร์ที่ 1

- ร้อยละที่เพิ่มขึ้นของรายได้รวมจากการท่องเที่ยว
- ร้อยละที่เพิ่มขึ้นของผลิตภัณฑ์มวลรวมภาคเกษตร
- จำนวนแปลง/ฟาร์มที่ได้รับการรับรองมาตรฐาน GAP
- จำนวนเส้นทางที่ได้การพัฒนาเพื่อความปลอดภัย เชื่อมโยงการท่องเที่ยว การค้าชายแดน

และรองรับการพัฒนาเศรษฐกิจพิเศษเพิ่มขึ้น

ผลการดำเนินงาน

1) ด้านการท่องเที่ยว

ในช่วงที่ผ่านมาจังหวัดตราดได้ดำเนินการส่งเสริมด้านการท่องเที่ยวอย่างต่อเนื่อง โดยได้ดำเนินการในด้านการพัฒนาแหล่งท่องเที่ยว สิ่งอำนวยความสะดวกทางการท่องเที่ยว และเสริมสร้างภาพลักษณ์และประชาสัมพันธ์การท่องเที่ยว เช่น โครงการปรับปรุงภูมิทัศน์แหล่งท่องเที่ยวเพื่อรองรับการท่องเที่ยวหาดทรายดำ ตำบลแหลมงอบ อำเภอแหลมงอบ จังหวัดตราด โครงการปรับปรุงโบราณสถานวัดแสนตุ้มเป็นแหล่งท่องเที่ยวเชิงอนุรักษ์ ตำบลประณีต อำเภอเขาสมิง โครงการปรับปรุงภูมิทัศน์ศาลาเจ้าแม่ทับทิมคลองใหญ่ หมู่ 7 ตำบลคลองใหญ่ อำเภอคลองใหญ่ ด้านการพัฒนาเส้นทางคมนาคมเชื่อมโยงการท่องเที่ยวจังหวัดตราด เช่น โครงการปรับปรุงภูมิทัศน์ถนนทางเข้าแหล่งท่องเที่ยวป่าชายเลนบ้านแปร์โคโน ตำบลห้วยน้ำขาว อำเภอเมืองตราด จังหวัดตราด โครงการปรับปรุงแหล่งท่องเที่ยวบ้านสลักเพชรเหนือ ตำบลเกาะช้างใต้ อำเภอเกาะช้าง โครงการก่อสร้างหลังคาคลุมสะพานทางเดิน บ้านไม้รุต ตำบลไม้รุต

อำเภอคลองใหญ่ และด้านการเสริมสร้างการท่องเที่ยวชุมชนจังหวัดตราด เช่น โครงการส่งเสริมการท่องเที่ยวโดยชุมชนตามแนวทางประชารัฐ และในปี พ.ศ. 2563 จังหวัดตราดได้ดำเนินการพัฒนาแหล่งท่องเที่ยว สิ่งอำนวยความสะดวกทางการท่องเที่ยวที่สำคัญ คือ โครงการพัฒนาและส่งเสริมการท่องเที่ยวชายทะเลและเกาะแก่ง กิจกรรมปรับปรุงสะพานท่าเรือน้ำลึก บ้านคลองหินดำ ตำบลเกาะกูด อำเภอเกาะกูด จังหวัดตราด โดยทำเทียบเรือน้ำลึกดังกล่าวเป็นท่าเทียบเรือน้ำลึกเพียงแห่งเดียวของอำเภอเกาะกูด ซึ่งเป็นแหล่งท่องเที่ยวที่สำคัญและสร้างรายได้จำนวนมากให้กับจังหวัด

- รายได้จากการท่องเที่ยวมีอัตราเพิ่มขึ้นอย่างต่อเนื่อง โดยในปี พ.ศ. 2562 มีรายได้จากการท่องเที่ยวเพิ่มขึ้นจากปี พ.ศ. 2561 ร้อยละ 2.17

2) ด้านการเกษตร

จังหวัดตราดได้ดำเนินกิจกรรมตามกลยุทธ์ในประเด็นยุทธศาสตร์นี้ โดยดำเนินกิจกรรมเพิ่มมูลค่าเพิ่มคุณภาพผลผลิตทางการเกษตรไม้ผล เช่น โครงการแปรรูปผลผลิตทางการเกษตรจากไม้ผล การดำเนินกิจกรรมเพื่อเสริมสร้างความเข้มแข็งของเกษตรกร สถาบันเกษตรกรให้เข้มแข็ง ด้วยกลไกการรวมกลุ่ม เช่น โครงการบริหารจัดการกลุ่มผู้ปลูกข้าวจังหวัดตราด กิจกรรมเพื่อการพัฒนาอุตสาหกรรมเกษตรเติบโตอย่างเป็นมิตรกับสิ่งแวดล้อม ตลอดจนทั้งการสร้างตลาดรองรับผลผลิตทางการเกษตร มุ่งเสริมมูลค่าผลิตภัณฑ์ให้มีคุณภาพสูงในระดับการส่งออก เช่น โครงการส่งเสริมการใช้สารอินทรีย์ชีวภาพลดการใช้สารเคมีทางการเกษตร โครงการส่งเสริมและเพิ่มประสิทธิภาพการผลิตสินค้าเกษตรและสินค้าเกษตรแปรรูป โครงการเมืองสินค้าเกษตรพรีเมียมแห่งเอเชียและเมืองมั่นคงทางอาหารสูง โครงการระบบส่งน้ำบ้านซ้อย กิจกรรมการส่งเสริมการตลาดและประชาสัมพันธ์สินค้าเกษตร อาหารและผลิตภัณฑ์ชุมชน เช่น โครงการแสดงและจำหน่ายของดีเมืองตราด (Caravan Trat Road Show) เป็นต้น และในปี พ.ศ. 2563 จังหวัดได้ดำเนินโครงการระบบส่งน้ำคันนาสูง ระยะที่ 3 ซึ่งเป็นโครงการต่อยอดเพื่อสร้างความสมบูรณ์ให้แก่ระบบส่งน้ำเพื่อแก้ปัญหาภัยแล้ง ทำให้เกษตรกรมีน้ำเพียงพอในการทำเกษตร

- ผลผลิตทั้งหมดรวมภาคการเกษตรในปี พ.ศ. 2560 เพิ่มขึ้นจากปี พ.ศ. 2559 ร้อยละ 35.14 และปี พ.ศ. 2560 ลดลงจากปี พ.ศ. 2561 ร้อยละ 14.09 เฉลี่ยเพิ่มขึ้นร้อยละ 24.62

- จำนวนแปลง/ฟาร์มที่ได้รับการตรวจประเมินแปลงเบื้องต้นเพื่อเข้าสู่ระบบการรับรองมาตรฐานคุณภาพ (GAP) ปี 2561 มีจำนวน 2,084 แปลง

3) ด้านการค้าชายแดน

จังหวัดดำเนินการเพื่อพัฒนาพื้นที่เศรษฐกิจชายแดน ระบบการคมนาคม การขนส่งโลจิสติกส์ ดำเนินโครงการที่เป็นการพัฒนาเพื่อความปลอดภัยทางโลจิสติกส์ และเส้นทางเชื่อมโยงการท่องเที่ยว การค้าชายแดน ให้สามารถรองรับการพัฒนาเศรษฐกิจพิเศษได้เพิ่มขึ้น เช่น โครงการก่อสร้างถนนคอนกรีตเสริมเหล็กพร้อมลงดินลูกรังโหล่ทางบริเวณพื้นที่จัดสรรเพื่อที่อยู่อาศัยบ้านคลองยอ ตำบลบ่อพลอย อำเภอบ่อไร่ จังหวัดตราด โครงการก่อสร้างถนนคอนกรีตเสริมเหล็กขอยพ่วงมิตร ตำบลวังกระแจะ อำเภอเมืองตราด จังหวัดตราด และโครงการบูรณะทางหลวงเพื่อพัฒนาโครงข่ายเชื่อมโยงพื้นที่เศรษฐกิจชายแดน ทางหลวงหมายเลข 3157 ตอนแสนคั้ง-บ่อไร่-แหลมคือ อ.บ่อไร่ จ.ตราด เป็นต้น และในปี พ.ศ. 2563 จังหวัดได้ดำเนินโครงการที่สำคัญ คือ โครงการปรับปรุงถนนลาดยางแอสฟัลต์ติกคอนกรีต ถนนสายช่องทางการค้าบ้านท่าเส้น ตำบลแหลมกลัด อำเภอเมืองตราด จังหวัดตราด เพื่อรองรับการพัฒนายกระดับมาตรฐาน

ช่องทางการค้าธรรมชาติบ้านท่าเส้นเป็นจุดผ่านแดนถาวร และโครงการบูรณะทางหลวง เพื่อพัฒนาโครงข่ายเชื่อมโยงพื้นที่เศรษฐกิจชายแดนทางหลวงหมายเลข 3157 ตอน แสนตั้ง - บ่อไร่ ตำบลเทพนิมิต อำเภอเขาสมิง จังหวัดตราด

- ในปี พ.ศ. 2561 2562 และ 2563 มีเส้นทางที่ได้พัฒนาเพื่อความปลอดภัย เชื่อมโยงการท่องเที่ยว การค้าชายแดนและรองรับการพัฒนาเศรษฐกิจพิเศษ เพิ่มขึ้นอย่างน้อยปีละ 2 เส้นทาง

ประเด็นยุทธศาสตร์ที่ 2 การเสริมสร้างความมั่นคง ความสงบเรียบร้อย และชุมชนเข้มแข็งด้วยหลักปรัชญาของเศรษฐกิจพอเพียง

ตัวชี้วัดที่สำคัญในประเด็นยุทธศาสตร์ที่ 2

- จำนวนการจัดกิจกรรมกระชับความสัมพันธ์และความร่วมมือกับนานาชาติ
- จำนวนของหมู่บ้านที่ได้รับการพัฒนาตามหลักปรัชญาของเศรษฐกิจพอเพียง

ผลการดำเนินงาน

จังหวัดได้ดำเนินกิจกรรมเพื่อเสริมสร้างความมั่นคงปลอดภัยภายในจังหวัด ทั้งตามแนวชายแดนและชายฝั่งทะเล และเสริมสร้างความสัมพันธ์ที่ดีกับประเทศเพื่อนบ้านและนานาชาติ ได้แก่ โครงการปรับปรุงจุดตรวจจุดสกัด จังหวัดตราด โครงการทาสืบปะรด (ตราดสีทอง) และกิจกรรมส่งเสริมชุมชนเข้มแข็งด้วยหลักปรัชญาเศรษฐกิจพอเพียง ได้แก่ โครงการพัฒนาอาชีพชุมชนภายใต้หลักปรัชญาของเศรษฐกิจพอเพียง โครงการปรัชญาเศรษฐกิจพอเพียงเพิ่มค่าสำหรับเยาวชนในจังหวัดตราด คนตราดไม่ทอดทิ้งกัน ครอบครัวยั่งยืน ชุมชนเข้มแข็ง และในปี พ.ศ. 2563 ในด้านสังคมได้ดำเนินโครงการเสริมสร้างความเข้มแข็งของเยาวชนในการป้องกันและแก้ไขปัญหายาเสพติด เพื่อให้เยาวชนเติบโตอย่างมีคุณภาพ ทั้งนี้ จังหวัดตราดได้มีการกระชับความสัมพันธ์และความร่วมมือกับประเทศเพื่อนบ้าน เช่น การไปมาหาสู่ระหว่างจังหวัดตราดกับจังหวัดที่มีชายแดนติดต่อกัน การอำนวยความสะดวกในการจัดการเทศกาลต่างๆ เป็นต้น

- มีการดำเนินกิจกรรมเพื่อกระชับความสัมพันธ์และความร่วมมือกับนานาชาติโดยเฉพาะอย่างยิ่งกับประเทศเพื่อนบ้าน ให้ความร่วมมืออำนวยความสะดวกในโลกเทศกาลต่างๆ รวมถึงการศึกษาดูงานทั้งภาครัฐและเอกชนมากกว่า 5 ครั้งต่อปี

- มีจำนวนของหมู่บ้านที่ได้รับการพัฒนาตามหลักปรัชญาของเศรษฐกิจพอเพียง มากกว่าจำนวน 52 แห่ง

ประเด็นยุทธศาสตร์ที่ 3 การบริหารจัดการทรัพยากรธรรมชาติและสิ่งแวดล้อมให้มีความอุดมสมบูรณ์ และใช้ประโยชน์อย่างยั่งยืน

ตัวชี้วัดที่สำคัญในประเด็นยุทธศาสตร์ที่ 3

- จำนวนที่เพิ่มขึ้นของแหล่งการบริหารจัดการแหล่งน้ำ
- จำนวนที่เพิ่มขึ้นของที่อยู่อาศัยของสัตว์ทะเล

ผลการดำเนินงาน

จังหวัดดำเนินการบริหารจัดการทรัพยากรธรรมชาติและสิ่งแวดล้อมให้มีความอุดมสมบูรณ์ และสามารถบริหารจัดการให้เกิดประโยชน์แก่ชุมชนอย่างยั่งยืน โดยเพิ่มศักยภาพการบริหารจัดการน้ำ เช่น โครงการแก้มลิงตรอกกระสังข์ ตำบลทุ่งนบรี อำเภอเขาสมิง จังหวัดตราด โครงการก่อสร้างฝายน้ำล้นข้ามคลองสีรีน หมู่ 2 ตำบลท่ากุ่ม อำเภอเมืองตราด จังหวัดตราด โครงการก่อสร้างฝายน้ำล้นข้ามคลองดาเมือง ตำบลท่ากุ่ม อำเภอเมืองตราด จังหวัดตราด โครงการการบริหารจัดการแก้ไขปัญหาทรัพยากรทางทะเลและชายฝั่งอย่างยั่งยืน และโครงการเพิ่มความอุดมสมบูรณ์ของระบบนิเวศทางทะเล

- แหล่งการบริหารจัดการแหล่งน้ำ เพิ่มขึ้นมากกว่า 5 แห่ง
- ที่อยู่อาศัยของสัตว์ทะเลเพิ่มขึ้นมากกว่า 5 แห่ง

2) การแก้ไขปัญหาของจังหวัด

(1) ปัญหาทางด้านการเกษตร

(1.1) เกษตรกรรม

1. เกษตรกรบางรายขาดความสนใจในการพัฒนาคุณภาพและเพิ่มมูลค่าผลผลิตทางการเกษตรให้ตรงกับความต้องการของตลาด

2. ผลไม้ที่ออกสู่ตลาดตามฤดูกาลจะให้ผลผลิตเป็นจำนวนมาก ประกอบกับมีข้อจำกัดในการเก็บรักษา และเน่าเสียได้ง่าย ทำให้เกิดปัญหาผลผลิตล้นตลาด ราคาผลผลิตตกต่ำ

3. ต้นทุนการผลิตสินค้าเกษตรสูงขึ้น

4. ขาดแรงงานภาคการเกษตร

แนวทางแก้ไข

1. บริหารจัดการด้านการเกษตรทั้งระบบ ให้ครอบคลุมทั้งต้นน้ำ กลางน้ำ ปลายน้ำ

2. ส่งเสริมการแปรรูปสินค้าเกษตรและพัฒนาบรรจุภัณฑ์เพื่อเพิ่มมูลค่าสินค้า

3. ส่งเสริมการเพิ่มคุณภาพผลผลิตทางการเกษตรเพื่อการส่งออก เพื่อแก้ไขปัญหาราคาผลผลิตตกต่ำ สินค้าทางการเกษตรตามฤดูกาลล้นตลาด พัฒนาสินค้าทางการเกษตรให้ได้มาตรฐานรวมถึงเป็นการเพิ่มมูลค่าให้สินค้าทางการเกษตรอีกด้วย

4. บูรณาการหน่วยงานที่เกี่ยวข้องทางด้านแรงงานเพื่อส่งเสริมให้มีแรงงานเพียงพอต่อภาคการเกษตร

5. ส่งเสริมให้มีการรวมกลุ่มของเกษตรกรเพื่อเพิ่มอำนาจต่อรองทางด้านราคา

6. ส่งเสริมและพัฒนาการลดต้นทุนการผลิตในรูปแบบของเกษตรกรอินทรีย์ และการทำการเกษตรตามแนวพระราชดำริ

(1.2) การประมง

ตราดมีชายฝั่งทะเลยาว 165.5 กม. จรดราชอาณาจักรกัมพูชา มักจะมีปัญหา เนื่องจากเรือประมงพาณิชย์ลักลอบเข้ามาทำประมงชายฝั่งไม่เกิน 3,000 เมตร ซึ่งอยู่ในเขตของประมงพื้นบ้าน ทำให้เกิดปัญหาข้อขัดแย้งระหว่างกัน นอกจากนี้ ยังมีเรือประมงเข้าไปจับปลาในน่านน้ำอาณาเขตกัมพูชา โดยเสียค่าธรรมเนียมนอกระบบ ซึ่งเสี่ยงต่อการถูกจับกุม

แนวทางแก้ไข

1. เพิ่มผลผลิตสัตว์น้ำโดยปล่อยพันธุ์สัตว์น้ำลงสู่แหล่งน้ำธรรมชาติ รวมทั้งการจัดสร้างปะการังเทียม

2. ส่งเสริมและสนับสนุนให้ชาวประมงใช้เรือใบร่วมกับเครื่องยนต์ออกจับปลา เพื่อลดต้นทุนการผลิต

(2) ปัญหาด้านการท่องเที่ยว

(2.1) บุคลากรด้านการท่องเที่ยว

(2.2) อากาศแปรปรวนเป็นผลให้ฤดูกาลท่องเที่ยวมาเนิ่นช้า (High season)

แนวทางแก้ไข

ควรมีนโยบายกระตุ้นเศรษฐกิจ กำหนดยุทธศาสตร์พัฒนาการท่องเที่ยวให้นักท่องเที่ยวมีความสะดวกสบาย เช่น

- การทำสนามบิน ท่าเรือ ให้ได้มาตรฐาน ระดับนานาชาติ
- เน้นประชาสัมพันธ์การตลาดต่างประเทศให้มากขึ้น
- ส่งเสริมเอกชนรวมตัวกันไปดูงานหรือฝึกงานต่างประเทศ

(3) ปัญหาการจ้างแรงงานต่างด้าวที่เข้ามาทำงานบริเวณชายแดนในลักษณะไป – กลับ หรือ ตามฤดูกาล มาตรา 64 แห่งพระราชกำหนดการบริหารจัดการการทำงานของคนต่างด้าว พ.ศ. 2560 และแก้ไขเพิ่มเติม (ฉบับที่ 2) พ.ศ. 2561

(3.1) แรงงานต่างด้าวที่ได้รับอนุญาตในกิจการประมงไม่สามารถไปทำงานนอกจังหวัดชายฝั่งทะเลได้เนื่องจากคิดเงื่อนไขที่จะต้องทำงานในเขตติดต่อพื้นที่ชายแดน

แนวทางแก้ไข

ควรแก้ไขกฎหมายเพื่อให้แรงงานต่างด้าวในกิจการประมงที่ได้รับอนุญาตทำงาน ตามมาตรา 64 สามารถทำงานในเขตพื้นที่ 22 จังหวัดชายทะเล

(3.2) นายจ้างที่ทำสัญญาจ้างแรงงานต่างด้าวคนเดิมเพื่อทำงานต่อเนื่องต้องทำการแจ้งออกจากงานก่อนทุกครั้ง เช่นเดียวกับแรงงานต่างด้าวกลุ่มอื่น ซึ่งเป็นการเพิ่มขึ้นตอนอันไม่จำเป็นแก่นายจ้าง เนื่องจากแรงงานต่างด้าวกลุ่มนี้มีเงื่อนไขการอนุญาตทำงานไม่เกิน 3 เดือนอยู่แล้ว

แนวทางแก้ไข

ควรแก้กฎหมายยกเว้นให้แก่นายจ้างไม่ต้องแจ้งออกจากงานของแรงงานต่างด้าวกรณีเป็นการจ้างแรงงานต่างด้าวคนเดิมเข้าทำงาน

(4) ปัญหาการพัฒนาเศรษฐกิจการค้าชายแดนกับประเทศเพื่อนบ้าน

(4.1) การปรับปรุงโครงสร้างพื้นฐานด้านคมนาคมบ้านหาดเล็ก อำเภอคลองใหญ่ จังหวัดตราด ไม่สามารถดำเนินการได้ เนื่องจากมีปัญหาเกี่ยวกับพื้นที่ทับซ้อน จึงไม่สามารถพัฒนาสิ่งอำนวยความสะดวกเพื่อรองรับปริมาณการค้าที่เพิ่มมากขึ้นได้ในอนาคต

(4.2) การยกระดับช่องทางธรรมชาติบ้านท่าเส้นเป็นจุดผ่านแดนถาวรบ้านท่าเส้น ตำบลแหลมงวด อำเภอเมืองตราด ไม่สามารถดำเนินการได้เร็ว เนื่องจากพื้นที่อยู่ในเขตป่าสงวนแห่งชาติ ต้องขออนุญาตตามขั้นตอน นอกจากนี้ ยังเป็นพื้นที่ผ่านการสูบน้ำต้องเก็บกักไว้ก่อนที่ส่วนราชการจะเข้าก่อสร้างโครงการและปฏิบัติหน้าที่

แนวทางแก้ไข

1. ให้หน่วยงานที่เกี่ยวข้องเร่งรัดการปักปันเขตแดนให้แล้วเสร็จโดยเร่งด่วน
2. เร่งรัดกระบวนการขออนุญาตใช้พื้นที่ และกระบวนการงบประมาณ เพื่อให้ดำเนินโครงการได้เร็วขึ้น

(5) ปัญหาความมั่นคงชายแดนทั้งทางบกและทางทะเล

ผลกระทบจากภายนอกประเทศ เช่น ปัญหาการลักลอบนำเข้ายาเสพติด การก่อการร้ายข้ามชาติ แรงงานต่างด้าวลักลอบเข้าเมืองโดยผิดกฎหมาย การนำโรคภัยแพร่ระบาดของแรงงานต่างด้าว ปัญหาเหล่านี้มีผลกระทบต่อความมั่นคงของจังหวัดและของประเทศโดยรวม

แนวทางแก้ไข

การแก้ไขปัญหาคือประสานความร่วมมือกับหน่วยงานที่เกี่ยวข้องในการระงับภัยไม่ให้กระทบต่อความมั่นคงของจังหวัดและของประเทศ

2. ประเด็นการพัฒนาจังหวัดตราด

2.1 บทวิเคราะห์

การวิเคราะห์สภาวะแวดล้อมและศักยภาพ (SWOT Analysis)

จังหวัดตราดได้นำเครื่องมือทางการบริหาร SWOT Analysis มาใช้เพื่อค้นหาศักยภาพในการบริหารจัดการพื้นที่ด้วยการวิเคราะห์หาจุดอ่อน จุดแข็ง อุปสรรค และโอกาสในการพัฒนา เริ่มจากวิเคราะห์คำขวัญจังหวัดที่ว่า “เมืองเกาะครึ่งร้อย พลอยแดงค่าล้ำ ระกำแสนหวาน หลังอานหมาดี ยุทธนาวีเกาะช้าง สุดทางบูรพา” พบว่าจังหวัดตราดเป็นพื้นที่ยุทธศาสตร์จากสภาพเมือง ดังนี้

(1) การเป็นเมืองท่องเที่ยวชายทะเล

จังหวัดตราด มีแนวชายฝั่งทะเลยาว 165.5 กิโลเมตร ประกอบด้วยหมู่เกาะน้อยใหญ่ต่างๆ 52 เกาะ มีป่าชายเลนอย่างหนาแน่น จึงเป็นเมืองท่าชายทะเลฝั่งตะวันออกที่เป็นจุดยุทธศาสตร์ โดยมีเกาะช้างเป็นเกาะที่ใหญ่ที่สุดเป็นอันดับสองรองจากเกาะภูเก็ต และมีเกาะกูดเป็นมรกตแห่งท้องทะเลตราด

(2) การเป็นเมืองชายแดน

จังหวัดตราดมีแนวชายแดนตามธรรมชาติติดทิวเขาบรรทัดตลอดแนวยาว 165 กิโลเมตร มีอาณาเขตติดกับราชอาณาจักรกัมพูชาถึง 3 จังหวัด ได้แก่ อำเภอบ่อไร่ติดกับบ้านรดัง อำเภอสำราญ จังหวัดพระตะบอง อำเภอเมืองตราดติดกับจังหวัดโพธิสัธ และอำเภอคลองใหญ่ติดกับบ้านจามเยียม อำเภออมตลสิฆา จังหวัดเกาะกง

(3) การเป็นเมืองเกษตร

เกษตรกรรมเป็นสาขาการผลิตที่สำคัญของจังหวัดตราด สาขาการผลิตสำคัญได้แก่ เกษตรกรรม ป่าไม้ และประมง

(4) การเป็นศูนย์กลางเครือข่ายเชื่อมโยงเส้นทางคมนาคม

ทางบก ถนนเชื่อมโยงระหว่างไทย-กัมพูชา-เวียดนาม สายเลียบชายฝั่งทะเล (Southern Coastal Economic Corridor : R 10) ช่วงตราด-คลองใหญ่-บ้านหาดเล็ก-เกาะกง-สแรอัมเบิล-กรุงพนมเปญ ทำให้การคมนาคมขนส่งมีความสะดวกรวดเร็วปลอดภัยได้มาตรฐาน โดยจังหวัดตราดอยู่กึ่งกลางระหว่างตราด-กรุงเทพฯ กับตราด-พนมเปญ ในระยะทางที่ใกล้เคียงกัน 315/355 กิโลเมตร จังหวัดจึงกลายเป็นศูนย์กลางคมนาคมและประตูสู่อินโดจีน

ทางน้ำ จังหวัดตราดมีร่องทะเลน้ำลึกเหมาะกับการทำท่าเทียบเรือขนาดกลาง (500 ตันกรอส) ซึ่งขณะนี้การก่อสร้างท่าเทียบเรือเบงกประสงค์คลองใหญ่แล้วเสร็จ สามารถรองรับการขนส่งทางน้ำไปยังราชอาณาจักรกัมพูชา เวียดนาม ภูมิภาคอินโดจีน และนานาชาติ ที่ได้มาตรฐานเป็นอย่างดี

ทางอากาศ สายการบินบางกอกแอร์เวย์ (ได้รับอนุญาตเป็นสนามบินสุลกากร) เปิดเส้นทางบินระหว่างกรุงเทพฯ-ตราด วันละ 3 เที่ยวบินกรณีปกติ ช่วงฤดูกาลท่องเที่ยววันละ 6 เที่ยวบิน ใช้เวลาเดินทางเที่ยวบินละประมาณ 50 นาที บริษัทมีแผนขยายการลงทุนเส้นทางการบินเพิ่มขึ้นทั้งในประเทศและต่างประเทศเพื่อรองรับพื้นที่เขตพัฒนาเศรษฐกิจพิเศษตราด

จากนั้นจึงได้ดำเนินการขยายการวิเคราะห์สภาพแวดล้อมและศักยภาพของจังหวัด (SWOT ANALYSIS) ปรากฏผลตามตาราง

จุดแข็ง (Strength)	จุดอ่อน (Weaknesses)
<ol style="list-style-type: none"> 1. เป็นแหล่งผลิตอาหารทะเล และผลผลิตทางการเกษตรที่มีคุณภาพ 2. มีลักษณะภูมิประเทศ สภาพภูมิอากาศที่ดี ดินดำ น้ำชุ่มฝน แดดดี ซึ่งเอื้อต่อการทำการเกษตรเป็นอย่างดี 3. เป็นเมืองชายทะเลที่มีความอุดมสมบูรณ์มีศักยภาพในด้านการค้า การท่องเที่ยว การลงทุน และการประมง รวมทั้งเป็นเมืองท่าชายทะเลฝั่งตะวันออกที่เชื่อมโยงการคมนาคม การขนส่งไปสู่ภูมิภาคต่างๆ 4. เป็นเมืองชายแดนที่มีอาณาเขตติดกับราชอาณาจักรกัมพูชาถึง 3 จังหวัด ได้แก่ จังหวัดพระตะบอง จังหวัดโพธิสัต และจังหวัดเกาะกง รวมทั้งมีช่องทางผ่านพรมแดน จำนวน 3 ช่องทาง ทำให้จังหวัดตราดเป็นเสมือนประตูเชื่อมโยงการค้า การท่องเที่ยว การลงทุน และการสร้างความสัมพันธ์อันดีกับประเทศเพื่อนบ้าน 5. เป็นเมืองเกษตรกรรมและการประมง ซึ่งสามารถสร้างรายได้ให้จังหวัดตราด แต่ละปีมากกว่า 6,544 ล้านบาท โดยมีผลผลิตหลักที่สำคัญ เช่น ทุเรียน มังคุด เงาะ ไข่ขาวพารา และปาล์มน้ำมัน 6. มีแหล่งท่องเที่ยวทางธรรมชาติและทางทะเลที่สวยงาม อุดมสมบูรณ์ และมีความโดดเด่น โดยเฉพาะมีแหล่งท่องเที่ยวที่สำคัญประกอบด้วยหมู่เกาะน้อยใหญ่ จำนวนกว่า 52 เกาะ 7. มีโครงข่ายเชื่อมโยงเส้นทางการคมนาคมและขนส่ง ทั้งทางบก ทางน้ำ และทางทะเล 8. สภาพสังคม ชุมชนมีความสงบ ประชาชนมีวิถีชีวิตเรียบง่าย ชุมชนมีการร่วมกลุ่มที่เข้มแข็ง และเกิดทุนสังคมที่เข้มแข็ง เช่น กลุ่มชุมชนเข้มแข็ง กลุ่มท่องเที่ยวชุมชนต่างๆ 9. ทุกภาคส่วนมีความสัมพันธ์อันดีกับประเทศเพื่อนบ้าน และมีการสนับสนุน ส่งเสริม และแก้ปัญหาชุมชนตามแนวชายแดนอย่างต่อเนื่อง 	<ol style="list-style-type: none"> 1. เป็นจังหวัดชายแดนที่มีพื้นที่ติดชายฝั่งทะเลส่งผลให้เกิดปัญหาแรงงานต่างด้าวและประชากรแฝงเข้ามาประกอบอาชีพจำนวนมาก และอาจเสี่ยงเป็นเส้นทางที่ใช้ลำเลียงยาเสพติด ทำให้เกิดปัญหาเด็กและเยาวชนมั่วสุมและมีพฤติกรรมไม่เหมาะสม 2. ปัญหาการบุกรุกพื้นที่ป่าไม้ซึ่งส่วนใหญ่เกิดจากราษฎรที่ต้องการพื้นที่ทำกิน 3. ขาดแคลนแรงงานในทุกระดับทั้งในภาคเกษตร ประมง และการท่องเที่ยว รวมทั้งขาดการพัฒนาทักษะวัยแรงงานให้มีความพร้อมต่อความต้องการของตลาดแรงงานในอนาคต 4. ในภาคเกษตรยังขาดระบบการบริหารจัดการน้ำเพื่อรองรับพื้นที่ทางการเกษตร และขาดการบริหารจัดการสินค้าทางการเกษตรอย่างเป็นระบบ 5. คุณภาพของเส้นทางการจราจรยังเป็นอุปสรรคต่อการขนส่งทั้งทางการเกษตรและการท่องเที่ยว

โอกาส (Opportunities)	อุปสรรค (Treats)
<ol style="list-style-type: none"> 1. กระแสเปลี่ยนแปลงของโลก โดยเฉพาะกระแสของ LOHAS (Lifestyles of Health and Sustainability) คือ การดำรงชีวิตด้วยวิถีแห่งสุขภาพที่ดีกับนิเวศวิทยาอย่างยั่งยืน และนโยบาย รัฐบาลสนับสนุนและส่งเสริมการท่องเที่ยว 2. ทิศทางการพัฒนาประเทศมุ่งเน้นการเสริมสร้างนวัตกรรมเพิ่มคุณค่า และมูลค่า จึงเป็นโอกาสในการพัฒนาผลผลิตทางการเกษตรของจังหวัด 3. การเติบโตทางเศรษฐกิจของประเทศเพื่อนบ้าน ทำให้โอกาสในการเชื่อมโยงการค้าขายแดนชายแดน 4. รัฐบาลมีนโยบายในการพัฒนาพื้นที่บริเวณชายแดนที่เชื่อมต่อกับประเทศเพื่อนบ้านในภูมิภาคอาเซียน เพื่อพัฒนาคุณภาพชีวิตของประชาชน ส่งเสริมการค้าและการลงทุน และเตรียมพร้อมรองรับการเปิดประชาคมเศรษฐกิจอาเซียน โดยจังหวัดตราดเป็น 1 ใน 5 พื้นที่ชายแดนที่มีศักยภาพเหมาะสมในการจัดตั้งเป็นเขตพัฒนาเศรษฐกิจพิเศษระยะแรกของไทย 5. กฎหมายเกี่ยวกับการมีส่วนร่วมของทุกภาคส่วนโดยมีพื้นที่เป็นตัวตั้ง และประชาชนเป็นศูนย์กลาง 6. การเติบโตของสังคมดิจิทัลและการเข้าถึงเทคโนโลยีสารสนเทศที่ประชาชน ผู้ประกอบการ สามารถใช้ประโยชน์ในการสื่อสาร การตลาด การประชาสัมพันธ์ได้อย่างกว้างขวาง 7. กระแสความต้องการของผลผลิตอาหารฮาลาลในกลุ่มมุสลิม และความต้องการผลผลิตทางด้านอาหารที่มีคุณภาพ 8. นโยบายการทวงคืนผืนป่าของรัฐบาลมีความเข้มข้น ทำให้เป็นโอกาสในการส่งเสริมการอนุรักษ์และพัฒนาทรัพยากรธรรมชาติของจังหวัด 9. มีสถาบันอุดมศึกษาตั้งอยู่ในพื้นที่กลุ่มจังหวัด 10. โอกาสในการเชื่อมโยงการท่องเที่ยวกับกลุ่มจังหวัด ทั้งจากพัตยา หรือแหล่งอื่นๆ ในการพัฒนาเส้นทางการท่องเที่ยวร่วมกันโดยเฉพาะการท่องเที่ยวทางทะเล และการท่องเที่ยวเชิงนิเวศ 	<ol style="list-style-type: none"> 1. ความผันผวนของราคาผลผลิตทางการเกษตร และต้นทุนการเกษตรที่สูงขึ้น 2. ภาวะทางเศรษฐกิจของประเทศตกต่ำ ทำให้สถาบันการเงินเข้มงวดในการปล่อยกู้ 3. ทิศทางแนวโน้มของปัจจัยภายนอกที่มีความรุนแรงขึ้น ซึ่งเกิดจากปัญหาสภาพแวดล้อม ปัญหาสังคม และภาวะเศรษฐกิจในพื้นที่เป็นด้วยผลักดัน 4. ความเปลี่ยนแปลงของสิ่งแวดล้อม ภาวะโลกร้อน ทำให้สถิติภัยธรรมชาติในจังหวัดตราด เริ่มมีความรุนแรงขึ้น 5. นโยบายของรัฐบาลเกี่ยวกับระบบแรงงานต่างด้าวไม่มีความชัดเจน ทำให้ไม่สามารถแก้ไขปัญหาแรงงานต่างด้าวได้อย่างยั่งยืน 6. ปัญหาความรุนแรงทางสังคมของเยาวชน และการบริโภคการสื่อสารจากโซเชียลมีเดียที่ไม่เหมาะสม

การวิเคราะห์ทิศทางยุทธศาสตร์ของจังหวัด (Tows Matrix)

ทิศทางเชิงรุก (SO Strategy)

- ท่องเที่ยว** - สร้างเอกลักษณ์การท่องเที่ยวที่โดดเด่นในระดับโลกด้านการท่องเที่ยวทางทะเล และการท่องเที่ยวเชิงจิตวิญญาณ และการพัฒนาให้เป็นแหล่งท่องเที่ยวเชิงนิเวศในระดับพรีเมียม (Differential Eco - Destination' Tourism) (TRAT Tourism Branding)
- เกษตรกรรม** - สร้างเอกลักษณ์สินค้าเกษตรจังหวัดตราด เป็นผลผลิตคุณภาพปลอดภัย และการพัฒนาอุตสาหกรรมการเกษตรก้าวหน้าแบบครบวงจรที่เป็นมิตรกับสิ่งแวดล้อม
- สังคม** - พัฒนาเมืองให้เป็นแหล่งที่อยู่อาศัยที่น่าอยู่ในระดับประเทศ ประชาชนมีความสุขในคุณภาพชีวิตที่ดีบนฐานปรัชญาของเศรษฐกิจพอเพียง และการส่งเสริมวิถีตราดให้เป็นสัญลักษณ์ของจังหวัดที่น่าอยู่ สันติสุข (Slow Life City)
- ความมั่นคง** - สร้างระบบการแก้ไขปัญหาชายแดน การบริหารจัดการแรงงาน และระบบการร่วมมือใช้ประโยชน์การใช้ทรัพยากรธรรมชาติอย่างยั่งยืน
- การค้าชายแดน** - เร่งพัฒนาระบบเศรษฐกิจการค้าชายแดนให้มีประสิทธิภาพรองรับความเจริญเติบโต เช่น สินค้าชุมชนร่วมกับประเทศเพื่อนบ้าน การพัฒนาตามกรอบพื้นที่เศรษฐกิจพิเศษ

ทิศทางเชิงแก้ไข (WO Matrix)

- ท่องเที่ยว/ทรัพยากรธรรมชาติและสิ่งแวดล้อม**
 - การจัดการสภาพแวดล้อมทางการท่องเที่ยวรองรับการพัฒนาอุตสาหกรรมท่องเที่ยวระดับสากล ส่งเสริมกิจกรรมร่วมกับชุมชนในการแก้ไขปัญหาสิ่งแวดล้อมและขยะที่เป็นปัญหาเร่งด่วน
- เกษตรกรรม** - แก้ไขปัญหาสินค้าเกษตรราคาตกต่ำและไม่ได้คุณภาพอย่างเป็นระบบในเชิงรุก โดยการนำนวัตกรรมความก้าวหน้า และวิทยาการทางการเกษตรจากภายนอกมายกระดับการเกษตรของจังหวัด
- สังคม** - ปรับเปลี่ยนพฤติกรรมเด็ก เยาวชน และผู้ปกครองให้เข้าสู่กระบวนการทางครอบครัวมากขึ้น โดยให้สถาบันการศึกษาจัดการเรียนรู้ร่วมกันในครอบครัว การรับมือกับสังคมผู้สูงอายุ และปัญหาทางด้านสุขภาพ และการพัฒนาประชาชนสู่พลเมืองไทย พลเมืองอาเซียน และพลเมืองโลก และการจัดการระเบียบทางสังคมเพื่อการรักษาสิ่งที่ทรงคุณค่าของจังหวัด
- การค้าชายแดน** - เพิ่มศักยภาพการรองรับปริมาณการเติบโตของปริมาณสินค้าและนักท่องเที่ยวในบริเวณชายแดน รวมถึงระบบการคมนาคม การโลจิสติกส์ และโครงสร้างพื้นฐาน ตามความเป็นของพื้นที่เศรษฐกิจพิเศษ และการจัดการปัญหาการสาธารณสุข ปัญหาสังคมในพื้นที่ชายแดน

ทิศทางเชิงป้องกัน (ST Strategy)

- ท่องเที่ยว/ทรัพยากรธรรมชาติและสิ่งแวดล้อม**
 - พัฒนาระบบรักษาความปลอดภัยเพื่อสร้างความเชื่อมั่นให้นักท่องเที่ยว
- เกษตรกรรม** - ส่งเสริมการแปรรูปสินค้าเกษตรให้ตรงกับความต้องการของตลาด การผลิตตามคำสั่งซื้อ และการสร้างตลาดใหม่ที่มีกำลังซื้อ
- สังคม** - การสร้างภูมิคุ้มกันที่เข้มแข็งให้กับเด็กและเยาวชน เพื่อรองรับกับสภาพเปลี่ยนแปลง โดยเริ่มจากสถาบันครอบครัว และการนำวิถีที่ดั้งเดิมของสังคมตราด ร่วมเฟื่องรังภัยคุกคามทางสังคมที่จะเข้ามาในชุมชน ด้วยกลไกที่เข้มแข็งของชุมชน
- ความมั่นคง** - สร้างกระบวนการบูรณาการร่วมในทุกกระดับ ในการแก้ไขปัญหาในพื้นที่ที่ทั้งแรงงานต่างด้าว ยาเสพติด ก๊อกร้าย

การค้าชายแดน - เพิ่มศักยภาพการโครงสร้างพื้นฐาน รองรับปริมาณการค้าเติบโตของปริมาณสินค้าและนักท่องเที่ยวในบริเวณชายแดน

ทิศทางเชิงรับ (WT Strategy)

ท่องเที่ยว/ทรัพยากรธรรมชาติและสิ่งแวดล้อม

- ส่งเสริมแนวทางการบริหารจัดการท่องเที่ยวให้มีประสิทธิภาพในช่วง Hi-Season/Low-Season

เกษตรกรรม

- การรับมือกับการผันผวนของผลผลิตไม้ผลจัดทำกิจกรรมส่งเสริมการตลาดระยะสั้น เพื่อรับมือสินค้าเกษตรที่มีจำนวนมากในช่วงฤดูกลาง

สังคม

- เร่งรัดการปราบปรามการกระทำผิดที่มีผลกระทบต่อสังคม รวมถึงกิจกรรมที่มีประโยชน์กับเด็กและสังคม โดยเฉพาะการจัดการในพื้นที่เสี่ยง

ความมั่นคง

- เร่งรัดกระบวนการป้องกันทุกระดับในการแก้ไขปัญหาในพื้นที่

การค้าชายแดน - ปรับประสิทธิภาพการให้บริการบริเวณชายแดน

2.2 เป้าหมายการพัฒนาจังหวัดตราด

จังหวัดกำหนดเป้าหมายการพัฒนาพื้นที่ภายในปี พ.ศ. 2565 เพื่อไปให้ถึงสภาพที่ว่า **“ตราดเมืองมั่งคั่ง ชุมชนมั่นคง ทรัพยากรธรรมชาติและสิ่งแวดล้อมยั่งยืน”** โดยนิยามเป้าหมายดังกล่าว ดังนี้

ตราดเมืองมั่งคั่ง หมายถึง การเติบโตทางเศรษฐกิจจากการพัฒนาเมืองตราดให้เป็นพื้นที่เศรษฐกิจการค้าชายแดน การท่องเที่ยวใหม่ และการเกษตรที่เติบโตอย่างมีเสถียรภาพเพิ่มมากขึ้นอย่างต่อเนื่องและเป็นมิตรกับสิ่งแวดล้อม โดยด้านการท่องเที่ยวเน้นการยกระดับจังหวัดให้เป็นเมืองท่องเที่ยวฟรีวีซ่าระดับมาตรฐานโลก โดดเด่นด้านการท่องเที่ยวในระดับประเทศ และนานาชาติที่เป็นมิตรกับสิ่งแวดล้อม พร้อมทั้งการสร้างสรรคั้วบริการทางการแพทย์ที่มีมูลค่าสูงเพื่อการท่องเที่ยวทั้งการตรวจสุขภาพ การบริการการแพทย์แผนไทยและสปา การพัฒนาการแพทย์อาเซียน และระหว่างประเทศ และการสร้างกิจกรรมการท่องเที่ยวชุมชน เพื่อสร้างมูลค่าทางเศรษฐกิจ โดยการเชื่อมโยงการท่องเที่ยวกับการสร้างอัตลักษณ์ ผลิตภัณฑ์จากชุมชนโดยการมีส่วนร่วมของภาคีเครือข่ายเชิงพื้นที่จากทุกภาคส่วน เพื่อส่งเสริมการท่องเที่ยวของชุมชนที่เข้มแข็งการเชื่อมโยงการท่องเที่ยวกับกิจการเชื่อมโยงการท่องเที่ยวในกลุ่มจังหวัดอาเซียนและที่สำคัญยังเน้นการเสริมสร้างความปลอดภัยและความสงบเรียบร้อยในพื้นที่ชายแดนและพื้นที่ท่องเที่ยวนานาชาติ และพื้นที่เสี่ยง ให้มีระบบการเฝ้าระวังได้ตลอด 24 ชั่วโมง หนุนเสริมความเชื่อมั่นของนักท่องเที่ยวและนักลงทุน

ด้านการค้าชายแดน มุ่งส่งเสริมการพัฒนาการค้า และการลงทุนในพื้นที่เขตเศรษฐกิจพิเศษ ให้เติบโตและเป็นมิตรกับสิ่งแวดล้อม การส่งเสริมบรรยากาศการลงทุน การพัฒนาบริการรัฐที่สะดวก หันสมัยการพัฒนาด้านการค้าชายแดนที่มีมาตรฐานสากลและนอกจากนั้นยังมุ่งเน้นการพัฒนาโครงสร้างพื้นฐาน การคมนาคมขนส่งและโลจิสติกส์ทั้งทางน้ำ ทางบก ทางอากาศและราง เพื่อเป็นประตูการค้าบริการการท่องเที่ยวและการลงทุนเชื่อมโยง AEC EEC SEC และการพัฒนาโครงสร้างพื้นฐานเพื่อกระจายความเจริญและสร้างโอกาสแก่ชุมชน เชื่อมโยงระหว่างชุมชนและเส้นทางหลักการสร้างระบบสาธารณูปโภค และโครงสร้างพื้นฐาน รองรับการค้าขายตัวของเมืองเศรษฐกิจพิเศษและการพัฒนาเป็นเมืองอัจฉริยะ (Smart city) รองรับการเป็นประตูการค้า การลงทุน และการท่องเที่ยวอาเซียน SEC และพัฒนาพื้นที่ชายแดนให้เติบโตเป็นเมืองระดับมาตรฐาน มีจุดผ่านแดนแบบครบวงจร (One Stop Service) บูรณาการระหว่างประเทศและให้ความสำคัญกับการเตรียมความพร้อมแรงงานคุณภาพรองรับเมืองเศรษฐกิจพิเศษและการบริการที่มีมูลค่าสูง แรงงานมีทักษะสูง เช่น ทักษะด้านภาษา และเทคโนโลยี

ด้านเศรษฐกิจฐานการเกษตร เน้นการพัฒนาผลผลิตสินค้าเกษตร ผลไม้เมืองร้อน (มังคุดอินทรีย์, พุเรียนเกรคพรีเมียม) ที่มีคุณภาพระดับเอเชีย มุ่งเน้นการสร้างระบบการผลิตแบบครบวงจรนวัตกรรมเกษตรที่

แข่งขันได้ ควบคุมคุณภาพในรูปแบบเกษตรแปลงใหญ่ และมีมาตรฐานเกษตรอินทรีย์เพื่อการส่งออกการสร้างโอกาสทางการเกษตรเพื่อการส่งออก เน้นการพัฒนาสินค้าประมง (กุ้งขาว โดยระบบส่งเสริมการเกษตรแบบแปลงใหญ่) ให้ได้คุณภาพมาตรฐาน GAP เพื่อการส่งออกและสร้างโอกาสทางการตลาดแก่ผลิตภัณฑ์ทางการเกษตรให้มีแหล่งรวบรวมผลผลิตกลางในระดับชุมชน ที่เชื่อมโยงกับแหล่งรวบรวมผลผลิตกลางกับจังหวัดที่พัฒนาเป็นคลังรวบรวมผลผลิต สินค้าประมงที่มีมาตรฐาน เน้นการจัดการระดับสากลผ่านระบบสหกรณ์ และเครือข่ายประชารัฐพร้อมทั้งการพัฒนาจังหวัดให้เป็นเมืองอาหารที่มีคุณภาพ ปลอดภัย (Foodlnnopolis) สร้างสรรค์เทคโนโลยี นวัตกรรมมาใช้เพื่อช่วยลดต้นทุนการผลิต และเพิ่มมูลค่าให้สินค้าเกษตรและการบริหารจัดการการเกษตรของจังหวัด พร้อมทั้งการสร้างความมั่นคงทางอาหารการผลิตข้าว และพืชผักคุณภาพเพื่อการบริโภคในจังหวัด

ชุมชนมั่นคง หมายถึง จังหวัดตราดมุ่งเน้นการพัฒนาสู่เมืองแห่งคุณค่าของชีวิตที่สันติสุข ให้ประชาชนมีคุณภาพชีวิตที่ดี มีความสุข มีความมั่นคงทางสังคมอย่างทั่วถึงมีดัชนีความสุขไม่น้อยกว่าร้อยละ 85 ในทุกหมู่บ้าน เน้นการระดมพลังภาคีทุกภาคส่วนพัฒนาสู่ต้นแบบเมืองสุขภาวะ เพื่อประชาชนพึ่งพาตนเองทางสุขภาพได้ โดยพัฒนาระบบทางการแพทย์ที่มีคุณภาพ และเป็นเลิศ พัฒนานวัตกรรมระบบการสาธารณสุขในพื้นที่พิเศษ การสาธารณสุขชายแดน การสาธารณสุขทางทะเลเพื่อสร้างสรรค์เศรษฐกิจเพิ่มค่า และสร้างคุณค่าให้แก่ผู้สูงอายุและผู้ด้อยโอกาสนำเทคโนโลยีมาช่วยเหลือ สร้างความเท่าเทียมกัน มุ่งรองรับเมืองผู้สูงอายุในอนาคต

การเตรียมพร้อมประชาชน สังคมตราด รับการเปลี่ยนแปลง ระดมพลังภาคีจากทุกภาคส่วนในการพัฒนาการศึกษาให้เป็นเมืองแห่งการเรียนรู้โดยเตรียมประชาชน เยาวชนให้มีทักษะสากลยอมรับการเปลี่ยนแปลงของสังคม ตามหลักปรัชญาเศรษฐกิจพอเพียง โดยเฉพาะการเตรียมเยาวชนให้มีทักษะการคิด มีการเรียนรู้ตลอดชีวิต และการมีจิตสำนึกวัฒนธรรมไทยและสิ่งแวดล้อมพร้อมทั้งการเสริมสร้างชุมชนเข้มแข็งด้วยด้วยมิติทางวัฒนธรรม ประเพณี ศาสนา และยกระดับชุมชนให้เป็นชุมชนคุณธรรม พลัง “บวร” บูรณาการ “บ้าน วัด โรงเรียน” เพื่อรวมพลังสร้างสรรค์สังคมตราดให้อยู่เย็นเป็นสุขอย่างยั่งยืนและการสร้างชุมชนเข้มแข็งโดยการสร้างเศรษฐกิจชุมชนบนพื้นฐานปรัชญาเศรษฐกิจพอเพียง และเน้นการเสริมความเข้มแข็งของสถาบันครอบครัวในการบ่มเพาะจิตใจให้เข้มแข็งคนตราดไม่ทอดทิ้งกัน (ภาคีร่วมสร้างครอบครัวอบอุ่น ชุมชนเข้มแข็ง คนตราดไม่ทอดทิ้งใครไว้ข้างหลัง)

การพัฒนาการจัดการความมั่นคงในพื้นที่ด้านชายแดน พัฒนาขีดความสามารถของการบริหารจัดการพัฒนาบุคลากร พัฒนาประชาชน พร้อมพัฒนาการจัดระบบการตรวจบุคคล และยานพาหนะ โดยให้มีรูปแบบที่เป็นสากล (บุคคลและยานพาหนะที่เดินทางเข้ามาในราชอาณาจักรจะต้องผ่านการตรวจสอบเอกสารการเดินทางของเจ้าหน้าที่ตรวจคนเข้าเมือง และเจ้าหน้าที่ฝ่ายความมั่นคง จากนั้นเจ้าหน้าที่ศุลกากรจะตรวจสอบสิ่งของและยานพาหนะในอำนาจของศุลกากรที่เกี่ยวข้อง ทั้ง 2 กรณี จะมีการพัฒนามาเขมือมือเทคโนโลยีมาช่วยในการปฏิบัติหน้าที่ เช่น เครื่องตรวจหนังสือเดินทางอัตโนมัติ เครื่องตรวจจับอาวุธ ยาเสพติด เครื่องเอกซเรย์ในการคัดกรองบุคคลและยานพาหนะที่เดินทางเข้ามาในราชอาณาจักรเพื่อป้องกันการเข้ามาก่อเหตุร้ายหรือกระทำผิดในราชอาณาจักร เพื่อสร้างความเชื่อมั่นให้แก่นักท่องเที่ยวและนักลงทุนต่างชาติที่จะเข้ามาลงทุนในราชอาณาจักร) และสร้างสรรค์ระบบการบริหารจัดการภัย และความเสี่ยงทางความมั่นคงทุกประเภท ที่เกิดจากการเจริญเติบโตของเมืองในพื้นที่เศรษฐกิจพิเศษ และการเปิด AEC พร้อมการเตรียมความพร้อม ความมั่นคงเน้นความปลอดภัยในชีวิตและทรัพย์สิน เช่น ชุด Body suit (ชุดเก็บกู้ระเบิด) และระบบเชื่อมโยงกล้อง CCTV ทั้งจังหวัด และพัฒนากิจกรรมระหว่างประเทศเพื่อเชื่อมโยงความสัมพันธ์ที่ระหว่งประเทศ ความร่วมมือในกลุ่มประเทศอาเซียน (AEC)

ทรัพยากรธรรมชาติและสิ่งแวดล้อมยั่งยืน หมายถึง การจัดการทรัพยากรธรรมชาติให้มีความอุดมสมบูรณ์ ใช้อย่างสมดุล มุ่งสร้างให้มีพื้นที่ต้นแบบนิเวศที่ยั่งยืน จังหวัดตราดเน้นการพัฒนา ผ่านการบูรณาการความร่วมมือกับภาคีทุกภาคส่วนอย่างเข้มแข็งในการบริหารจัดการทรัพยากรธรรมชาติในระบบนิเวศน์ทางทะเล นิเวศป่าเขา นิเวศชายฝั่ง ให้ความสำคัญของจังหวัด โดยเฉพาะป่าชายเลน เน้นการอนุรักษ์เชิงป้องกัน และการใช้ประโยชน์อย่างมีคุณค่า หนุนเสริมการพัฒนาการเกษตร การท่องเที่ยว

การจัดการขยะ น้ำเสียในชุมชนเมือง แหล่งท่องเที่ยว และในชุมชน โดยการให้ความสำคัญกับการจัดการที่เข้าถึง และนำมาใช้ให้เกิดประโยชน์สูงสุด ส่งเสริมการจัดการระบบนิเวศธรรมชาติในชุมชน เพื่อเป็นหลักประกันที่ยั่งยืนของการพัฒนาทั้งความมั่นคงทางอาหาร และการรักษาไว้ซึ่งวิถีชีวิตเมืองตราด จังหวัดตราดให้ความสำคัญกับการมีแหล่งพลังงานทดแทน พลังงานทางเลือก เพื่อการพึ่งตนเอง

2.3 ตัวชี้วัดความสำเร็จตามเป้าหมายการพัฒนาจังหวัด

1. เศรษฐกิจของจังหวัดตราดเติบโตอย่างมีเสถียรภาพเพิ่มขึ้นอย่างต่อเนื่อง
2. ประชาชนมีคุณภาพชีวิตดีขึ้น มีความสุข มีความมั่นคงทางสังคมอย่างทั่วถึง
3. ทรัพยากรธรรมชาติมีความอุดมสมบูรณ์ ใช้ประโยชน์อย่างสมดุลและยั่งยืน

2.4 ประเด็นการพัฒนาของจังหวัด

จังหวัดกำหนดประเด็นการพัฒนาพื้นที่รวม 3 ประเด็น ดังนี้

1. การพัฒนาความมั่นคงทางเศรษฐกิจจากฐานการท่องเที่ยว การเกษตรครบวงจร การบริการและการค้าชายแดนเชื่อมโยงกับอาเซียนและนานาชาติ ที่เติบโตเป็นมิตรกับสิ่งแวดล้อม
2. การเสริมสร้างความมั่นคง ความสงบเรียบร้อย และชุมชนเข้มแข็ง ด้วยหลักปรัชญาของเศรษฐกิจพอเพียง

3. การบริหารจัดการทรัพยากรธรรมชาติและสิ่งแวดล้อม ให้มีความอุดมสมบูรณ์ และใช้ประโยชน์อย่างยั่งยืน

วัตถุประสงค์ เป้าหมายและตัวชี้วัด แนวทางการพัฒนา ของแต่ละประเด็นการพัฒนา

ประเด็นการพัฒนาที่ 1 การพัฒนาความมั่นคงทางเศรษฐกิจจากฐานการท่องเที่ยว การเกษตรครบวงจร การบริการและการค้าชายแดนเชื่อมโยงกับอาเซียนและนานาชาติ ที่เติบโตเป็นมิตรกับสิ่งแวดล้อม

วัตถุประสงค์ เพื่อให้เศรษฐกิจของจังหวัดตราดเติบโตอย่างมีเสถียรภาพเพิ่มขึ้นอย่างต่อเนื่อง
เป้าหมาย

1. จังหวัดตราดมีรายได้จากการท่องเที่ยวที่เติบโตอย่างต่อเนื่อง อุตสาหกรรมการท่องเที่ยวเข้มแข็ง มีคุณภาพ ประชาชนมีงานอาชีพ เศรษฐกิจฐานการท่องเที่ยว และการบริการมั่นคง
2. ผลผลิตกันดั้มมวลรวมเฉลี่ยจากภาคการเกษตรเติบโตอย่างต่อเนื่อง อุตสาหกรรมการเกษตรเติบโตเป็นมิตรกับสิ่งแวดล้อม เกษตรกร สถาบันเกษตรกรเข้มแข็ง ผลผลิตทางการเกษตรมีมูลค่า มีคุณภาพสูงในระดับส่งออก
3. ปริมาณการค้าชายแดนเติบโตอย่างต่อเนื่อง ผู้ประกอบการค้าของจังหวัดเข้มแข็ง ระบบการบริหารจัดการพื้นที่เศรษฐกิจชายแดนมีมาตรฐานสากล
4. การคมนาคมขนส่ง โลจิสติกส์ มีความปลอดภัย เชื่อมโยงอย่างเป็นระบบ รองรับการเดินทางของเมือง เศรษฐกิจพิเศษและการเชื่อมโยงนานาชาติ

ตัวชี้วัด

1. ร้อยละที่เพิ่มขึ้นของรายได้รวมจากการท่องเที่ยวของจังหวัด (2%)
2. ร้อยละที่เพิ่มขึ้นของจำนวนนักท่องเที่ยวและผู้มาเยือน (2%)
3. ร้อยละที่เพิ่มขึ้นของการจ้างงานในอุตสาหกรรมการท่องเที่ยว (2%)
4. ร้อยละที่เพิ่มขึ้นของผลผลิตกันดั้มมวลรวมภาคเกษตร (2%)
5. จำนวนแปลง/ฟาร์มที่ได้รับการรับรองมาตรฐาน GAP (50 แห่ง)
6. ร้อยละที่เพิ่มขึ้นของปริมาณผลผลิตการเกษตร (1.2%)
7. ร้อยละที่เพิ่มขึ้นของมูลค่าการจำหน่ายสินค้า OTOP (5%)
8. ร้อยละที่เพิ่มขึ้นของมูลค่าการค้าชายแดน (2%)
9. จำนวน SMEs ที่ได้รับการต่อยอดจากฐานเกษตรกรรม (5 แห่ง)

10. ร้อยละของจำนวนสหกรณ์ที่ได้รับการแนะนำส่งเสริมและพัฒนาให้ผ่านเกณฑ์มาตรฐาน (396)

11. จำนวนเส้นทางที่ได้รับการพัฒนาเพื่อความปลอดภัยเชื่อมโยงการท่องเที่ยว การค้าชายแดน และรองรับการพัฒนาเศรษฐกิจพิเศษ เพิ่มขึ้น (2 เส้นทาง)

แนวทางการพัฒนา

1. พัฒนาศักยภาพผู้ประกอบการ และผู้ให้บริการในอุตสาหกรรมการท่องเที่ยวให้มีคุณภาพ
2. ยกระดับอุตสาหกรรมการท่องเที่ยวเชิงนิเวศ เชิงสุขภาพ เชิงเกษตร และการท่องเที่ยวชุมชน
ให้เข้มแข็งมีมาตรฐานและเอกลักษณ์จังหวัด

3. พัฒนาแหล่งท่องเที่ยว สิ่งอำนวยความสะดวกทางการท่องเที่ยว รองรับการพัฒนาการท่องเที่ยว
สู่นานาชาติ

4. เสริมสร้างศักยภาพชุมชน ร่วมพัฒนาการท่องเที่ยวชุมชนให้ประชาชนมีงานอาชีพ และกระจายรายได้
สู่ท้องถิ่นและชุมชน

5. เสริมสร้างภาพลักษณ์และประชาสัมพันธ์การท่องเที่ยวเพื่อรักษาตลาดการท่องเที่ยวเดิมและสร้าง
ตลาดการท่องเที่ยวใหม่

6. สร้างคุณค่า มูลค่าเพิ่มจากฐานการผลิตแก้วหน้าแบบครบวงจรในปศุสัตว์ สัตว์น้ำ ผลผลิตไม้ผล
และพืชเศรษฐกิจ พัฒนาผลผลิตเกษตรคุณภาพสู่อุตสาหกรรมเกษตรเติบโตอย่างเป็นมิตรกับสิ่งแวดล้อม

7. เสริมสร้างขีดความสามารถการแข่งขันในเชิงธุรกิจของภาคบริการที่มีศักยภาพ ทั้งฐานบริการเดิมและ
ฐานบริการใหม่ เพื่อส่งเสริมให้เศรษฐกิจของประเทศเติบโตได้อย่างเข้มแข็ง

8. พัฒนาทีมผู้ประกอบการค้า นักธุรกิจหน้าใหม่ของจังหวัดให้เข้มแข็งแข่งขันได้

9. พัฒนาระบบการบริหารจัดการพื้นที่เศรษฐกิจชายแดนให้มีมาตรฐานสากล

10. พัฒนาโครงสร้างพื้นฐาน การคมนาคมขนส่ง โลจิสติกส์ ให้มีความปลอดภัย รองรับการท่องเที่ยวและ
การขับเคลื่อนเศรษฐกิจ และการเติบโตของพื้นที่เศรษฐกิจพิเศษ

11. สนับสนุนและส่งเสริมการนำเทคโนโลยี นวัตกรรม ความคิดสร้างสรรค์ และตัวแบบการพัฒนา
เมืองอัจฉริยะมาปรับใช้ในการขับเคลื่อนภาคเศรษฐกิจ

**ประเด็นการพัฒนาที่ 2 การเสริมสร้างความมั่นคง ความสงบเรียบร้อย และชุมชนเข้มแข็งด้วยหลัก
ปรัชญาของเศรษฐกิจพอเพียง**

วัตถุประสงค์ เพื่อให้ประชาชนมีคุณภาพชีวิตดีขึ้น มีความสุข มีความมั่นคงทางสังคมอย่างทั่วถึง

เป้าหมาย

1. ชุมชนหมู่บ้านเข้มแข็ง มีขีดความสามารถในการพึ่งตนเอง เศรษฐกิจชุมชนเติบโตจากภูมิปัญญาและ
ปรัชญาของเศรษฐกิจพอเพียง

2. ประชาชนมีศักยภาพทางความรู้ มีคุณธรรม ครอบครัวยั่งยืน วัฒนธรรมเข้มแข็ง มีสุขภาพดี อยู่อาศัย
ในพื้นที่ที่เอื้อต่อการมีคุณภาพชีวิตที่ดี

3. จังหวัดมีความปลอดภัย ความมั่นคงภายในเข้มแข็ง มีความสงบเรียบร้อยตลอดแนวชายแดนและ
ชายฝั่งทะเล และมีความสัมพันธ์ที่ดีกับประเทศเพื่อนบ้านและนานาชาติ

4. ระบบการบริหาร ระบบบริการของรัฐ มีคุณภาพ ทันสมัย มีธรรมาภิบาล รองรับการพัฒนาจังหวัด
และการขับเคลื่อนการพัฒนาประเทศ

ตัวชี้วัด

1. จำนวนของหมู่บ้านที่ได้รับการพัฒนาตามหลักปรัชญาของเศรษฐกิจพอเพียง (52 แห่ง)

2. จำนวนปีที่ได้รับการศึกษาต่อในระบบโรงเรียนหรือเทียบเท่าของประชากรกลุ่มอายุ 15-59 ปี (9 ปี)

3. จำนวนของ อปท.ที่มีการเสริมสร้างคุณภาพชีวิต ลดความเหลื่อมล้ำ และไม่มีทั้งใครไว้ข้างหลัง (41 แห่ง)

4. ร้อยละที่เพิ่มขึ้นของระดับคะแนนเฉลี่ยของผลการสอบ ONET มีค่าเฉลี่ยสูงกว่าค่าเฉลี่ยระดับประเทศ (3%)
5. ร้อยละที่ลดลงของการเจ็บป่วยในโรคสำคัญ 5 ลำดับแรกของจังหวัด (1%)
6. อัตราการลดลงของปัญหาอาชญากรรมทุกประเภท (5%)
7. จำนวนผู้ติดยาเสพติดต่อประชากร ไม่เกิน 3 คนต่อประชากร 1,000 คน
8. ระดับความสำเร็จในการดำเนินการตามแผนงานด้านความมั่นคง (5)
9. จำนวนการจัดกิจกรรมกระชับความสัมพันธ์และความร่วมมือกับนานาชาติ อย่างน้อย 5 ครั้ง/ปี
10. ร้อยละการเบิกจ่ายงบประมาณตามแผนปฏิบัติการประจำปี (100%)

แนวทางการพัฒนา

1. เสริมสร้างความยั่งยืนของเศรษฐกิจชุมชนด้วยหลักปรัชญาของเศรษฐกิจพอเพียง และการจัดการผลิตภัณฑ์ภูมิปัญญาแบบครบวงจร
2. เสริมสร้างวิถีชีวิตชุมชนเข้มแข็ง ครอบคลุมอยู่บนฐานคุณธรรม วัฒนธรรม และปรัชญาของเศรษฐกิจพอเพียง
3. พัฒนาคุณภาพ เสริมสร้างขีดความสามารถประชาชนตลอดช่วงวัยด้วยความรู้และการพัฒนาการเรียนรู้ตลอดชีวิต
4. สร้างเมืองสุขภาพเข้มแข็งเป็นชุมชนสุขภาวะที่ยั่งยืนด้วยระบบนิเวศสุขภาพ-การท่องเที่ยวสุขภาพ
5. เสริมสร้างคุณภาพชีวิต ลดความเหลื่อมล้ำ ด้วยคุณภาพการบริการภาครัฐและระบบสวัสดิการชุมชน โดยไม่ทิ้งใครไว้ข้างหลัง
6. พัฒนาจังหวัดเป็นเมืองปลอดภัย สันติสุขสงบเรียบร้อย โดยการมีส่วนร่วมเชิงบูรณาการอย่างเข้มแข็ง
7. เสริมสร้างความมั่นคงระหว่างประเทศตลอดแนวชายแดนและชายฝั่งทะเล ด้วยกลไกการมีส่วนร่วมและความทันสมัยของเทคโนโลยี
8. พัฒนาระบบการบริหาร ระบบบริการภาครัฐ ให้มีคุณภาพและมีธรรมาภิบาล รองรับการเติบโตของเมือง พื้นที่เศรษฐกิจพิเศษ และการท่องเที่ยวธรรมชาติ

ประเด็นการพัฒนาที่ 3 การบริหารจัดการทรัพยากรธรรมชาติและสิ่งแวดล้อมให้มีความอุดมสมบูรณ์ และใช้ประโยชน์อย่างยั่งยืน

วัตถุประสงค์ เพื่อให้ทรัพยากรธรรมชาติมีความอุดมสมบูรณ์ ใช้ประโยชน์อย่างสมดุลและยั่งยืน เป้าหมาย

1. ทรัพยากรธรรมชาติและสิ่งแวดล้อมมีความอุดมสมบูรณ์ พื้นที่สีเขียว พื้นที่ป่า เพิ่มมากขึ้นอย่างต่อเนื่อง และประสบความสำเร็จสามารถบริหารจัดการเกิดประโยชน์แก่ชุมชนอย่างยั่งยืน
2. จังหวัดมีความมั่นคงทางพลังงาน สามารถพึ่งตนเองทางพลังงานได้มากขึ้น
3. ปัญหาสิ่งแวดล้อม ขยะ น้ำเสีย ภัยธรรมชาติ การบุกรุกทำลายทรัพยากรธรรมชาติลดลงทุกพื้นที่ตัวชี้วัด
1. ร้อยละที่เพิ่มขึ้นของจำนวนพื้นที่ป่าชายเลน (5%)
2. ร้อยละที่เพิ่มขึ้นของพื้นที่ป่าไม้ (ป่าบก) (5%)
3. จำนวนที่เพิ่มขึ้นของที่อยู่อาศัยของสัตว์ทะเล (5 แห่ง)
4. จำนวนที่เพิ่มขึ้นของแหล่งการบริหารจัดการแหล่งน้ำ (5 แห่ง)
5. จำนวนแหล่งพลังงานทดแทนพลังงานทางเลือกของจังหวัด (5 แห่ง)
6. ร้อยละที่เพิ่มขึ้นของการจัดการอบรมชุมชนรักษาสิ่งแวดล้อมแก้ปัญหาบุกรุกทำลายป่า (5%)
7. ร้อยละการลดลงของปริมาณขยะมูลฝอยตกค้างได้รับการจัดการถูกต้องตามหลักวิชาการ (25%)
8. ร้อยละของจำนวนระบบกำจัดมูลฝอยที่ถูกต้องตามหลักวิชาการ (20%)

9. ร้อยละของการนำมูลฝอยชุมชนไปใช้ประโยชน์มากขึ้น (5%)
10. ระดับความสำเร็จในการดำเนินการตามแผนงานด้านการป้องกันภัยธรรมชาติ (5%)

แนวทางการพัฒนา

1. พัฒนานิคมเมืองที่เป็นมิตรกับสิ่งแวดล้อม
2. เพิ่มความมั่นคงทางทรัพยากรธรรมชาติให้มีความอุดมสมบูรณ์ของระบบนิเวศทะเล นิคมป่าบก นิคมป่าชายเลน
3. พัฒนาการบริหารจัดการน้ำเพื่อให้เกิดความสมดุลและยั่งยืน
4. เสริมสร้างความมั่นคงทางพลังงาน และส่งเสริมการผลิตอุตสาหกรรมสีเขียว
5. เพิ่มประสิทธิภาพการจัดการภัยทางธรรมชาติ ชยะ น้ำเสีย ภัยสิ่งแวดล้อม เพื่อรองรับภาวะโลกร้อนและการคุ้มครองประชาชน

แผนงานโครงการในแผนพัฒนาจังหวัดตราด พ.ศ. 2561 – 2565 (ฉบับทบทวน ประจำปีงบประมาณ พ.ศ. 2565)

จำนวน 5 แผนงาน 7 โครงการ		
เป้าหมายการพัฒนา "ตราดเมืองมั่งคั่ง ชุมชนมีกิน ทรัพยากรธรรมชาติและสิ่งแวดล้อมยั่งยืน"		
ประเด็นการพัฒนาที่ 1 การพัฒนาความมั่นคงทางเศรษฐกิจจากฐานการท่องเที่ยว การเกษตรครบวงจร การบริการและการค้าชายแดนเชื่อมโยงกับอาเซียนและนานาชาติที่เติบโตเป็นมิตรกับสิ่งแวดล้อม		
1. แผนงาน พัฒนาและส่งเสริมการท่องเที่ยวจังหวัดอย่างยั่งยืน		
ต้นทาง	กลางทาง	ปลายทาง
ปรับปรุง/เพิ่มสิ่งอำนวยความสะดวกความปลอดภัย	เชื่อมโยงเส้นทาง พัฒนาบุคลากร ของฝาก ที่ระลึก	ประชาสัมพันธ์ เพิ่มช่องทางตลาดเข้าถึงแหล่งท่องเที่ยว
โครงการที่ 1 โครงการเพิ่มประสิทธิภาพการพัฒนาและส่งเสริมการท่องเที่ยวจังหวัดอย่างยั่งยืน		
2. แผนงาน เพิ่มประสิทธิภาพการผลิตและยกระดับมาตรฐานสินค้าเกษตร		
ต้นทาง	กลางทาง	ปลายทาง
ปรับปรุง/เพิ่มโครงสร้างพื้นฐานสนับสนุนการผลิต	ยกระดับสินค้าเกษตรเข้าสู่มาตรฐานแปรรูปเพิ่มมูลค่า	ประชาสัมพันธ์ เพิ่มช่องทางตลาด
โครงการที่ 2 โครงการเพิ่มประสิทธิภาพการผลิตและยกระดับมาตรฐานสินค้าเกษตร		
3. แผนงาน เพิ่มประสิทธิภาพการค้าเชื่อมโยงเขตเศรษฐกิจพิเศษและประเทศเพื่อนบ้าน		
ต้นทาง	กลางทาง	ปลายทาง
ปรับปรุง/เพิ่มโครงสร้างพื้นฐานสนับสนุนการค้า	เชื่อมโยง ยกระดับสินค้า แปรรูปเพิ่มมูลค่า	ประชาสัมพันธ์ เพิ่มช่องทางตลาด
โครงการที่ 3 โครงการเพิ่มประสิทธิภาพการค้าเชื่อมโยงเขตเศรษฐกิจพิเศษและประเทศเพื่อนบ้าน		
ประเด็นการพัฒนาที่ 2 การเสริมสร้างความมั่นคง ความสงบเรียบร้อย และชุมชนเข้มแข็งด้วยหลักปรัชญาของเศรษฐกิจพอเพียง		
4. แผนงาน เสริมสร้างความมั่นคงทางสังคมด้วยหลักปรัชญาของเศรษฐกิจพอเพียง		
ต้นทาง	กลางทาง	ปลายทาง
พัฒนากิจกรรมการศึกษา เตรียมความพร้อมประชาชนเข้าสู่สังคมคุณภาพ	พัฒนาเครือข่ายเฝ้าระวังป้องกันปัญหาสังคม การสาธารณสุข การดูแลผู้สูงอายุ	ส่งเสริมครอบครัวเศรษฐกิจพอเพียง
โครงการที่ 4 โครงการสังคมสีขาว		
โครงการที่ 5 โครงการพัฒนาทรัพยากรมนุษย์ทุกช่วงวัย		
ประเด็นการพัฒนาที่ 3 การบริหารจัดการทรัพยากรธรรมชาติและสิ่งแวดล้อม ให้ความสมดุลสมบูรณ์ และใช้ประโยชน์อย่างยั่งยืน		
5. แผนงาน เสริมสร้างสมดุลทรัพยากรธรรมชาติและสิ่งแวดล้อม		
ต้นทาง	กลางทาง	ปลายทาง
อนุรักษ์ปกป้องทรัพยากรธรรมชาติสิ่งแวดล้อม	ฟื้นฟูสภาพทรัพยากรธรรมชาติและสิ่งแวดล้อม	ส่งเสริมค้อยอดพัฒนาการมีส่วนร่วมบริหารจัดการ ใช้ประโยชน์ทรัพยากรธรรมชาติสิ่งแวดล้อมอย่างยั่งยืน
โครงการที่ 6 โครงการบริหารจัดการและใช้ประโยชน์ทรัพยากรธรรมชาติและสิ่งแวดล้อมอย่างยั่งยืน		
โครงการที่ 7 โครงการบริหารจัดการขยะและน้ำเสีย		

แผนงานที่ 1 พัฒนาและส่งเสริมการท่องเที่ยวจังหวัดอย่างยั่งยืน เป็นแผนงานรองรับการพัฒนาความมั่นคงทางเศรษฐกิจจากฐานการท่องเที่ยว การเกษตรครบวงจร การบริการและการค้าชายแดนเชื่อมโยงกับอาเซียนและนานาชาติ ที่เติบโตเป็นมิตรกับสิ่งแวดล้อม (ประเด็นการพัฒนาที่ 1) ในด้านการท่องเที่ยว โดยมี 1 โครงการ คือ

1. โครงการเพิ่มประสิทธิภาพการพัฒนาและส่งเสริมการท่องเที่ยวจังหวัดอย่างยั่งยืน มีวัตถุประสงค์เพื่อพัฒนาและส่งเสริม การท่องเที่ยวทั่วทั้งจังหวัด พัฒนาแหล่งท่องเที่ยวใหม่ โครงสร้างพื้นฐานและสาธารณูปโภคเพื่อสร้างความสะดวกและปลอดภัยแก่นักท่องเที่ยวที่มีนักท่องเที่ยวในจังหวัดตราด รวมทั้งรักษาสภาพการท่องเที่ยวในอำเภอเกาะช้างและอำเภอเกาะกูด ซึ่งเป็นที่รู้จักของนักท่องเที่ยวทั่วโลกและเป็นแหล่งรายได้สำคัญของจังหวัด ให้คุณภาพมาตรฐานบริการและความปลอดภัย

แผนงานที่ 2 เพิ่มประสิทธิภาพการผลิตและยกระดับมาตรฐานสินค้าเกษตร เป็นแผนงานรองรับการพัฒนาความมั่นคงทางเศรษฐกิจจากฐานการท่องเที่ยว การเกษตรครบวงจร การบริการและการค้าชายแดนเชื่อมโยงกับอาเซียนและนานาชาติ ที่เติบโตเป็นมิตรกับสิ่งแวดล้อม (ประเด็นการพัฒนาที่ 1) ในด้านการเกษตร โดยมี 1 โครงการ คือ

2. โครงการเพิ่มประสิทธิภาพการผลิตและยกระดับมาตรฐานสินค้าเกษตร เป็นการดำเนินกิจกรรมเกี่ยวกับโครงสร้างพื้นฐานเพื่อสนับสนุนการผลิตสินค้าการเกษตร การพัฒนาและยกระดับสินค้าภาคการเกษตร การยกระดับแปรรูปเพิ่มมูลค่าสินค้า และการประชาสัมพันธ์เพิ่มช่องทางตลาด ซึ่งเชื่อมโยงกิจกรรมกันทั้งต้นทาง กลางทาง ปลายทาง สร้างความมั่นใจให้ผู้บริโภค ทั้งในประเทศและต่างประเทศ

แผนงานที่ 3 เพิ่มประสิทธิภาพการค้าเชื่อมโยงเขตเศรษฐกิจพิเศษและประเทศเพื่อนบ้าน เป็นแผนงานรองรับการพัฒนาความมั่นคงทางเศรษฐกิจจากฐานการท่องเที่ยว การเกษตรครบวงจร การบริการและการค้าชายแดนเชื่อมโยงกับอาเซียนและนานาชาติ ที่เติบโตเป็นมิตรกับสิ่งแวดล้อม (ประเด็นการพัฒนาที่ 1) ในด้านการค้าการลงทุน โดยแยกออกเป็น 2 โครงการ คือ

3. โครงการเพิ่มประสิทธิภาพการค้าเชื่อมโยงเขตเศรษฐกิจพิเศษและประเทศเพื่อนบ้าน เป็นการดำเนินกิจกรรม ที่เกี่ยวกับประเด็นโลจิสติกส์ การคมนาคม ขนส่ง เพื่ออำนวยความสะดวกการค้าการลงทุนในพื้นที่เชื่อมโยงกับเขตพัฒนาเศรษฐกิจพิเศษทั้งในประเทศและนอกประเทศ โดยเบื้องต้นเป็นการเชื่อมโยงเขตพัฒนาเศรษฐกิจพิเศษตราด เข้ากับระเบียงพัฒนาเศรษฐกิจพิเศษภาคตะวันออกที่จังหวัดระยอง รวมทั้งเขตพัฒนาเศรษฐกิจพิเศษในฝั่งกัมพูชา ทั้งบริเวณชายแดนจังหวัดโศภิต และเขตพัฒนาเศรษฐกิจพิเศษจังหวัด รวมถึงส่งเสริมสินค้าฮาลาลและผลผลิตจากไม้กฤษณาซึ่งเป็นจุดแข็งของจังหวัด โดยช่องทางตลาดนอกจากประเทศแถบอาเซียนแล้วยังมีเป้าหมายในกลุ่มประเทศอาหรับและตะวันออกกลางด้วย

แผนงานที่ 4 เสริมสร้างความมั่นคงทางสังคมด้วยหลักปรัชญาของเศรษฐกิจพอเพียง เป็นแผนงานรองรับการเสริมสร้างความมั่นคง ความสงบเรียบร้อย และชุมชนเข้มแข็ง ด้วยหลักปรัชญาของเศรษฐกิจพอเพียง (ประเด็นการพัฒนาที่ 2) ตามพระบรมราโชวาทในพระบาทสมเด็จพระบรมชนกาธิเบศร มหาภูมิพลอดุลยเดชมหาราช บรมนาถบพิตร มาเป็นแนวทางดำเนินงาน แยกออกเป็น 2 โครงการ คือ

4. โครงการสังคมสีขาว เน้นครอบครัวอบอุ่น ชุมชนน่าอยู่ สังคมปลอดภัย ลดทอนปัญหาอบายมุข อุบัติเหตุ ยาเสพติด อาชญากรรม กัญชาธรรมชาติ ฯลฯ โดยน้อมนำหลักปรัชญาของเศรษฐกิจพอเพียงและศาสตร์พระราชา ไปปรับใช้จนเป็นวิถีการดำเนินชีวิตประจำวันของชุมชน

5. โครงการพัฒนาทรัพยากรมนุษย์ทุกช่วงวัย เนื่องจากโครงสร้างประชากรเปลี่ยนแปลงและผลกระทบจากเทคโนโลยี นวัตกรรมที่ปรับตัวอย่างรวดเร็วและขนาดใหญ่ จำเป็นต้องทำให้ประชาชนเท่าทันกับการเปลี่ยนแปลงดังกล่าวเพื่อให้สามารถดำรงตนอยู่ในสังคมอย่างมีศักดิ์ศรีและมีความสุข

แผนงานที่ 5 เสริมสร้างสมดุอทรัพยากรธรรมชาติและสิ่งแวดล้อม เป็นแผนงานรองรับการบริหารจัดการทรัพยากรธรรมชาติและสิ่งแวดล้อม ให้มีความอุดมสมบูรณ์ และใช้ประโยชน์อย่างยั่งยืน (ประเด็นการพัฒนาที่ 3) แยกออกเป็น 2 โครงการ คือ

6. โครงการบริหารจัดการและใช้ประโยชน์ทรัพยากรธรรมชาติสิ่งแวดล้อมอย่างยั่งยืน เน้นการอนุรักษ์ปกป้องทรัพยากรธรรมชาติสิ่งแวดล้อม พื้นฟูสืบสาน และส่งเสริมต่อยอด พัฒนาการมีส่วนร่วมของประชาชนเพื่อบริหารจัดการ โดยมุ่งถึงความยั่งยืนให้สามารถมีและใช้ประโยชน์ทรัพยากรธรรมชาติและสิ่งแวดล้อมในพื้นที่ได้ตลอดไป

7. โครงการบริหารจัดการขยะและน้ำเสีย เนื่องจากเรื่องดังกล่าวเป็นวาระแห่งชาติ ประกอบกับจังหวัดมีพื้นที่ที่จำเป็นต้องแก้ไขปัญหาดังกล่าวอย่างเร่งด่วน โดยเฉพาะในพื้นที่อำเภอเกาะช้างซึ่งเป็นสถานที่ท่องเที่ยวระดับโลกเพื่อรักษาภาพลักษณ์และดึงดูดนักท่องเที่ยวต่างชาติไว้ต่อเนื่อง

แบบ จ.1

แบบฟอร์มการจัดทำแผนพัฒนาจังหวัด (พ.ศ. 2561 - 2565) ฉบับทบทวน
จังหวัดตราด

เป้าหมายการพัฒนา : “ตราดเมืองมั่งคั่ง ชุมชนมั่นคง ทวีพยากรณ์ชาติและสิ่งแวดล้อมยั่งยืน”

ประเด็นการพัฒนา	แผนงาน	ตัวชี้วัดของแผนงาน	ค่าเป้าหมาย					
			พ.ศ. 2561	พ.ศ. 2562	พ.ศ. 2563	พ.ศ. 2564	พ.ศ. 2565	
ประเด็นการพัฒนาที่ 1 การพัฒนาความมั่นคงทางเศรษฐกิจฐานราก ท่องเที่ยว การเกษตรครบวงจร การบริการและการศึกษาต้นแบบเชื่อมโยงกับอาเซียนและนานาชาติที่เติบโตเป็นมิตรกับสิ่งแวดล้อม	แผนงานที่ 1 พัฒนาและส่งเสริมการท่องเที่ยวเชิงวัฒนธรรม ท่องเที่ยว การเกษตรครบวงจร การบริการและการศึกษาต้นแบบเชื่อมโยงกับอาเซียนและนานาชาติที่เติบโตเป็นมิตรกับสิ่งแวดล้อม	1. ร้อยละที่เพิ่มขึ้นของรายได้รวมจากการท่องเที่ยวของจังหวัด	9	9	9	5	2	5.4
		2. ร้อยละที่เพิ่มขึ้นของจำนวนนักท่องเที่ยวและผู้อยู่อาศัย	7	7	7	5	2	4.2
		3. ร้อยละที่เพิ่มขึ้นของการจ้างงานในอุตสาหกรรมการท่องเที่ยว	10	10	10	5	2	7.4
		4. ร้อยละที่เพิ่มขึ้นของผลิตภัณฑ์มวลรวมภาคเกษตร	5	5	5	2	2	3.8
		5. จำนวนแปลงฟาร์มที่ได้รับการรับรองมาตรฐาน GAP	50	50	50	50	50	250
		6. ร้อยละที่เพิ่มขึ้นของปริมาณผลผลิตการเกษตร	2	2	2	1.2	1.2	1.68
		7. ร้อยละที่เพิ่มขึ้นของมูลค่าการจำหน่ายสินค้า OTOP	5	5	5	5	5	5
		8. ร้อยละที่เพิ่มขึ้นของมูลค่าการค้าชายแดน	10	10	10	5	2	7.4
		9. จำนวน SMEs ที่ได้รับการต่อยอดจากฐานเกษตรกรรม	5	5	5	5	5	25
		10. ร้อยละของจำนวนสหกรณ์ที่ได้รับการแนะนำส่งเสริมและพัฒนาให้ผ่านเกณฑ์มาตรฐาน	3	3	3	3	3	3
		11. จำนวนเส้นทางที่ได้รับการพัฒนาเพื่อความปลอดภัยเชื่อมโยงการท่องเที่ยวการค้าชายแดน และรองรับการพัฒนาเศรษฐกิจพิเศษเพิ่มขึ้น	2	2	2	2	2	10

ประเด็นการพัฒนา	แผนงาน	ตัวชี้วัดของแผนงาน	ค่าเป้าหมาย					
			พ.ศ. 2561	พ.ศ. 2562	พ.ศ. 2563	พ.ศ. 2564	พ.ศ. 2565	พ.ศ. 2561-2565
ประเด็นการพัฒนาที่ 2 การเสริมสร้างสถาบันองค์ความรู้ของเครือข่าย ความสงบเรียบร้อย และ ชุมชนเข้มแข็งด้วยหลัก ปรัชญาของเศรษฐกิจ พอเพียง	แผนงานที่ 4 เสริมสร้างสถาบันองค์ความรู้ของเครือข่าย พอเพียง	1. จำนวนของหมู่บ้านที่ได้รับการพัฒนาหลักปรัชญาของเศรษฐกิจพอเพียง 2. จำนวนปีที่ได้รับการศึกษาค้นคว้าวิจัยหรือเขียนเพื่อนำของประชากร กลุ่มอายุ 15-59 ปี 3. จำนวนของ อบ.พ.ที่มีการเสริมสร้างคุณภาพชีวิต ลดความเหลื่อมล้ำ และไม่ทิ้งใครไว้ข้างหลัง 4. ร้อยละที่เพิ่มขึ้นของระดับคะแนนเฉลี่ยของการสอบ CNET มีค่าเฉลี่ยสูงกว่า ค่าเฉลี่ยระดับประเทศ 5. ร้อยละที่ลดลงของการเจ็บป่วยโรคสำคัญ 5 อันดับแรกของจังหวัด 6. ร้อยละของอัตราการลดลงของปัญหาสุขภาพการรวมสุขภาพ 7. จำนวนผู้ติดตามผลิตภัณฑ์ต่อประชากรไม่เกิน 3 คน ต่อประชากร 1,000 คน 8. ระดับความสำเร็จในการดำเนินการตามแผนงานด้านความมั่นคง 9. จำนวนการจัดกิจกรรมที่ประชาชนมีส่วนร่วมและความร่วมมือกับภาคี อย่างน้อย 5 ครั้ง/ปี 10. ร้อยละการเบิกจ่ายงบประมาณตามแผนปฏิบัติการประจำปี	52	52	52	52	52	260
			9	9	9	9	9	9
			40	41	42	43	43	43
			3	3	3	3	3	3
			1	1	1	1	1	1
			4	5	6	7	5	5.4
			3 : 1,000	3 : 1,000	3 : 1,000	3 : 1,000	3 : 1,000	3 : 1,000
			5	5	5	5	5	5
			5	5	5	5	5	25
			70	80	100	100	100	90

ประเด็นการพัฒนา	แผนงาน	ตัวชี้วัดของแผนงาน	ค่าเป้าหมาย					
			พ.ศ. 2561	พ.ศ. 2562	พ.ศ. 2563	พ.ศ. 2564	พ.ศ. 2565	พ.ศ. 2561-2565
ประเด็นการพัฒนาที่ 3 การบริหารจัดการ ทรัพยากรธรรมชาติและ สิ่งแวดล้อมให้มีความ อุดมสมบูรณ์และใช้ ประโยชน์อย่างยั่งยืน	แผนงานที่ 5 เสริมสร้างสมดุล ทรัพยากรธรรมชาติและ สิ่งแวดล้อม	1. ร้อยละที่เพิ่มขึ้นของจำนวนพื้นที่ป่าชายเลน	5	5	5	5	5	5
		2. ร้อยละที่เพิ่มขึ้นของพื้นที่ป่าไม้ (ป่าบก)	5	5	5	5	5	5
		3. จำนวนที่เพิ่มขึ้นของที่อยู่อาศัยของสัตว์ทะเล	5	5	5	5	5	25
		4. จำนวนที่เพิ่มขึ้นของแหล่งจากธุรกิจการแหล่งน้ำ	5	5	5	5	5	25
		5. จำนวนแหล่งจ้างงานทดแทนสิ่งงานทางเรือของจังหวัด	5	5	5	5	5	25
		6. ร้อยละที่เพิ่มขึ้นของการจัดการอบรมชุมชนการศึกษาดูแลสิ่งแวดล้อมแก้ปัญหาการบุกทำลายป่า	5	5	5	5	5	5
		7. ร้อยละการลดลงของปริมาณขยะมูลฝอยตกค้างที่ได้รับการจัดการอย่างถูกต้องตามหลักวิชาการ	23	24	25	26	26	24.8
		8. ร้อยละของจำนวนระบบกำจัดขยะมูลฝอยที่ถูกต้องตามหลักวิชาการ	18	19	20	21	21	19.8
		9. ร้อยละของการนำมูลฝอยชุมชนไปใช้ประโยชน์มากขึ้น	3	4	5	6	6	4.8
		10. ระดับความสำเร็จในการดำเนินการตามแผนงานด้านการป้องกันและบรรเทาภัย				5	5	5

บัญชีรายการโครงการ				งบประมาณค่าเงินบาท					
แผนงานโครงการ	แหล่งเงิน	ยุทธศาสตร์ชาติ	หน่วยดำเนินการ	พ.ศ. 2561	พ.ศ. 2562	พ.ศ.2563	พ.ศ. 2564	พ.ศ.2565	พ.ศ. 2561 - 2565
ประเมินการพัฒนาที่ 1 การพัฒนาความมั่นคงทางเศรษฐกิจจากฐานการผลิตชีวภาพ การพัฒนากระบวนการบริการและการค้าขายบนเครือข่ายสินค้าเกษตรและนันทนาการชาติ ที่ตั้งโดยเป็นมิตรกับสิ่งแวดล้อม									
แผนงานที่ 1 พัฒนาระบบนิเวศการท่องเที่ยวของจังหวัดอย่างยั่งยืน									
1. โครงการเพื่อส่งเสริมการเกษตรและส่งเสริมการท่องเที่ยวอย่างยั่งยืน									
กิจกรรมที่ 1.1 พัฒนาระบบบริการท่องเที่ยวโดยชุมชนวิถีชีวิตอย่างยั่งยืน	1	2	สำนักงานพัฒนาชุมชนจังหวัดตาก					4,500,000	4,500,000
กิจกรรมที่ 1.2 พัฒนารูปแบบส่งเสริมการตลาดจากสวนเกษตร 31.55 หนองคา - หนองตาช้างหนองหินงา ส่วนของเมืองตาก จังหวัดตาก	1	2	มหาวิทยาลัยราชภัฏ					30,000,000	30,000,000
กิจกรรมที่ 1.3 ก่อสร้างถนน คอนกรีตเสริมเหล็ก 7 หมู่ที่ 2 บ้านสี่กั๊ก ตำบลช้างม่ี่ อำเภอมะขาม จังหวัดตาก	1	2	สำนักงานโครงการส่วนราชการจังหวัดตาก					802,700	802,700
กิจกรรมที่ 1.4 ก่อสร้างถนน คอนกรีตเสริมเหล็ก 7/1 หมู่ที่ 2 บ้านสี่กั๊ก ตำบลช้างม่ี่ อำเภอมะขาม จังหวัดตาก	1	2	สำนักงานโครงการส่วนราชการจังหวัดตาก					401,200	401,200
กิจกรรมที่ 1.5 ก่อสร้างถนน คอนกรีตเสริมเหล็ก 7/2 หมู่ที่ 2 บ้านสี่กั๊ก ตำบลช้างม่ี่ อำเภอมะขาม จังหวัดตาก	1	2	สำนักงานโครงการส่วนราชการจังหวัดตาก					2,800,000	2,800,000
กิจกรรมที่ 1.6 ส่งเสริมการท่องเที่ยว เช่น ประเพณีการท่องเที่ยวเกษตรและวิถีชีวิตวิถีชุมชน ส่วนของเมืองตาก	1	2	สำนักงานโครงการส่วนราชการจังหวัดตาก					6,051,037.22	6,051,037.22
กิจกรรมที่ 1.7 ปลูก ต้นไม้เพื่อส่งเสริมสุขภาพ	1	2	สำนักงานกรมส่งเสริมการเกษตรจังหวัดตาก					3,000,000	3,000,000
กิจกรรมที่ 1.8 ส่งเสริมการท่องเที่ยวเชิงนิเวศ	1	2	สำนักงานกรมส่งเสริมการเกษตรจังหวัดตาก					8,700,000	8,700,000
กิจกรรมที่ 1.9 ส่งเสริมการท่องเที่ยวเชิงประวัติศาสตร์และวัฒนธรรม	1	2	สำนักงานกรมส่งเสริมการเกษตรจังหวัดตาก					9,000,000	9,000,000
กิจกรรมที่ 1.10 ส่งเสริมการท่องเที่ยวเชิงสุขภาพ	1	2	สำนักงานกรมส่งเสริมการเกษตรจังหวัดตาก					3,700,000	3,700,000
กิจกรรมที่ 1.11 ส่งเสริมการท่องเที่ยวเชิงนิเวศ	2	2	ศูนย์วิจัยและพัฒนาการเกษตรจังหวัดตาก					3,600,000	3,600,000
กิจกรรมที่ 1.12 ส่งเสริมการท่องเที่ยวเชิงนิเวศ	2	2	มหาวิทยาลัยราชภัฏ					74,800,000	74,800,000
กิจกรรมที่ 1.13 พัฒนาระบบบริการนักท่องเที่ยวเชิงนิเวศ	1	2	สำนักงานส่งเสริมการค้าในต่างประเทศจังหวัดตาก				4,000,000		4,000,000
กิจกรรมที่ 1.14 ส่งเสริมการท่องเที่ยวเชิงนิเวศ	1	2	โรงเรียนคุณธรรมจังหวัดตาก				500,000		500,000
กิจกรรมที่ 1.15 ส่งเสริมการตลาดจากสวนเกษตร 31.57 หนองคา - หนองตาช้างหนองหินงา จังหวัดตาก	1	2	มหาวิทยาลัยราชภัฏ				1,990,000		1,990,000
กิจกรรมที่ 1.16 ส่งเสริมการตลาดจากสวนเกษตร 31.57 หนองคา - หนองตาช้างหนองหินงา จังหวัดตาก	1	2	มหาวิทยาลัยราชภัฏ				4,880,000		4,880,000
กิจกรรมที่ 1.17 ส่งเสริมการตลาดจากสวนเกษตร 31.57 หนองคา - หนองตาช้างหนองหินงา จังหวัดตาก	1	2	สำนักงานพัฒนาชุมชนจังหวัดตาก				500,000		500,000
กิจกรรมที่ 1.18 ส่งเสริมการตลาดจากสวนเกษตร 31.57 หนองคา - หนองตาช้างหนองหินงา จังหวัดตาก	1	2	สำนักงานพัฒนาชุมชนจังหวัดตาก				4,000,000		4,000,000

บัญชีรายการโครงการ				งบประมาณการ					
ผลงาน/โครงการ	ระยะ เวลา	จุดประสงค์ ชาติ	หน่วยงาน/กิจกรรม	พ.ศ. 2563	พ.ศ. 2562	พ.ศ.2565	พ.ศ. 2564	พ.ศ.2565	พ.ศ. 2561 - 2565
กิจกรรมที่ 1.19 แคมเปญรณรงค์ ลดการใช้รถยนต์ส่วนบุคคลเพื่อ ลดมลพิษทางอากาศ (Initiative Green for Green City)	1	2	สำนักงานเขต ดุสิต/เขตดุสิต				3,500,000		3,500,000
กิจกรรมที่ 1.20 ปรับปรุงระบบทาง จราจรใน สถานี รถไฟฟ้า 3 สถานีของ สำนักงานเขต ดุสิต/เขต	1	2	สำนักงานเขต ดุสิต/เขตดุสิต				2,610,000		2,610,000
กิจกรรมที่ 1.21 ปรับปรุงระบบทาง เดิน - ปรับปรุงระบบ ระบายน้ำ ร.ร. 3016 สถานีรถไฟหัวหิน/เขต	1	2	สำนักงานเขต ดุสิต/เขตดุสิต				4,000,000		4,000,000
กิจกรรมที่ 1.22 ควบคุมพื้นที่ เกษตรอินทรีย์/เขตดุสิต สถานี 4 สถานี ในเขต ดุสิต/เขต	1	2	สำนักงานเขต ดุสิต/เขตดุสิต				3,000,000		3,000,000
กิจกรรมที่ 1.23 ปรับปรุงพื้นที่ ของเล่นสาธารณะในเขตดุสิต โดย ใช้กระบวนการจากเด็กและครอบครัว เด็ก ๆ สถานี 2 สถานีในเขต ดุสิต/เขต และ ดุสิต/เขต	1	2	สำนักงานเขต ดุสิต/เขตดุสิต				555,000		555,000
กิจกรรมที่ 1.24 พัฒนาระบบ และปรับปรุงพื้นที่สวนในเขตดุสิต สถานี 2 สถานีในเขต ดุสิต/เขต และ	2	2	สำนักงานเขต ดุสิต/เขตดุสิต				1,600,000		1,600,000
กิจกรรมที่ 1.25 ควบคุมและ ความปลอดภัยทางถนน ในพื้นที่ เขตดุสิต/เขต	1	2	เขตดุสิต/เขต				15,000,000		15,000,000
กิจกรรมที่ 1.26 บูรณาการ พัฒนาระบบจราจร - ปรับปรุง พื้นที่สาธารณะในเขตดุสิต - สถานี สำนักงาน สถานี 10 สถานีใน สำนักงานเขต ดุสิต/เขต และ เขต	2	2	สำนักงานเขต ดุสิต/เขตดุสิต				6,507,000		6,507,000
กิจกรรมที่ 1.27 ปรับปรุง พื้นที่สาธารณะในเขตดุสิต สำนักงานเขต ดุสิต/เขต	2	2	สำนักงานเขต ดุสิต/เขตดุสิต				2,077,000		2,077,000
กิจกรรมที่ 1.28 ปรับปรุง พัฒนาระบบจราจรในเขตดุสิต - ปรับระบบ สถานี 3 - สถานี 3 สถานี - ปรับปรุงพื้นที่ สำนักงานเขต ดุสิต/เขต	2	2	สำนักงานเขต ดุสิต/เขตดุสิต				2,300,000		2,300,000
กิจกรรมที่ 1.29 ควบคุม พื้นที่สาธารณะในเขตดุสิต พัฒนาระบบจราจรในเขตดุสิต สถานี 3155 สถานี - เขต สำนักงานเขต ดุสิต/เขต และ ดุสิต/เขต	1	2	เขตดุสิต/เขต				15,000,000		15,000,000
กิจกรรมที่ 1.30 ควบคุม พัฒนาระบบจราจร - สถานี สำนักงานเขต ดุสิต/เขต	1	2	เขตดุสิต/เขต				14,000,000		14,000,000
กิจกรรมที่ 1.31 ควบคุม พัฒนาระบบจราจร สถานี 1 สำนักงานเขต และเขต และเขต	1	2	เขตดุสิต/เขต				6,700,000		6,700,000
กิจกรรมที่ 1.32 ควบคุม พัฒนาระบบจราจร สถานี 4 สำนักงานเขต และเขต และเขต	1	2	เขตดุสิต/เขต				13,000,000		13,000,000
กิจกรรมที่ 1.33 ควบคุม พัฒนาระบบจราจร สถานี สำนักงานเขต - สถานี สถานี 3 สถานี สำนักงาน เขต ดุสิต/เขต	1	2	เขตดุสิต/เขต				9,000,000		9,000,000
กิจกรรมที่ 1.34 ควบคุม พัฒนาระบบจราจร สถานี สำนักงานเขต ดุสิต/เขต เขต ดุสิต/เขต	1	2	เขตดุสิต/เขต				5,000,000		5,000,000
กิจกรรมที่ 1.35 ควบคุม พัฒนาระบบจราจร	1	2	เขตดุสิต/เขต				50,000,000		50,000,000
กิจกรรมที่ 1.36 ควบคุม พัฒนาระบบจราจร	1	2	เขตดุสิต/เขต				150,000		150,000

บัญชีรายการมูลค่าโครงการ				งบประมาณดำเนินงาน					
แผนงาน/โครงการ	แหล่ง เงิน	ประเภท งบฯ	หน่วยงาน/โครงการ	พ.ร. 2561	พ.ร. 2562	พ.ร. 2563	พ.ร. 2564	พ.ร. 2565	พ.ร. 2561 - 2565
กิจกรรมหลัก 1.56 กิจกรรม การรณรงค์ จัดพิธีลงนามปฏิญญาอาเซียน ระดับมหาวิทยาลัย ปีงบประมาณ พ.ศ. 2562	1	2	สำนักงาน สภามหาวิทยาลัย สงขลา				4,000,000		4,000,000
แผนงานที่ 2 เพื่อประสิทธิภาพการ ผลิตและยกระดับมาตรฐานสินค้าเกษตร									
1. โครงการเพิ่มประสิทธิภาพผลิต และยกระดับมาตรฐานสินค้าเกษตร									
กิจกรรมหลัก 1.1 กิจกรรมการขอรับการ สนับสนุนจากหน่วยงาน ในกำกับเพื่อส่งเสริมการอนุรักษ์ สิ่งแวดล้อม	1	2	สำนักงานส่งเสริม และพัฒนาคุณภาพ สินค้า				9,659,800	12,815,500	22,635,300
กิจกรรมหลัก 1.2 ศึกษาดูงานเชิงปฏิบัติ เพื่อส่งเสริมการอนุรักษ์ สิ่งแวดล้อม (4R Reduce Recycle Reinvest)	1	2	สำนักงาน อุตสาหกรรม สงขลา					1,350,000	1,350,000
กิจกรรมหลัก 1.3 กิจกรรมรณรงค์ ประหยัดพลังงาน AC ตามอาคารสูง (พื้นที่ สำนักงาน) ปีงบประมาณ 2562	1	2	ส่วนการ บริหาร ราชการ					12,760,000	12,760,000
กิจกรรมหลัก 1.4 กิจกรรมรณรงค์ ลดการใช้พลังงาน ไฟฟ้า (ลดการใช้ เครื่องใช้ไฟฟ้า ประหยัดพลังงาน)	1	2	ส่วนการ บริหาร ราชการ					25,100,000	25,100,000
กิจกรรมหลัก 1.5 ฝึกอบรม บุคลากรในสังกัด สำนักงานส่งเสริม และพัฒนาคุณภาพ สินค้า	1	2	สำนักงานส่งเสริม และพัฒนาคุณภาพ สินค้า					1,000,000	1,000,000
กิจกรรมหลัก 1.6 ฝึกอบรม บุคลากรในสังกัด สำนักงานส่งเสริม และพัฒนาคุณภาพ สินค้า	1	2	สำนักงานส่งเสริม และพัฒนาคุณภาพ สินค้า					1,000,000	1,000,000
กิจกรรมหลัก 1.7 ฝึกอบรม บุคลากรในสังกัด สำนักงานส่งเสริม และพัฒนาคุณภาพ สินค้า	1	2	สำนักงานส่งเสริม และพัฒนาคุณภาพ สินค้า					1,000,000	1,000,000
กิจกรรมหลัก 1.8 กิจกรรมรณรงค์ ประหยัดพลังงาน ตามอาคารสูง (พื้นที่ สำนักงาน) ปีงบประมาณ 2562	1	2	สำนักงานส่งเสริม และพัฒนาคุณภาพ สินค้า					3,380,000	3,380,000
กิจกรรมหลัก 1.9 กิจกรรมรณรงค์ ประหยัดพลังงาน ตามอาคารสูง (พื้นที่ สำนักงาน) ปีงบประมาณ 2562	1	2	สำนักงานส่งเสริม และพัฒนาคุณภาพ สินค้า					56,000	56,000
กิจกรรมหลัก 1.10 กิจกรรมรณรงค์ ประหยัดพลังงาน ตามอาคารสูง (พื้นที่ สำนักงาน) ปีงบประมาณ 2562	1	2	สำนักงานส่งเสริม และพัฒนาคุณภาพ สินค้า					2,890,000	2,890,000
กิจกรรมหลัก 1.11 กิจกรรมรณรงค์ ประหยัดพลังงาน ตามอาคารสูง (พื้นที่ สำนักงาน) ปีงบประมาณ 2562	1	2	สำนักงานส่งเสริม และพัฒนาคุณภาพ สินค้า					915,400	915,400
กิจกรรมหลัก 1.12 กิจกรรมรณรงค์ ประหยัดพลังงาน ตามอาคารสูง (พื้นที่ สำนักงาน) ปีงบประมาณ 2562	1	2	สำนักงานส่งเสริม และพัฒนาคุณภาพ สินค้า					668,000	668,000
กิจกรรมหลัก 1.13 กิจกรรมรณรงค์ ประหยัดพลังงาน ตามอาคารสูง (พื้นที่ สำนักงาน) ปีงบประมาณ 2562	1	2	สำนักงานส่งเสริม และพัฒนาคุณภาพ สินค้า					2,395,000	2,395,000
กิจกรรมหลัก 1.14 กิจกรรมรณรงค์ ประหยัดพลังงาน ตามอาคารสูง (พื้นที่ สำนักงาน) ปีงบประมาณ 2562	1	2	สำนักงานส่งเสริม และพัฒนาคุณภาพ สินค้า					3,700,000	3,700,000
กิจกรรมหลัก 1.15 กิจกรรมรณรงค์ ประหยัดพลังงาน ตามอาคารสูง (พื้นที่ สำนักงาน) ปีงบประมาณ 2562	1	2	สำนักงานส่งเสริม และพัฒนาคุณภาพ สินค้า					3,136,000	3,136,000
กิจกรรมหลัก 1.16 กิจกรรมรณรงค์ ประหยัดพลังงาน ตามอาคารสูง (พื้นที่ สำนักงาน) ปีงบประมาณ 2562	1	2	สำนักงานส่งเสริม และพัฒนาคุณภาพ สินค้า					3,374,000	3,374,000
กิจกรรมหลัก 1.17 กิจกรรมรณรงค์ ประหยัดพลังงาน ตามอาคารสูง (พื้นที่ สำนักงาน) ปีงบประมาณ 2562	1	2	สำนักงานส่งเสริม และพัฒนาคุณภาพ สินค้า					2,748,000	2,748,000
กิจกรรมหลัก 1.18 กิจกรรมรณรงค์ ประหยัดพลังงาน ตามอาคารสูง (พื้นที่ สำนักงาน) ปีงบประมาณ 2562	1	2	สำนักงานส่งเสริม และพัฒนาคุณภาพ สินค้า					9,040,000	9,040,000
กิจกรรมหลัก 1.19 กิจกรรมรณรงค์ ประหยัดพลังงาน ตามอาคารสูง (พื้นที่ สำนักงาน) ปีงบประมาณ 2562	1	2	สำนักงานส่งเสริม และพัฒนาคุณภาพ สินค้า					45,000,000	45,000,000
กิจกรรมหลัก 1.20 กิจกรรมรณรงค์ ประหยัดพลังงาน ตามอาคารสูง (พื้นที่ สำนักงาน) ปีงบประมาณ 2562	1	2	สำนักงานส่งเสริม และพัฒนาคุณภาพ สินค้า					49,000,000	49,000,000

บัญชีรายการคู่สัญญา				งบประมาณค่าจ้าง					
ประเภทโครงการ	เลขที่ ส.บ.	งวด งาน	หน่วย เงิน	พ.ร. 2561	พ.ร. 2562	พ.ร. 2563	พ.ร. 2564	พ.ร. 2565	พ.ร. 2561 - 2565
กิจกรรมที่ 1.20 กิจกรรมบูรณาการข้อมูล และเชื่อมโยงระบบข้อมูล	2	2	สำนักงาน จังหวัด					670,000	670,000
กิจกรรมที่ 1.21 กิจกรรมพัฒนาระบบ ประเมินผลสัมฤทธิ์	2	2	สำนักงาน จังหวัด					1,200,000	1,200,000
กิจกรรมที่ 1.23 ส่งเสริมและพัฒนา องค์กรให้มีความทันสมัย	2	2	สำนักงาน จังหวัด					700,000	700,000
กิจกรรมที่ 1.24 ส่งเสริมการนำ งานวิจัยไปใช้ประโยชน์	2	2	สำนักงาน จังหวัด					2,000,000	2,000,000
กิจกรรมที่ 1.25 สนับสนุน การวิจัย	2	2	สำนักงาน จังหวัด					200,000	200,000
กิจกรรมที่ 1.26 สนับสนุน การวิจัย	2	2	สำนักงาน จังหวัด					200,000	200,000
กิจกรรมที่ 1.27 สนับสนุน การวิจัย QR Code	2	2	สำนักงาน จังหวัด					500,000	500,000
กิจกรรมที่ 1.28 สนับสนุน การวิจัย	2	2	สำนักงาน จังหวัด					1,000,000	1,000,000
กิจกรรมที่ 1.29 สนับสนุน การวิจัย	2	2	สำนักงาน จังหวัด					1,000,000	1,000,000
กิจกรรมที่ 1.30 สนับสนุน การวิจัย	2	2	สำนักงาน จังหวัด					801,000	801,000
กิจกรรมที่ 1.31 การพัฒนา การวิจัย	2	2	สำนักงาน จังหวัด					450,000	450,000
กิจกรรมที่ 1.32 สนับสนุน การวิจัย	2	2	สำนักงาน จังหวัด					355,000	355,000
กิจกรรมที่ 1.33 สนับสนุน การวิจัย	2	2	สำนักงาน จังหวัด					120,000	120,000
กิจกรรมที่ 1.34 สนับสนุน การวิจัย	2	2	สำนักงาน จังหวัด					500,000	500,000
กิจกรรมที่ 1.35 สนับสนุน การวิจัย	2	2	สำนักงาน จังหวัด					120,000	120,000
กิจกรรมที่ 1.36 สนับสนุน การวิจัย	2	2	สำนักงาน จังหวัด					1,000,000	1,000,000
กิจกรรมที่ 1.37 สนับสนุน การวิจัย	2	2	สำนักงาน จังหวัด					25,000,000	25,000,000
กิจกรรมที่ 1.38 สนับสนุน การวิจัย	2	2	สำนักงาน จังหวัด					20,000,000	20,000,000
กิจกรรมที่ 1.39 สนับสนุน การวิจัย	2	2	สำนักงาน จังหวัด					1,000,000	1,000,000
กิจกรรมที่ 1.40 สนับสนุน การวิจัย	2	2	สำนักงาน จังหวัด					700,000	700,000
กิจกรรมที่ 1.41 สนับสนุน การวิจัย	2	2	สำนักงาน จังหวัด					800,000	800,000
กิจกรรมที่ 1.42 สนับสนุน การวิจัย	2	2	สำนักงาน จังหวัด					5,000,000	5,000,000
กิจกรรมที่ 1.43 สนับสนุน การวิจัย	2	2	สำนักงาน จังหวัด					25,000,000	25,000,000
กิจกรรมที่ 1.44 สนับสนุน การวิจัย	2	2	สำนักงาน จังหวัด					50,000,000	50,000,000
กิจกรรมที่ 1.45 สนับสนุน การวิจัย	2	2	สำนักงาน จังหวัด					30,000,000	30,000,000

บัญชีรายการชุดโครงการ				ปี/ระลอกดำเนินการ					
แผนงาน/โครงการ	แหล่ง ทุน	บุคคลากร วิชาชีพ	หน่วยงานรับบริการ	พ.ศ. 2561	พ.ศ. 2562	พ.ศ. 2563	พ.ศ. 2564	พ.ศ. 2565	พ.ศ. 2561 - 2565
กิจกรรมที่ 1.45 เก็บฝักหน่อจากหน่อ ต้นหน่อไร่จาก อำเภอเมืองแพร่ จังหวัดแพร่	2	2	โครงการบูรณาการ สภา					30,000,000	30,000,000
กิจกรรมที่ 1.47 ทำนบฝักหน่อไร่ น้ำฝักหน่อไร่ยาว ตำบลน้ำเขียว อำเภอ เมืองแพร่ จังหวัดแพร่	2	2	โครงการบูรณาการ สภา					300,000	300,000
กิจกรรมที่ 1.48 ทำนบฝักหน่อไร่ น้ำฝักหน่อไร่ยาว ตำบลเมืองเก่า อำเภอ เมืองแพร่ จังหวัดแพร่	2	2	โครงการบูรณาการ สภา					200,000	200,000
กิจกรรมที่ 1.49 ทำนบฝักหน่อไร่ น้ำฝักหน่อไร่ยาว ตำบลท่าฝัก อำเภอ ศรีนครินทร์ จังหวัดแพร่	2	2	โครงการบูรณาการ สภา					900,000	900,000
กิจกรรมที่ 1.50 ศึกษาดูงานทำฝักหน่อฝัก หน่อไร่ของเกษตรกรอำเภอศรีนครินทร์	2	2	โครงการบูรณาการ สภา					60,000,000	60,000,000
กิจกรรมที่ 1.51 อบรมทำนบฝักหน่อไร่ โครงการ	2	2	โครงการบูรณาการ สภา					50,000,000	50,000,000
กิจกรรมที่ 1.52 อบรมเกษตรกร ผลิตหน่อไร่ของเกษตรกร อำเภอวัง	2	2	โครงการบูรณาการ สภา					650,000	650,000
กิจกรรมที่ 1.53 อบรมเกษตรกร ผลิตหน่อไร่ของเกษตรกรอำเภอวัง อำเภอเมือง	2	2	โครงการบูรณาการ สภา					800,000	800,000
กิจกรรมที่ 1.54 อบรมเกษตรกร ผลิตหน่อไร่ของเกษตรกรอำเภอวัง อำเภอเมือง	2	2	โครงการบูรณาการ สภา					800,000	800,000
กิจกรรมที่ 1.55 ปรับปรุงระบบน้ำ ฝักหน่อไร่ของเกษตรกร 13+500 - 14+000	2	2	โครงการบูรณาการ สภา					28,000,000	28,000,000
กิจกรรมที่ 1.56 ปรับปรุงระบบน้ำ ฝักหน่อไร่ของเกษตรกร 3+000 - 4+000	2	2	โครงการบูรณาการ สภา					49,000,000	49,000,000
กิจกรรมที่ 1.57 ปรับปรุงระบบน้ำ ฝักหน่อไร่ของเกษตรกร 11 000+010 - 3+152	2	2	โครงการบูรณาการ สภา					43,000,000	43,000,000
กิจกรรมที่ 1.58 อบรมเกษตรกร ผลิตหน่อไร่ของเกษตรกร 00.1 - 920 - 2+000 โครงการ น้ำ ฝักหน่อไร่ของเกษตรกร	2	2	โครงการบูรณาการ สภา					8,600,000	8,600,000
กิจกรรมที่ 1.59 อบรมเกษตรกร ผลิตหน่อไร่ของเกษตรกร (ระบบน้ำฝักหน่อไร่ 0)	2	2	สำนักงานโครงการ ภาค 9					333,800	333,800
กิจกรรมที่ 1.60 โครงการ ผลิตหน่อไร่ของเกษตรกร (ระบบน้ำฝักหน่อไร่ 0)	2	2	สำนักงานโครงการ ภาค 9					6,300	6,300
กิจกรรมที่ 1.61 งบประมาณ ผลิตหน่อไร่ของเกษตรกร 1000,3400.5 และ ปีงบประมาณ 1:1.5	2	2	หน่วยพัฒนา พื้นที่ที่ 14					1,000,000	1,000,000
กิจกรรมที่ 1.62 งบประมาณ ผลิตหน่อไร่ของเกษตรกร 1000,3400.5 และ ปีงบประมาณ 1:1.5	2	2	หน่วยพัฒนา พื้นที่ที่ 14					200,000	200,000
กิจกรรมที่ 1.63 งบประมาณ ผลิตหน่อไร่ของเกษตรกร 1000,3400.5 และ ปีงบประมาณ 1:1.5	2	2	หน่วยพัฒนา พื้นที่ที่ 14					900,000	900,000
กิจกรรมที่ 1.64 งบประมาณ ผลิตหน่อไร่ของเกษตรกร 1000,3400.5 และ ปีงบประมาณ 1:1.5	2	2	หน่วยพัฒนา พื้นที่ที่ 14					2,000,000	2,000,000
กิจกรรมที่ 1.65 งบประมาณ ผลิตหน่อไร่ของเกษตรกร 1000,3400.5 และ ปีงบประมาณ 1:1.5	2	2	หน่วยพัฒนา พื้นที่ที่ 14					600,000	600,000
กิจกรรมที่ 1.66 งบประมาณ ผลิตหน่อไร่ของเกษตรกร 1000,3400.5 และ ปีงบประมาณ 1:1.5	2	2	หน่วยพัฒนา พื้นที่ที่ 14					500,000	500,000
กิจกรรมที่ 1.67 งบประมาณ ผลิตหน่อไร่ของเกษตรกร 1000,3400.5 และ ปีงบประมาณ 1:1.5	2	2	หน่วยพัฒนา พื้นที่ที่ 14					700,000	700,000
กิจกรรมที่ 1.68 งบประมาณ ผลิตหน่อไร่ของเกษตรกร 1000,3400.5 และ ปีงบประมาณ 1:1.5	2	2	หน่วยพัฒนา พื้นที่ที่ 14					6,000,000	6,000,000
กิจกรรมที่ 1.69 งบประมาณ ผลิตหน่อไร่ของเกษตรกร 1000,3400.5 และ ปีงบประมาณ 1:1.5	2	2	หน่วยพัฒนา พื้นที่ที่ 14					700,000	700,000
กิจกรรมที่ 1.70 งบประมาณ ผลิตหน่อไร่ของเกษตรกร 1000,3400.5 และ ปีงบประมาณ 1:1.5	2	2	หน่วยพัฒนา พื้นที่ที่ 14					1,000,000	1,000,000
กิจกรรมที่ 1.71 งบประมาณ ผลิตหน่อไร่ของเกษตรกร 1000,3400.5 และ ปีงบประมาณ 1:1.5	2	2	หน่วยพัฒนา พื้นที่ที่ 14					1,000,000	1,000,000

บัญชีรายการชุดโครงการ				งบประมาณดำเนินการ					
แผนงาน/โครงการ	แหล่ง งบ	ยุทธศาสตร์ ชาติ	หน่วยงาน ดำเนินการ	ท.ศ. 2561	ท.ศ. 2562	ท.ศ.2563	ท.ศ. 2564	ท.ศ.2565	ท.ศ. 2561 - 2565
กิจกรรมที่ 1.72 4รถบรรทุกน้ำ 1000 ลิตร (งบดำเนินงาน) 10x1,000x3 เมตร อัตราค่า 1:1.5	2	2	หน่วยพัฒนาการ ท้องถิ่นที่ 14					400,000	400,000
กิจกรรมที่ 1.73 4รถบรรทุกน้ำ (งบดำเนินงาน) 10x1,000x3 เมตร อัตราค่า 1:1.5	2	2	หน่วยพัฒนาการ ท้องถิ่นที่ 14					1,000,000	1,000,000
กิจกรรมที่ 1.74 4รถบรรทุกน้ำ 1000 ลิตร (งบดำเนินงาน) 10x1,000x3 เมตร อัตราค่า 1:1.5	2	2	หน่วยพัฒนาการ ท้องถิ่นที่ 14					600,000	600,000
กิจกรรมที่ 1.75 ชุดรถบรรทุก (งบ ปี)	3	2	องค์การบริหารส่วน ตำบลหนอง					892,500	892,500
กิจกรรมที่ 1.76 ชุดรถบรรทุกบ้าน หนอง (งบปี)	3	2	องค์การบริหารส่วน ตำบลหนอง					10,560,000	10,560,000
กิจกรรมที่ 1.77 ชุดรถบรรทุกบ้าน หนอง (งบปี)	3	2	องค์การบริหารส่วน ตำบลหนอง					16,000,000	16,000,000
กิจกรรมที่ 1.78 ชุดรถน้ำ	3	2	องค์การบริหารส่วน ตำบลหนอง					1,257,000	1,257,000
กิจกรรมที่ 1.79 รถบรรทุกบ้าน หนอง	3	2	องค์การบริหารส่วน ตำบลหนอง					1,027,000	1,027,000
กิจกรรมที่ 1.80 ชุดรถบรรทุก และโมบายคอมพิวเตอร์สำนักงาน	3	2	หน่วยงานพัฒนา ท้องถิ่น					15,537,800	15,537,800
กิจกรรมที่ 1.81 ชุดรถบรรทุก ตู้ที่ 4	3	2	หน่วยงานพัฒนา					290,000	290,000
กิจกรรมที่ 1.82 ชุดรถบรรทุกบ้าน หนอง ตู้ที่ 2	3	2	หน่วยงานพัฒนา					775,000	775,000
กิจกรรมที่ 1.83 ชุดรถบรรทุกบ้าน หนอง ตู้ที่ 2	3	2	หน่วยงานพัฒนา					12,820,000	12,820,000
กิจกรรมที่ 1.84 ส่วนจัดซื้อรถบรรทุก บ้านหนอง ตู้ที่ 4 1คันตู้บ้านหนอง ๑	3	2	องค์การบริหารส่วน ตำบลบ้านหนอง					800,000	800,000
กิจกรรมที่ 1.85 รถบรรทุกบ้านหนอง การเกษตร	3	2	องค์การบริหารส่วน ตำบลบ้านหนอง					6,630,700	6,630,700
กิจกรรมที่ 1.86 รถบรรทุกบ้านหนอง การเกษตร	3	2	องค์การบริหารส่วน ตำบลบ้านหนอง					3,717,800	3,717,800
กิจกรรมที่ 1.87 บริษัทประกันรถบรรทุก สินค้าชุมชนบ้านหนองบ้านหนอง	3	2	องค์การบริหารส่วน ตำบลบ้านหนอง					23,036,200	23,036,200
กิจกรรมที่ 1.88 บริษัทประกันรถบรรทุก สินค้าชุมชนบ้านหนองบ้านหนอง	3	2	องค์การบริหารส่วน ตำบลบ้านหนอง					11,146,400	11,146,400
กิจกรรมที่ 1.89 บริษัทประกันรถบรรทุก สินค้าชุมชนบ้านหนองบ้านหนอง	3	2	องค์การบริหารส่วน ตำบลบ้านหนอง					27,925,900	27,925,900
กิจกรรมที่ 1.90 บริษัทประกันรถบรรทุก สินค้าชุมชนบ้านหนอง	3	2	องค์การบริหารส่วน ตำบลบ้านหนอง					13,786,900	13,786,900
กิจกรรมที่ 1.91 ชุดรถบ้านหนอง ตู้ ที่ 4 บ้านหนองบ้านหนอง ส่วนหนองบ้านหนอง การ กรีน 70.00 เมตร ยาว 180.00 เมตร ลึก เฉลี่ย 3.00 เมตร (งบลงทุน หนองบ้านหนอง บ้านหนอง)	3	2	องค์การบริหารส่วน ตำบลบ้านหนอง					2,662,000	2,662,000
กิจกรรมที่ 1.92 ชุดรถบ้านหนอง ตู้ ตู้ที่ 5 บ้านหนองบ้านหนอง ส่วนหนองบ้านหนอง การ กรีน 100.00 เมตร ยาว 300.00 เมตร ลึก เฉลี่ย 3.00 เมตร (งบลงทุน หนองบ้านหนอง บ้านหนอง)	3	2	องค์การบริหารส่วน ตำบลบ้านหนอง					1,969,000	1,969,000
กิจกรรมที่ 1.93 ชุดรถบ้านหนอง บ้านหนอง	3	2	องค์การบริหารส่วน ตำบลบ้านหนอง					3,020,100	3,020,100
กิจกรรมที่ 1.94 ชุดรถบ้านหนอง	3	2	องค์การบริหารส่วน ตำบลบ้านหนอง					3,015,500	3,015,500
กิจกรรมที่ 1.95 ชุดรถบ้านหนอง	3	2	องค์การบริหารส่วน ตำบลบ้านหนอง					1,834,900	1,834,900
กิจกรรมที่ 1.96 ชุดรถบ้านหนอง	3	2	องค์การบริหารส่วน ตำบลบ้านหนอง					10,000,000	10,000,000
กิจกรรมที่ 1.97 ชุดรถบ้านหนอง	3	2	องค์การบริหารส่วน ตำบลบ้านหนอง					1,786,900	1,786,900
กิจกรรมที่ 1.99 ชุดรถบ้านหนอง บ้านหนอง	3	2	องค์การบริหารส่วน ตำบลบ้านหนอง					3,610,000	3,610,000
กิจกรรมที่ 1.100 ชุดรถบ้านหนอง	3	2	องค์การบริหารส่วน ตำบลบ้านหนอง					223,600	223,600

บัญชีรายการชุดโครงการ				งบประมาณดำเนินการ					
แผนงาน/โครงการ	แหล่ง เงิน	ชุดสาระ วิชา	หนังสือดำเนินการ	พ.ร. 2561	พ.ร. 2562	พ.ร.2563	พ.ร. 2564	พ.ร.2565	พ.ร. 2561 - 2565
กิจกรรมที่ 1.101 ปรับปรุงระบบงาน ผลิตชิ้นประกอบรถยนต์	2	2	สำนักบริหาร โครงการ					172,000,000	172,000,000
กิจกรรมที่ 1.102 ส่งเสริมบุคลากร ปฏิบัติงานเชิงรุก สำนักรวมใจ สำนักรวม พลัง จังหวัดนครราชสีมา	2	2	โครงการพัฒนา คน					150,000,000	150,000,000
กิจกรรมที่ 1.103 ส่งเสริมบุคลากร ปฏิบัติงานเชิงรุก สำนักรวมใจ สำนักรวม พลัง จังหวัดนครราชสีมา	2	2	โครงการพัฒนา คน					150,000,000	150,000,000
กิจกรรมที่ 1.104 อบรม ผู้รับผิดชอบการจัดทำโครงการ การดำเนินงานผลิตชิ้นประกอบรถยนต์ การผลิตชิ้นประกอบรถยนต์	1	2	สำนักบริหาร โครงการจังหวัด นครราชสีมา				6,650,000		6,650,000
กิจกรรมที่ 1.105 ส่งเสริมระบบงาน ผลิตชิ้นประกอบรถยนต์ (อบรม II) ส.ค.บ.บ. 5 เดือน นครราชสีมา	1	2	โครงการพัฒนา คน				15,000,000		15,000,000
กิจกรรมที่ 1.106 ส่งเสริมระบบงาน ผลิตชิ้นประกอบรถยนต์ (อบรม II) ส.ค.บ.บ. 5 เดือน นครราชสีมา	1	2	โครงการพัฒนา คน				9,900,000		9,900,000
กิจกรรมที่ 1.107 ส่งเสริมระบบงาน ผลิตชิ้นประกอบรถยนต์ (อบรม II) ส.ค.บ.บ. 5 เดือน นครราชสีมา	1	2	โครงการพัฒนา คน				15,000,000		15,000,000
กิจกรรมที่ 1.108 ส่งเสริมระบบงาน ผลิตชิ้นประกอบรถยนต์ (อบรม II) ส.ค.บ.บ. 5 เดือน นครราชสีมา	1	2	โครงการพัฒนา คน				12,100,000		12,100,000
กิจกรรมที่ 1.109 ส่งเสริมบุคลากร ปฏิบัติงานเชิงรุก สำนักรวมใจ สำนักรวม พลัง จังหวัดนครราชสีมา	1	2	สำนักบริหาร โครงการ					893,000	893,000
กิจกรรมที่ 1.110 ระบบงาน ผลิตชิ้นประกอบรถยนต์	2	2	สำนักบริหาร โครงการ				320,000,000		320,000,000
กิจกรรมที่ 1.111 ส่งเสริมบุคลากร ปฏิบัติงานเชิงรุก สำนักรวมใจ สำนักรวม พลัง จังหวัดนครราชสีมา	1	2	สำนักบริหาร โครงการ				7,000,000		7,000,000
กิจกรรมที่ 1.112 ส่งเสริมบุคลากร ปฏิบัติงานเชิงรุก สำนักรวมใจ สำนักรวม พลัง จังหวัดนครราชสีมา	1	2	สำนักบริหาร โครงการ				25,000,000		25,000,000
กิจกรรมที่ 1.113 ส่งเสริมบุคลากร ปฏิบัติงานเชิงรุก สำนักรวมใจ สำนักรวม พลัง จังหวัดนครราชสีมา	1	2	โครงการพัฒนา คน				9,900,000		9,900,000
กิจกรรมที่ 1.114 ส่งเสริมบุคลากร ปฏิบัติงานเชิงรุก สำนักรวมใจ สำนักรวม พลัง จังหวัดนครราชสีมา	1	2	โครงการพัฒนา คน				13,500,000		13,500,000
กิจกรรมที่ 1.115 ส่งเสริมบุคลากร ปฏิบัติงานเชิงรุก สำนักรวมใจ สำนักรวม พลัง จังหวัดนครราชสีมา	1	2	โครงการพัฒนา คน				13,500,000		13,500,000
กิจกรรมที่ 1.116 ส่งเสริมบุคลากร ปฏิบัติงานเชิงรุก สำนักรวมใจ สำนักรวม พลัง จังหวัดนครราชสีมา	1	2	สำนักบริหาร โครงการ				14,000,000		14,000,000
กิจกรรมที่ 1.117 ส่งเสริมบุคลากร ปฏิบัติงานเชิงรุก สำนักรวมใจ สำนักรวม พลัง จังหวัดนครราชสีมา	1	2	สำนักบริหาร โครงการ				6,600,000		6,600,000
กิจกรรมที่ 1.118 ส่งเสริมบุคลากร ปฏิบัติงานเชิงรุก สำนักรวมใจ สำนักรวม พลัง จังหวัดนครราชสีมา	2	2	สำนักบริหาร โครงการ				9,800,000		9,800,000

บัญชีรายการมูลนิธิการ				สรุปรวมทางการเงิน					
เลขงานโครงการ	แหล่ง งบ.	ยุทธศาสตร์ ชาติ	หน่วยงานบริหาร	ร.ร. 2561	ร.ร. 2562	ร.ร.2563	ร.ร. 2564	ร.ร.2565	ร.ร. 2561 - 2565
กิจกรรมที่ 1.119 ส่งเสริมชุมชนเกษตรอินทรีย์ เสริมผลผลิต สาขานวัตกรรม-เกษตรกรรม อาหารท้องถิ่น ร.ร.ร.7-0001 ทุยี่ 6 ปี; ตำบลวังสูง อำเภอเมือง จังหวัด 6 แห่ง งบ 2,400 บาท งบเฉลี่ย 0.15 บาท ทุยี่ พื้นที่รับผิดชอบ 34,400 ตารางเมตร ไม้ พริก 0.50 เมตร	2	2	สำนักงานส่งเสริม การค้าระหว่าง ประเทศ จังหวัดฉะเชิงเทรา				9,950,000		9,950,000
กิจกรรมที่ 1.120 ส่งเสริมชุมชนเกษตรอินทรีย์ เสริมผลผลิต สาขานวัตกรรม (ทุยี่ 2) วิทยาลัยเกษตรท้องถิ่น ร.ร.ร.7-0003 ทุยี่ 5 จังหวัดฉะเชิงเทรา อำเภอเมือง จังหวัด 6 แห่ง งบ 553 บาท งบเฉลี่ย 0.15 บาท ทุยี่ พื้นที่รับผิดชอบ 3,990 ตารางเมตร ไม้ พริก 0.50 เมตร	2	2	สำนักงานส่งเสริม การค้าระหว่าง ประเทศ จังหวัดฉะเชิงเทรา				2,630,000		2,630,000
กิจกรรมที่ 1.121 ส่งเสริมชุมชนเกษตร อินทรีย์ สาขานวัตกรรม-เกษตรกรรม อาหารท้องถิ่น ร.ร.ร. 41-041 สาขานวัตกรรม ทุยี่ 4 ปีงบประมาณ จังหวัด 8 แห่ง งบ 1,700 บาท งบ 0.05 บาท พื้นที่รับผิดชอบ กว่า 25,500 ตารางเมตร ไม้พริก Payment in - Place Recycling (โครงการจัดการขยะเป็นกระบวนการ เรียนรู้ที่โรงเรียน)	2	2	สำนักงานส่งเสริม การค้าระหว่าง ประเทศ จังหวัดฉะเชิงเทรา				7,894,000		7,894,000
กิจกรรมที่ 1.122 ปรับปรุงวิถีการผลิต สาขานวัตกรรม-เกษตรอินทรีย์ อบรมเกษตรกร หรือ ผลิตอาหาร ร.ร.ร. 19-008 สาขานวัตกรรม อินทรีย์ ทุยี่ 1 ปีงบประมาณ จังหวัด 5 แห่ง งบ 1,600 บาท งบ 0.05 บาท พื้นที่รับผิดชอบ 8,000 ตารางเมตร	2	2	สำนักงานส่งเสริม การค้าระหว่าง ประเทศ จังหวัดฉะเชิงเทรา			3,557,000	3,557,000		7,114,000
กิจกรรมที่ 1.123 ปรับปรุงวิถีการผลิต สาขานวัตกรรม-เกษตรอินทรีย์ อบรมเกษตรกร พัฒนา วิทยาลัย ร.ร.ร. 19-061 สาขานวัตกรรม อินทรีย์ ทุยี่ 7 ปีงบประมาณ จังหวัด 4 แห่ง งบ 1,000 บาท งบ 0.05 บาท พื้นที่รับผิดชอบ 4,000 ตาราง เมตร	2	2	สำนักงานส่งเสริม การค้าระหว่าง ประเทศ จังหวัดฉะเชิงเทรา				1,638,000		1,638,000
กิจกรรมที่ 1.124 ส่งเสริมวิถีการผลิต อินทรีย์ ฝึกอบรมเกษตรกร	1	2	สำนักงานส่งเสริม การค้า จังหวัดฉะเชิงเทรา				330,000		330,000
กิจกรรมที่ 1.125 ส่งเสริมการผลิต อาหารอินทรีย์และสุขภาพดี ส่งเสริมสุขภาพ ส่งเสริมวิถีชีวิต เกษตรอินทรีย์ อบรมเกษตรกร	1	2	สำนักงานส่งเสริม การค้า จังหวัดฉะเชิงเทรา				1,790,000		1,790,000
กิจกรรมที่ 1.126 โครงการส่งเสริม กิจกรรมอินทรีย์	1	2	สำนักงานส่งเสริม การค้า จังหวัดฉะเชิงเทรา				471,000		471,000
กิจกรรมที่ 1.127 ส่งเสริมสุขภาพ อินทรีย์	1	2	สำนักงานส่งเสริม การค้า จังหวัดฉะเชิงเทรา				100,000		100,000
กิจกรรมที่ 1.128 ส่งเสริมสุขภาพ อินทรีย์	1	2	สำนักงานส่งเสริม การค้า จังหวัดฉะเชิงเทรา				1,300,000		1,300,000
กิจกรรมที่ 1.129 ส่งเสริมชุมชนเกษตร อินทรีย์-สุขภาพ ทุยี่ ๗ จังหวัด ๗ ทุยี่ 7 จังหวัดฉะเชิงเทรา	1	2	สำนักงานส่งเสริม การค้า จังหวัดฉะเชิงเทรา				2,280,000		2,280,000
กิจกรรมที่ 1.130 ส่งเสริมชุมชนเกษตรอินทรีย์ ส่งเสริมสุขภาพอินทรีย์	1	2	สำนักงานส่งเสริม การค้า จังหวัดฉะเชิงเทรา				1,800,000		1,800,000
กิจกรรมที่ 1.131 อบรมส่งเสริมสุขภาพ อินทรีย์	1	5	สำนักงานส่งเสริม การค้า จังหวัดฉะเชิงเทรา				18,000,000		18,000,000
กิจกรรมที่ 1.132 ส่งเสริมสุขภาพ อินทรีย์ - อบรม ทุยี่ 4 ปี งบ 100 บาท งบเฉลี่ย 0.15 บาท ทุยี่ พื้นที่รับผิดชอบ 3,990 ตารางเมตร	1	2	สำนักงานส่งเสริม การค้า จังหวัดฉะเชิงเทรา				5,390,000		5,390,000
กิจกรรมที่ 1.133 ส่งเสริมสุขภาพ อินทรีย์ อบรม ทุยี่ 3 ปี งบ 100 บาท	1	2	สำนักงานส่งเสริม การค้า จังหวัดฉะเชิงเทรา				1,229,000		1,229,000

บัญชีรายการชุดโครงการ				งบประมาณดำเนินการ					
แผนงาน/โครงการ	แหล่ง ทุน.	จุดหมาย ชาติ	หน่วยงาน ดำเนินการ	พ.ศ. 2561	พ.ศ. 2562	พ.ศ. 2563	พ.ศ. 2564	พ.ศ. 2565	พ.ศ. 2561 - 2565
กิจกรรมหลัก 1.134 เสาเข็มเจาะ แนวทางรถไฟใต้ดินสถานีรถไฟ หัวลำโพง ๓๓๓๕ สถานีกลาง - บ้านกิโลเมตรที่ ๒ ส่วนต่อเติม ด้านนอกใต้ สถานีกลาง	1	2	สำนักงาน ด้านนอกใต้				2,190,000		2,190,000
กิจกรรมหลัก 1.135 เสาเข็มเจาะแนว สถานีกลาง 1 หมู่ที่ ๕ บ้าน ส่วนต่อเติม ด้านนอกใต้ สถานีกลาง	1	2	สำนักงาน ด้านนอกใต้				6,051,000		6,051,000
กิจกรรมหลัก 1.136 การติดตั้ง ทางระบายน้ำ สถานีกลาง ส่วนต่อเติมด้านนอกใต้ สถานี กลาง หมู่ที่ 2 บ้านส่วนต่อเติม ด้านนอกใต้ สถานีกลาง	1	2	สำนักงาน ด้านนอกใต้				390,000		390,000
กิจกรรมหลัก 1.137 ระบายน้ำ สถานีกลางส่วนต่อเติมด้านนอก สถานี ๔ หมู่ ๖ บ้านส่วนต่อเติม ด้านนอกใต้ สถานีกลาง	1	2	สำนักงาน ด้านนอกใต้				5,000,000		5,000,000
กิจกรรมหลัก 1.138 ระบายน้ำ สถานีกลางส่วนต่อเติมด้านนอก สถานี ๔ หมู่ ๖ (๒๕๕๖) หมู่ที่ ๕ บ้านส่วนต่อเติม ด้านนอกใต้ สถานีกลาง	1	2	สำนักงาน ด้านนอกใต้				6,390,000		6,390,000
กิจกรรมหลัก 1.139 เสาเข็มเจาะ แนวทาง - แนวสถานี สถานี ส่วนต่อเติม หมู่ที่ ๖ บ้าน ส่วนต่อเติม สถานี	1	2	สำนักงาน ด้านนอกใต้				5,932,000		5,932,000
กิจกรรมหลัก 1.140 เสาเข็มเจาะ หมู่ที่ 2 สถานี ๘ สถานี ๘ สถานี	1	2	สำนักงาน ด้านนอกใต้				620,000		620,000
กิจกรรมหลัก 1.141 เสาเข็มเจาะ หมู่ที่ 2 สถานี ๘ สถานี ๘ สถานี	1	2	สำนักงาน ด้านนอกใต้				590,000		590,000
กิจกรรมหลัก 1.142 เสาเข็มเจาะ แนวสถานีรถไฟใต้ดินสถานี ส่วนต่อเติม หมู่ที่ ๖ บ้าน ส่วนต่อเติม สถานี ๘ สถานี	1	2	สำนักงาน ด้านนอกใต้				3,031,000		3,031,000
กิจกรรมหลัก 1.143 เสาเข็มเจาะ แนวสถานีรถไฟใต้ดินสถานี ส่วนต่อเติม หมู่ที่ ๖ บ้าน ส่วนต่อเติม สถานี ๘ สถานี	1	2	สำนักงาน ด้านนอกใต้				2,722,800		2,722,800
กิจกรรมหลัก 1.144 รางรถไฟ สถานีรถไฟใต้ดินสถานี ส่วนต่อเติม หมู่ที่ ๖ บ้าน ส่วนต่อเติม สถานี ๘ สถานี	1	2	สำนักงาน ด้านนอกใต้				2,625,000		2,625,000
กิจกรรมหลัก 1.145 รางรถไฟ หมู่ที่ 4 บ้านส่วนต่อเติม ด้านนอกใต้ สถานี	1	2	สำนักงาน ด้านนอกใต้				4,990,000		4,990,000
กิจกรรมหลัก 1.146 รางรถไฟ หมู่ที่ 3 บ้านส่วนต่อเติม ด้านนอกใต้ สถานี	1	2	สำนักงาน ด้านนอกใต้				11,505,000		11,505,000
กิจกรรมหลัก 1.147 รางรถไฟ หมู่ที่ 3 บ้านส่วนต่อเติม ด้านนอกใต้ สถานี	1	2	สำนักงาน ด้านนอกใต้				4,190,000		4,190,000
กิจกรรมหลัก 1.148 เสาเข็มเจาะ หมู่ที่ 9 บ้านส่วนต่อเติม	1	2	สำนักงาน ด้านนอกใต้				2,160,000		2,160,000
กิจกรรมหลัก 1.149 รางรถไฟ หมู่ที่ 1- หมู่ที่ 3 บ้านส่วนต่อเติม ด้านนอกใต้ สถานี	1	2	สำนักงาน ด้านนอกใต้				3,554,000		3,554,000
กิจกรรมหลัก 1.150 รางรถไฟ หมู่ที่ ๓ บ้านส่วนต่อเติม ด้านนอกใต้ สถานี	1	2	สำนักงาน ด้านนอกใต้				290,000		290,000

บัญชีรายการชุดโครงการ				งบประมาณดำเนินการ					
แผนงาน/โครงการ	แหล่ง ทุน.	จุดกำเนิด รายได้	หน่วยดำเนินการ	พ.ศ. 2561	พ.ศ. 2562	พ.ศ.2563	พ.ศ. 2564	พ.ศ.2565	พ.ศ. 2561 - 2565
กิจกรรมที่ 1.190 กิจกรรมสนับสนุนเด็ก เสริมพลัง วิทยาลัยสงฆ์อินทนนท์ ส.บ. 29-014 งบประมาณปี 8 พุทธศักราช ๒๕๖๑ จำนวนเงินบาท	2	2	สำนักงานส่งเสริม การปกครองส่วน ท้องถิ่นจังหวัดตาก				1,543,300		1,543,300
กิจกรรมที่ 1.191 กิจกรรมสนับสนุนเด็ก เสริมพลัง วิทยาลัยสงฆ์อินทนนท์ ส.บ. 29-017 งบประมาณปี พุทธศักราช ๒๕๖๑ จำนวนเงินบาท	2	2	สำนักงานส่งเสริม การปกครองส่วน ท้องถิ่นจังหวัดตาก				1,540,000		1,540,000
กิจกรรมที่ 1.192 กิจกรรมสนับสนุนเด็ก เสริมพลัง วิทยาลัยสงฆ์อินทนนท์ ส.บ. 29-018 งบฯปี 1 - ๖ พุทธศักราช ๒๕๖๑ จำนวนเงินบาท	2	2	สำนักงานส่งเสริม การปกครองส่วน ท้องถิ่นจังหวัดตาก				1,375,000		1,375,000
กิจกรรมที่ 1.193 กิจกรรมสนับสนุนเด็ก เสริมพลัง สาขาเกษตรศาสตร์ วิทยาลัย สงฆ์อินทนนท์ ส.บ. 29-021 พุทธศักราช ๒๕๖๑ จำนวนเงินบาท	2	2	สำนักงานส่งเสริม การปกครองส่วน ท้องถิ่นจังหวัดตาก				9,881,000		9,881,000
กิจกรรมที่ 1.194 กิจกรรมสนับสนุนเด็ก เสริมพลัง สาขาเกษตรศาสตร์ (งบ 12) - วิทยาลัยสงฆ์อินทนนท์ ส.บ. 24-083 พุทธศักราช ๒๕๖๑ จำนวนเงินบาท	2	2	สำนักงานส่งเสริม การปกครองส่วน ท้องถิ่นจังหวัดตาก				10,000,000		10,000,000
กิจกรรมที่ 1.195 กิจกรรมสนับสนุนเด็ก เสริมพลัง สาขาวิชาเกษตรศาสตร์ วิทยาลัย สงฆ์อินทนนท์ ส.บ. 24-109 พุทธศักราช ๒๕๖๑ จำนวนเงินบาท	2	2	สำนักงานส่งเสริม การปกครองส่วน ท้องถิ่นจังหวัดตาก				10,000,000		10,000,000
กิจกรรมที่ 1.196 กิจกรรมสนับสนุนเด็ก เสริมพลัง สาขาวิชาเกษตรศาสตร์ (งบ 14) - สาขา วิชาเกษตรศาสตร์ วิทยาลัยสงฆ์อินทนนท์ ส.บ. 24-110 พุทธศักราช ๒๕๖๑ จำนวนเงินบาท	2	2	สำนักงานส่งเสริม การปกครองส่วน ท้องถิ่นจังหวัดตาก				10,000,000		10,000,000
กิจกรรมที่ 1.197 กิจกรรมสนับสนุนเด็ก เสริมพลัง สาขาเกษตรศาสตร์ - วิทยาลัยสงฆ์ อินทนนท์ ส.บ. 24-000 พุทธศักราช ๒๕๖๑ จำนวนเงินบาท	2	2	สำนักงานส่งเสริม การปกครองส่วน ท้องถิ่นจังหวัดตาก				9,999,000		9,999,000
กิจกรรมที่ 1.198 ส่งเสริม ระบบการบริหารจัดการระดับพื้นที่ วิทยาลัยสงฆ์อินทนนท์ ส.บ. 41-129 งบ กลางฯ - งบฯปี พุทธศักราช ๒๕๖๑ จำนวนเงินบาท	2	2	สำนักงานส่งเสริม การปกครองส่วน ท้องถิ่นจังหวัดตาก				9,116,000		9,116,000
กิจกรรมที่ 1.199 ส่งเสริม ระบบการบริหารจัดการระดับพื้นที่ ระบบสารสนเทศ วิทยาลัยสงฆ์อินทนนท์ ส.บ. 41-073 พุทธศักราช ๒๕๖๑ จำนวนเงินบาท	2	2	สำนักงานส่งเสริม การปกครองส่วน ท้องถิ่นจังหวัดตาก				4,527,000		4,527,000
กิจกรรมที่ 1.200 ส่งเสริม ระบบการบริหารจัดการระดับพื้นที่ ระบบการให้บริการ - งบฯปี ๒ พุทธศักราช ๒๕๖๑ ส.บ. 41-000 พุทธศักราช ๒๕๖๑ จำนวนเงินบาท	2	2	สำนักงานส่งเสริม การปกครองส่วน ท้องถิ่นจังหวัดตาก				4,058,000		4,058,000
กิจกรรมที่ 1.201 ส่งเสริม ระบบการบริหารจัดการระดับพื้นที่ ระบบการเงิน - งบฯปี ๑ พุทธศักราช ๒๕๖๑ ส.บ. 41-004 พุทธศักราช ๒๕๖๑ จำนวนเงินบาท	2	2	สำนักงานส่งเสริม การปกครองส่วน ท้องถิ่นจังหวัดตาก				5,081,000		5,081,000
กิจกรรมที่ 1.202 เป็นพี่เลี้ยง เสริมพลังโครงการส่งเสริมเด็กและสตรี สงฆ์อินทนนท์ - งบฯปี ๑ พุทธศักราช ๒๕๖๑ ส.บ. 44006 พุทธศักราช ๒๕๖๑ จำนวนเงินบาท	2	2	สำนักงานส่งเสริม การปกครองส่วน ท้องถิ่นจังหวัดตาก				2,999,000		2,999,000
กิจกรรมที่ 1.203 เป็นพี่เลี้ยง เสริมพลังเด็กและสตรี สงฆ์อินทนนท์ - งบฯ ปี พุทธศักราช ๒๕๖๑ ส.บ. ๒๕๖๑ จำนวนเงินบาท	2	2	สำนักงานส่งเสริม การปกครองส่วน ท้องถิ่นจังหวัดตาก				3,990,000		3,990,000
กิจกรรมที่ 1.204 เป็นพี่เลี้ยง เสริมพลังเด็กและสตรี สงฆ์อินทนนท์ - งบฯ ปี พุทธศักราช ๒๕๖๑ ส.บ. ๒๕๖๑ จำนวนเงินบาท	2	2	สำนักงานส่งเสริม การปกครองส่วน ท้องถิ่นจังหวัดตาก				1,823,000		1,823,000

บัญชีรายการชุดโครงการ				งบประมาณดำเนินการ					
หมายเลขโครงการ	แหล่ง เงิน	จุดประสงค์ ชาติ	หน่วยงาน ดำเนินการ	พ.ศ. 2561	พ.ศ. 2562	พ.ศ.2563	พ.ศ. 2564	พ.ศ. 2565	พ.ศ. 2561 - 2565
กิจกรรมที่ 1.205 ปรับปรุงผิวทางลาด รพช.หนองบัวลำภูตอนใต้ รัชกาลที่ ที่สิบ ๓๐. 19415 ถนนสายบ้าน ท่าบ่อ ภูมิ 3 บ้านท่าบ่อ ตำบล บ่อ	2	2	สำนักงานส่งเสริม การปกครองส่วน ท้องถิ่นจังหวัดบึงกาฬ				632,000		632,000
กิจกรรมที่ 1.206 ก่อสร้างถนนคอนกรีต เสริมเหล็ก รัชกาลที่สิบตอนใต้ ๓๐. 3604 สายบ่อลำภูตอนใต้ ภูมิ ๓ - ภูมิ 7 ตำบลบ่อ	2	2	สำนักงานส่งเสริม การปกครองส่วน ท้องถิ่นจังหวัดบึงกาฬ				2,786,000		2,786,000
กิจกรรมที่ 1.207 ก่อสร้างถนนคอนกรีต เสริมเหล็ก รัชกาลที่สิบตอนใต้ ๓๐. 3602 สายบ่อลำภูตอนใต้ ภูมิ 2 บ้าน หนองบัว ตำบลบ่อ	2	2	สำนักงานส่งเสริม การปกครองส่วน ท้องถิ่นจังหวัดบึงกาฬ				3,009,000		3,009,000
กิจกรรมที่ 1.208 ก่อสร้างถนนคอนกรีต เสริมเหล็ก รัชกาลที่สิบตอนใต้ ๓๐. 2035 ถนนสายภูพาน ภูมิ 3 บ้านท่าบ่อ น ตำบลบ่อ	2	2	สำนักงานส่งเสริม การปกครองส่วน ท้องถิ่นจังหวัดบึงกาฬ				3,376,000		3,376,000
กิจกรรมที่ 1.209 ก่อสร้างถนนคอนกรีต เสริมเหล็ก รัชกาลที่สิบตอนใต้ ๓๐. 2022 สายบ้านลำภูตอนใต้ 2 ภูมิ 4 บ้าน บ่อ ภูมิ ตำบลบ่อ	2	2	สำนักงานส่งเสริม การปกครองส่วน ท้องถิ่นจังหวัดบึงกาฬ				2,821,000		2,821,000
กิจกรรมที่ 1.210 ก่อสร้างถนนคอนกรีต เสริมเหล็ก รัชกาลที่สิบตอนใต้ ๓๐. 2021 สายบ่อลำภู ภูมิ 8 บ้านท่าบ่อ ใต้ ตำบลบ่อ	2	2	สำนักงานส่งเสริม การปกครองส่วน ท้องถิ่นจังหวัดบึงกาฬ				2,748,000		2,748,000
กิจกรรมที่ 1.211 ซ่อมถนนคอนกรีต เสริมเหล็กโดยมีท่อระบายน้ำคอนกรีต เสริมเหล็ก สายบ่อลำภูตอนใต้ ๓๐. ๓ ๖๖ ๖๖ ภูมิ ๓ รัชกาลที่สิบตอนใต้ ๓๐. ๓๖๐๖ ภูมิ 4 บ้านบ่อลำภูตอนใต้ ตำบลบ่อ	2	2	สำนักงานส่งเสริม การปกครองส่วน ท้องถิ่นจังหวัดบึงกาฬ				4,390,000		4,390,000
กิจกรรมที่ 1.212 ซ่อมถนนคอนกรีต เสริมเหล็กโดยมีท่อระบายน้ำคอนกรีต เสริมเหล็ก สายบ่อลำภูตอนใต้ ๓๐. ๓๖๐ 8 บ้านบ่อลำภูตอนใต้ รัชกาลที่สิบ ตอนใต้ ๓๐. 10๐๘ ภูมิ 4 บ้านบ่อลำ ภูตอนใต้ ตำบลบ่อ	2	2	สำนักงานส่งเสริม การปกครองส่วน ท้องถิ่นจังหวัดบึงกาฬ				5,000,000		5,000,000
กิจกรรมที่ 1.213 ก่อสร้างผิวทางลาด แบบ Para Asphaltic Concrete รัชกาล ที่สิบตอนใต้ ๓๐. 28002 สายบ่อลำภู ตอนใต้ ภูมิ 5 บ้านท่าบ่อ ตำบลบ่อ	2	2	สำนักงานส่งเสริม การปกครองส่วน ท้องถิ่นจังหวัดบึงกาฬ				4,950,000		4,950,000
กิจกรรมที่ 1.241 ก่อสร้างผิวทางลาด แบบ Para Asphaltic Concrete รัช กาลที่สิบตอนใต้ ๓๐. 28004 สายบ่อลำ ภูตอนใต้ ภูมิ 4 บ้านบ่อลำภูตอน ใต้ ตำบลบ่อ	2	2	สำนักงานส่งเสริม การปกครองส่วน ท้องถิ่นจังหวัดบึงกาฬ				5,380,000		5,380,000
กิจกรรมที่ 1.215 ก่อสร้างถนนคอนกรีต เสริมเหล็ก สายลำภูตอนใต้ ภูมิ ๖ บ้าน บ่อ ตำบลบ่อ	2	2	สำนักงานส่งเสริม การปกครองส่วน ท้องถิ่นจังหวัดบึงกาฬ				7,490,000		7,490,000
กิจกรรมที่ 1.216 ก่อสร้างผิวทางลาด แบบ Para Asphaltic Concrete (SMU 2) ถนนสายท่า รัชกาลที่สิบตอนใต้ ๓๐. 23๐๖ ภูมิ 3 บ้านบ่อลำภู ตำบล บ่อ	2	2	สำนักงานส่งเสริม การปกครองส่วน ท้องถิ่นจังหวัดบึงกาฬ				5,607,000		5,607,000
กิจกรรมที่ 1.217 ปรับปรุงผิวทาง ลาดแบบแอสฟัลติกคอนกรีต รัชกาล ที่สิบตอนใต้ ๓๐. 3004 สายบ้านบ่อ ใต้-บ้านลำภูตอนใต้ ภูมิ ๕ บ้านบ่อ ลำภู ตำบลบ่อ	2	2	สำนักงานส่งเสริม การปกครองส่วน ท้องถิ่นจังหวัดบึงกาฬ				4,050,000		4,050,000
กิจกรรมที่ 1.218 ก่อสร้างผิวทางลาด แบบแอสฟัลติกคอนกรีต รัชกาล ที่สิบตอนใต้ ๓๐. 3040 สายบ่อ ลำภู ภูมิ 2 บ้านบ่อ ตำบลบ่อ	2	2	สำนักงานส่งเสริม การปกครองส่วน ท้องถิ่นจังหวัดบึงกาฬ				2,500,000		2,500,000

บัญชีรายการมูลโครงการ				งบประมาณดำเนินงาน					
แผนงาน/โครงการ	แหล่ง เงิน	ยุทธศาสตร์ ชาติ	หน่วยงาน/กิจกรรม	ปีงบประมาณ					
				พ.ศ. 2561	พ.ศ. 2562	พ.ศ.2563	พ.ศ. 2564	พ.ศ.2565	พ.ศ. 2561 - 2565
กิจกรรมที่ 1.219 ส่งเสริมความเข้มแข็งของชุมชนในพื้นที่ลุ่มน้ำต่ำ จังหวัดหนองบัวลำภู 30005 สาขาเกษตร โดยดำเนินงาน หมู่ที่ 8 บ้านวังสวน ตำบลหนอง	2	2	สำนักงานส่งเสริมการปกครองส่วนท้องถิ่น/จังหวัดหนองบัวลำภู				2,150,000		2,150,000
กิจกรรมที่ 1.220 ส่งเสริมชุมชนเกษตรอินทรีย์ในพื้นที่ลุ่มน้ำต่ำ จังหวัดหนองบัวลำภู 30015 หมู่ที่ 6 บ้านวังสวน ตำบลวัง	2	2	สำนักงานส่งเสริมการปกครองส่วนท้องถิ่น/จังหวัดหนองบัวลำภู				9,070,000		9,070,000
กิจกรรมที่ 1.221 ส่งเสริมชุมชนเกษตรอินทรีย์ในพื้นที่ลุ่มน้ำต่ำ จังหวัดหนองบัวลำภู สาขาเกษตร โดยดำเนินงาน หมู่ที่ 4 บ้านวังสวน ตำบลวัง	2	2	สำนักงานส่งเสริมการปกครองส่วนท้องถิ่น/จังหวัดหนองบัวลำภู				2,254,000		2,254,000
กิจกรรมที่ 1.222 ส่งเสริมชุมชนเกษตรอินทรีย์ในพื้นที่ลุ่มน้ำต่ำ จังหวัดหนองบัวลำภู 30004 สาขาเกษตร หมู่ที่ 4 บ้านวังสวน ตำบลวัง	2	2	สำนักงานส่งเสริมการปกครองส่วนท้องถิ่น/จังหวัดหนองบัวลำภู				766,000		766,000
กิจกรรมที่ 1.223 ส่งเสริมชุมชนเกษตรอินทรีย์ในพื้นที่ลุ่มน้ำต่ำ จังหวัดหนองบัวลำภู 43005 สาขาเกษตร - วนิชยกรรม หมู่ที่ 4 บ้านวังสวน ตำบลหนอง	2	2	สำนักงานส่งเสริมการปกครองส่วนท้องถิ่น/จังหวัดหนองบัวลำภู				2,944,000		2,944,000
กิจกรรมที่ 1.224 ส่งเสริมชุมชนเกษตรอินทรีย์ในพื้นที่ลุ่มน้ำต่ำ จังหวัดหนองบัวลำภู 43016 สาขาเกษตรกรรม หมู่ที่ 3 - 4 ตำบลหนอง ตำบลหนอง	2	2	สำนักงานส่งเสริมการปกครองส่วนท้องถิ่น/จังหวัดหนองบัวลำภู				5,250,000		5,250,000
กิจกรรมที่ 1.225 ส่งเสริมชุมชนเกษตรอินทรีย์ในพื้นที่ลุ่มน้ำต่ำ จังหวัดหนองบัวลำภู 21027 หมู่ที่ 3 บ้านวังสวน ตำบลหนอง	2	2	สำนักงานส่งเสริมการปกครองส่วนท้องถิ่น/จังหวัดหนองบัวลำภู				4,240,000		4,240,000
กิจกรรมที่ 1.226 ส่งเสริมชุมชนเกษตรอินทรีย์ในพื้นที่ลุ่มน้ำต่ำ - วนิชยกรรม จังหวัดหนองบัวลำภู 21006 หมู่ที่ 1 บ้านหนอง ตำบลหนอง	2	2	สำนักงานส่งเสริมการปกครองส่วนท้องถิ่น/จังหวัดหนองบัวลำภู				2,220,000		2,220,000
กิจกรรมที่ 1.227 ส่งเสริมชุมชนเกษตรอินทรีย์ในพื้นที่ลุ่มน้ำต่ำ จังหวัดหนองบัวลำภู 012030 หมู่ที่ 3 บ้านวังสวน ตำบลหนอง	2	2	สำนักงานส่งเสริมการปกครองส่วนท้องถิ่น/จังหวัดหนองบัวลำภู				2,650,000		2,650,000
กิจกรรมที่ 1.228 ส่งเสริมชุมชนเกษตรอินทรีย์ในพื้นที่ลุ่มน้ำต่ำ จังหวัดหนองบัวลำภู 31063 สาขาเกษตร หมู่ที่ 6 บ้านวังสวน ตำบลวัง	2	2	สำนักงานส่งเสริมการปกครองส่วนท้องถิ่น/จังหวัดหนองบัวลำภู				1,420,000		1,420,000
กิจกรรมที่ 1.229 ส่งเสริมชุมชนเกษตรอินทรีย์ในพื้นที่ลุ่มน้ำต่ำ จังหวัดหนองบัวลำภู 30002 สาขาเกษตร นวัตกรรม หมู่ที่ 4 บ้านหนองบัว ตำบลหนอง	2	2	สำนักงานส่งเสริมการปกครองส่วนท้องถิ่น/จังหวัดหนองบัวลำภู				8,100,000		8,100,000
กิจกรรมที่ 1.230 ส่งเสริมชุมชนเกษตรอินทรีย์ในพื้นที่ลุ่มน้ำต่ำ จังหวัดหนองบัวลำภู สาขาเกษตร โดยดำเนินงาน หมู่ที่ 3 บ้านวังสวน ตำบลวัง	2	2	สำนักงานส่งเสริมการปกครองส่วนท้องถิ่น/จังหวัดหนองบัวลำภู				9,958,000		9,958,000
แผนงานที่ 3 พัฒนาศักยภาพการดำเนินงานของชุมชนธุรกิจพิเศษและประเภทที่อื่น		2							
1. โครงการพัฒนาศักยภาพการดำเนินงานของชุมชนธุรกิจพิเศษและประเภทที่อื่น									
กิจกรรมที่ 1.1 ส่งเสริมชุมชนเกษตรอินทรีย์ - บ้านวังสวน ตำบลหนอง ตำบลหนอง	1	2	สำนักงานส่งเสริมการปกครองส่วนท้องถิ่น/จังหวัดหนองบัวลำภู					27,500,000	27,500,000

บัญชีรายการชุดโครงการ				งบประมาณดำเนินการ					
แผนงานโครงการ	แหล่ง งบ.	ชุดค่าคงที่ ชาติ	หน่วยกึ่งปีงบฯ	พ.ร. 2561	พ.ร. 2562	พ.ร.2563	พ.ร. 2564	พ.ร.2565	พ.ร. 2561 - 2565
กิจกรรมที่ 1.2 ปรับปรุงอาคารเพื่อ พัฒนาโครงสร้างพื้นฐานเพื่อ ระบบสารสนเทศของ 3157 คน แม่ทัพ - ทัพเรือ ส่วนราชการ ส่วนต่อ ต่อติด	1	2	งบกลาง					49,000,000	49,000,000
กิจกรรมที่ 1.3 ปรับปรุงอาคารเพื่อ พัฒนา 207 เพื่อพัฒนาระบบ การพัฒนาระบบราชการ	1	2	สำนักงานบริหาร และพัฒนาท้องถิ่น ภาค					20,000,000	20,000,000
กิจกรรมที่ 1.4 ปรับปรุงอาคารเพื่อ พัฒนาอาคาร 3 คน แม่ทัพ - ทัพเรือ ส่วนต่อ ต่อติด	1	2	งบกลาง					2,640,000	2,640,000
กิจกรรมที่ 1.5 ปรับปรุงอาคารเพื่อ พัฒนาอาคารของ 3157 คน แม่ทัพ - ทัพเรือ ส่วนต่อ ต่อติด	1	2	งบกลาง					4,028,900	4,028,900
กิจกรรมที่ 1.6 ปรับปรุงอาคารเพื่อ พัฒนาอาคารของ 3157 คน แม่ทัพ - ทัพเรือ ส่วนต่อ ต่อติด	1	2	งบกลาง					2,741,900	2,741,900
กิจกรรมที่ 1.7 อาคารเพื่อพัฒนาระบบ ส่วนราชการ ปี 2565	1	2	สำนักงานบริหาร และพัฒนาท้องถิ่น ภาค					3,000,000	3,000,000
กิจกรรมที่ 1.8 ปรับปรุงอาคารเพื่อ พัฒนาระบบ	2	2	สำนักงานบริหาร และพัฒนาท้องถิ่น ภาค					590,000,000	590,000,000
กิจกรรมที่ 1.9 ปรับปรุงอาคารเพื่อ พัฒนาระบบ (จำนวน 5 คนแม่ ทัพเรือ ส่วนต่อต่อติด	2	2	สำนักงานบริหาร และพัฒนาท้องถิ่น ภาค					35,000,000	35,000,000
กิจกรรมที่ 1.10 ปรับปรุงอาคารเพื่อ พัฒนาระบบ (จำนวน 5 คนแม่ ทัพเรือ ส่วนต่อต่อติด	2	2	สำนักงานบริหาร และพัฒนาท้องถิ่น ภาค					67,500,000	67,500,000
กิจกรรมที่ 1.11 ปรับปรุงอาคารเพื่อ พัฒนาระบบ (จำนวน 5 คนแม่ ทัพเรือ ส่วนต่อต่อติด	1	2	สำนักงานบริหาร และพัฒนาท้องถิ่น ภาค				11,000,000		11,000,000
กิจกรรมที่ 1.12 ปรับปรุงอาคารเพื่อ พัฒนาระบบ (จำนวน 3 คนแม่ ทัพเรือ ส่วนต่อต่อติด	1	2	สำนักงานบริหาร และพัฒนาท้องถิ่น ภาค				7,661,700		7,661,700
กิจกรรมที่ 1.13 ปรับปรุงอาคารเพื่อ พัฒนาระบบ (จำนวน 3271 คน แม่ทัพ - ส่วนราชการ ทัพเรือ - พ.ร. 18-800	2	2	งบกลาง				190,000,000		190,000,000
กิจกรรมที่ 1.14 ปรับปรุงอาคารเพื่อ พัฒนาระบบ (จำนวน 3157 คน แม่ทัพ - ทัพเรือ ส่วนต่อต่อติด	1	2	งบกลาง				20,000,000		20,000,000
กิจกรรมที่ 1.15 ปรับปรุงอาคารเพื่อ พัฒนาระบบ (จำนวน 3494 คน แม่ทัพ - ทัพเรือ ส่วนต่อต่อติด	1	2	งบกลาง				16,000,000		16,000,000
กิจกรรมที่ 1.16 ปรับปรุงอาคารเพื่อ พัฒนาระบบ (จำนวน 3157 คน แม่ทัพ - ทัพเรือ ส่วนต่อต่อติด	1	2	งบกลาง				20,000,000		20,000,000
กิจกรรมที่ 1.17 ปรับปรุงอาคารเพื่อ พัฒนาระบบ (จำนวน 3157 คน แม่ทัพ - ทัพเรือ)	2	2	งบกลาง				50,000,000		50,000,000
กิจกรรมที่ 1.18 ปรับปรุงอาคารเพื่อ พัฒนาระบบ (จำนวน 3159 คน แม่ทัพ - ทัพเรือ)	2	2	งบกลาง				50,000,000		50,000,000

บัญชีรายการชุดโครงการ				งบประมาณดำเนินการ					
ชื่อย่อโครงการ	แหล่ง งบ.	ยุทธศาสตร์ ชาติ	หน่วยงานบริหาร	พ.ร. 2561	พ.ร. 2562	พ.ร.2563	พ.ร. 2564	พ.ร.2565	พ.ร. 2561 - 2565
กิจกรรมหลัก 1.19 ราชการทหาร เพื่อ จัดซื้อโครงการฝึกอบรมโรงเรียนตำรวจ ราชชนนียาตราวิทยาลัย 3271 คน เป็นรุ่น - ส่วนกลาง	2	2	ระดมทุนต่างประเทศ				75,000,000		75,000,000
กิจกรรมหลัก 1.20 การส่งเสริมการค้า ขายสินค้าและการค้าสู่ธุรกิจสินค้าเกษตร และสินค้าที่มีศักยภาพพิเศษ	1	2	สำนักงานพาณิชย์ จังหวัดจันทบุรี				3,350,000		3,350,000
ประเด็นการพัฒนาที่ 2 การเสริมสร้างความร่วมมือ ความสนนเวียนร้อย และบูรณาการเชิงด้วยหลักปรัชญาของเศรษฐกิจพอเพียง									
แผนงานที่ 1 เสริมสร้างความร่วมมือ ทางสังคมด้วยหลักปรัชญาของ เศรษฐกิจพอเพียง									
I. โครงการที่ส่งเสริม									
กิจกรรมหลัก 1.1 อบรมการฝึกทหารอาสา ในพิธีวันแม่แห่งชาติ	1	1	สำนักงานพัฒนา สังคมและการ พัฒนาคนรุ่นใหม่				499,150		499,150
กิจกรรมหลัก 1.2 เสนอโครงการ งานพัฒนา การท่องเที่ยวและ กีฬา	1	1	สำนักงานส่งเสริม การค้า				28,000,000		28,000,000
กิจกรรมหลัก 1.3 จัดนิทรรศการ ประเพณีขึ้นบ้าน	1	1	สำนักงานส่งเสริม การค้า				2,000,000		2,000,000
กิจกรรมหลัก 1.4 อบรมอาสาสมัคร พัฒนาสังคมและคุณภาพชีวิต หรือ อาสาสมัครพัฒนาสังคม และคุณภาพชีวิต	1	1	สำนักงานพัฒนา สังคมและการ พัฒนาคนรุ่นใหม่				5,140,000		5,140,000
กิจกรรมหลัก 1.5 อบรมอาสาสมัคร พัฒนาสังคมและคุณภาพชีวิต หรือ อาสาสมัครพัฒนาสังคม และคุณภาพชีวิต	1	1	สำนักงานพัฒนา สังคมและการ พัฒนาคนรุ่นใหม่				2,341,000		2,341,000
กิจกรรมหลัก 1.6 อบรมอาสาสมัคร พัฒนาสังคมและคุณภาพชีวิต หรือ อาสาสมัครพัฒนาสังคม และคุณภาพชีวิต	1	1	สำนักงานพัฒนา สังคมและการ พัฒนาคนรุ่นใหม่				6,575,000		6,575,000
กิจกรรมหลัก 1.7 อบรมอาสาสมัคร พัฒนาสังคมและคุณภาพชีวิต หรือ อาสาสมัครพัฒนาสังคม และคุณภาพชีวิต	1	1	สำนักงานพัฒนา สังคมและการ พัฒนาคนรุ่นใหม่				5,000,000		5,000,000
กิจกรรมหลัก 1.8 อบรมอาสาสมัคร พัฒนาสังคมและคุณภาพชีวิต หรือ อาสาสมัครพัฒนาสังคม และคุณภาพชีวิต	1	1	สำนักงานพัฒนา สังคมและการ พัฒนาคนรุ่นใหม่				13,000,000		13,000,000
กิจกรรมหลัก 1.9 อบรมอาสาสมัคร พัฒนาสังคมและคุณภาพชีวิต หรือ อาสาสมัครพัฒนาสังคม และคุณภาพชีวิต	2	1	การประชาสัมพันธ์ สู่สาธารณะ				31,300,000		31,300,000
กิจกรรมหลัก 1.10 อบรมอาสาสมัคร พัฒนาสังคมและคุณภาพชีวิต หรือ อาสาสมัครพัฒนาสังคม และคุณภาพชีวิต	2	1	การประชาสัมพันธ์ สู่สาธารณะ				2,500,000		2,500,000
กิจกรรมหลัก 1.11 อบรมอาสาสมัคร พัฒนาสังคมและคุณภาพชีวิต หรือ อาสาสมัครพัฒนาสังคม และคุณภาพชีวิต	2	1	การประชาสัมพันธ์ สู่สาธารณะ				8,617,425.37		8,617,425.37
กิจกรรมหลัก 1.12 อบรมอาสาสมัคร พัฒนาสังคมและคุณภาพชีวิต หรือ อาสาสมัครพัฒนาสังคม และคุณภาพชีวิต	2	1	การประชาสัมพันธ์ สู่สาธารณะ				4,049,840.96		4,049,840.96
กิจกรรมหลัก 1.13 อบรมอาสาสมัคร พัฒนาสังคมและคุณภาพชีวิต หรือ อาสาสมัครพัฒนาสังคม และคุณภาพชีวิต	2	1	การประชาสัมพันธ์ สู่สาธารณะ				24,849,000		24,849,000
กิจกรรมหลัก 1.14 อบรมอาสาสมัคร พัฒนาสังคมและคุณภาพชีวิต หรือ อาสาสมัครพัฒนาสังคม และคุณภาพชีวิต	2	1	สำนักงานพัฒนา คนรุ่นใหม่				778,000		778,000
กิจกรรมหลัก 1.15 อบรมอาสาสมัคร พัฒนาสังคมและคุณภาพชีวิต หรือ อาสาสมัครพัฒนาสังคม และคุณภาพชีวิต	2	1	สำนักงานพัฒนา คนรุ่นใหม่				3,604,000		3,604,000
กิจกรรมหลัก 1.16 อบรมอาสาสมัคร พัฒนาสังคมและคุณภาพชีวิต หรือ อาสาสมัครพัฒนาสังคม และคุณภาพชีวิต	2	1	สำนักงานพัฒนา คนรุ่นใหม่				3,604,000		3,604,000
กิจกรรมหลัก 1.17 อบรมอาสาสมัคร พัฒนาสังคมและคุณภาพชีวิต หรือ อาสาสมัครพัฒนาสังคม และคุณภาพชีวิต	2	1	สำนักงานพัฒนา คนรุ่นใหม่				3,184,000		3,184,000

บัญชีรายการโครงการ				งบประมาณดำเนินการ					
หมายเลขโครงการ	แหล่ง งบ.	จุดประสงค์ ชาติ	หน่วยดำเนินการ	พ.ศ. 2561	พ.ศ. 2562	พ.ศ.2563	พ.ศ. 2564	พ.ศ.2565	พ.ศ. 2561 - 2565
กิจกรรมหลัก 1.18 กิจกรรมการรณรงค์ สนับสนุนการขยายตัวของสวน	2	1	สำนักงาน สิ่งแวดล้อมภาคที่ 13					4,823,889	4,823,889
กิจกรรมหลัก 1.19 ปลูกและดูแลแปลง 4	3	1	องค์การบริหารส่วน ตำบลคลองใหญ่					300,000	300,000
กิจกรรมหลัก 1.20 ก่อสร้างระบบประปา สนับสนุนโรงเรียน หมู่ที่ 1	3	1	เทศบาลตำบลตา					3,500,000	3,500,000
กิจกรรมหลัก 1.21 ปลูกพืช ไม้ประดับ ไม้ประดับตามอาคาร - ถนนหนทาง หมู่ 2 - หมู่ 5	3	1	องค์การบริหารส่วน ตำบลหนองหิน					4,376,000	4,376,000
กิจกรรมหลัก 1.22 ฝึกอบรมและ ศึกษาดูงานที่จังหวัด นคร 4035 นคร	1	1	ชมรมเกษตร ชนบทภาค				1,950,000		1,950,000
กิจกรรมหลัก 1.23 ฝึกอบรมและ ศึกษาดูงานที่จังหวัด นคร 4017 นคร 3157-บ้านไร่ภาคใต้จังหวัด 02	1	1	ชมรมเกษตร ชนบทภาค				1,950,000		1,950,000
กิจกรรมหลัก 1.24 ฝึกอบรมภาค ปฐมนิเทศ อบรมเชิงปฏิบัติการ การอบรม เกษตรกร จังหวัดนคร	1	1	ชมรมผู้รักและ ชมรมเกษตรภาค นคร				190,000		190,000
กิจกรรมหลัก 1.25 ฝึกอบรมเชิง ปฏิบัติการในการประยุกต์ใช้ Smart Agri Society	1	1	สำนักงาน เกษตรจังหวัด นคร				3,240,000		3,240,000
กิจกรรมหลัก 1.26 ฝึกอบรม ความรู้เกี่ยวกับวิทยุชุมชน วิทยุชุมชน	1	1	สำนักงานวิทยุ ชุมชนจังหวัดนคร				2,094,000		2,094,000
กิจกรรมหลัก 1.27 ฝึกอบรมเชิง ปฏิบัติการวิทยุชุมชน	1	1	สำนักงานวิทยุ ชุมชนจังหวัดนคร				140,000		140,000
กิจกรรมหลัก 1.28 ก่อสร้างระบบประปา หมู่บ้านสนับสนุนโรงเรียน หมู่ที่ 7 บ้าน หนองตา ตำบลวังบัว ตำบลเมืองเก่า จังหวัดนคร	2	1	สำนักงานส่งเสริม การปกครองส่วน ท้องถิ่นจังหวัดนคร				4,259,000		4,259,000
กิจกรรมหลัก 1.29 ก่อสร้างระบบประปา หมู่บ้านสนับสนุนโรงเรียน หมู่ที่ 1 บ้านวังใหญ่ ตำบลวังบัว จังหวัดนคร	2	1	สำนักงานส่งเสริม การปกครองส่วน ท้องถิ่นจังหวัดนคร				3,250,000		3,250,000
กิจกรรมหลัก 1.30 อบรมและ ดูงาน หมู่ที่ 1-8 ตำบลวังบัว	1	1	สำนักงานเกษตร จังหวัดนคร				15,000,000		15,000,000
กิจกรรมหลัก 1.31 ฝึกอบรม การฝึกอบรมเกษตรกร อบรม ๒ เมืองนคร นคร	1	1	สำนักงานเกษตร จังหวัดนคร				4,200,000		4,200,000
กิจกรรมหลัก 1.32 ฝึกอบรม การฝึกอบรมเกษตรกร	1	1	ชมรมเกษตร ชนบทภาค				5,000,000		5,000,000
2. โครงการพัฒนาผลิตภัณฑ์ ชุมชน									
กิจกรรมหลัก 2.1 การสร้างมูลค่า เพิ่มผลิตภัณฑ์ชุมชน	1	3	สำนักงานพัฒนา ผลิตภัณฑ์ จังหวัดนคร					754,800	754,800
กิจกรรมหลัก 2.2 ฝึกอบรม เกษตรกร	1	3	สำนักงานพัฒนา ผลิตภัณฑ์ จังหวัดนคร					235,000	235,000
กิจกรรมหลัก 2.3 ฝึกอบรม สนับสนุนเกษตรกร	1	3	สำนักงานพัฒนา จังหวัดนคร					300,000	300,000
กิจกรรมหลัก 2.4 ฝึกอบรม ความรู้เกี่ยวกับ	1	3	สำนักงานพัฒนา จังหวัดนคร				10,480,000		10,480,000
กิจกรรมหลัก 2.5 ฝึกอบรม สนับสนุนเกษตรกร	1	3	สำนักงานพัฒนา จังหวัดนคร				6,000,000		6,000,000
กิจกรรมหลัก 2.6 ฝึกอบรม สนับสนุนเกษตรกร	1	3	ชมรมเกษตร จังหวัดนคร				11,000,000		11,000,000
กิจกรรมหลัก 2.7 ฝึกอบรม สนับสนุนเกษตรกร	1	3	ชมรมเกษตร นคร				350,000		350,000
กิจกรรมหลัก 2.8 ฝึกอบรม สนับสนุนเกษตรกร	1	3	ชมรมเกษตร นคร				300,000		300,000
กิจกรรมหลัก 2.9 ฝึกอบรม สนับสนุนเกษตรกร	1	3	ชมรมเกษตร นคร				470,500		470,500

บัญชีรายการลูกโครงการ				งบประมาณดำเนินการ					
แผนงานโครงการ	แหล่ง รวม	ยุทธศาสตร์ ชาติ	หน่วยดำเนินการ	พ.ร. 2561	พ.ร. 2562	พ.ร.2563	พ.ร. 2564	พ.ร.2565	พ.ร. 2561 - 2565
กิจกรรมหลัก 2.10 ก่อสร้างอาคารเรียน และประกอบพิธีเปิด หมู่ที่ ๔ ตำบลหนอง ใหญ่ ตำบลหนองเขมร จังหวัดนครราชสีมา	1	3	สำนักงานเขตพื้นที่ การประถมศึกษา จังหวัดนครราชสีมา				6,300,000		6,300,000
กิจกรรมหลัก 2.11 ปรับปรุงสถานที่ จัดการศึกษาสำหรับตำบลหนองบัว	1	3	สำนักงานเขตพื้นที่ การประถมศึกษา จังหวัดนครราชสีมา				6,000,000		6,000,000
กิจกรรมหลัก 2.12 ก่อสร้างอาคารเรียน และอาคารประกอบ ตำบลหนองขุ่น จังหวัด นครราชสีมา	1	3	สำนักงานเขตพื้นที่ การประถมศึกษา จังหวัดนครราชสีมา				4,400,000		4,400,000
กิจกรรมหลัก 2.13 ก่อสร้างอาคารเรียน และอาคารประกอบ หมู่ที่ 1 ตำบล บ้านหนองบัว จังหวัดนครราชสีมา จังหวัดนครราชสีมา	2	3	สำนักงานเขตพื้นที่ การประถมศึกษา จังหวัดนครราชสีมา				4,042,000		4,042,000
กิจกรรมหลัก 2.14 ก่อสร้างอาคารเรียน และอาคารประกอบ หมู่ที่ 5 ตำบลหนองบัว จังหวัดนครราชสีมา	2	3	สำนักงานเขตพื้นที่ การประถมศึกษา จังหวัดนครราชสีมา				4,000,000		4,000,000
กิจกรรมหลัก 2.15 การสร้างศูนย์พัฒนา คุณภาพชุมชน และศูนย์ส่งเสริมอาชีพ	1	3	สำนักงานเขตพื้นที่ การประถมศึกษา จังหวัดนครราชสีมา				1,040,000		1,040,000

ประเด็นการพัฒนาศูนย์ 3 การบริหารจัดการทรัพยากรธรรมชาติและสิ่งแวดล้อมให้มีความอุดมสมบูรณ์ และใช้ประโยชน์อย่างยั่งยืน

แผนงานที่ 1 เสริมสร้างผลผลิต ทรัพยากรธรรมชาติและสิ่งแวดล้อม									
1. โครงการบริหารจัดการและใช้ ประโยชน์ทรัพยากรธรรมชาติและสิ่งแวดล้อม อย่างยั่งยืน									
กิจกรรมหลัก 1.1 ก่อสร้างห้องเรียน ในโรงเรียนขนาดเล็ก 21 ตำบลขนาดเล็ก จังหวัดนครราชสีมา	1	5	สำนักงานเขตพื้นที่ การประถมศึกษา จังหวัดนครราชสีมา					23,000,000	23,000,000
กิจกรรมหลัก 1.2 บริหารจัดการและใช้ ประโยชน์ทรัพยากรธรรมชาติและ สิ่งแวดล้อมอย่างยั่งยืน	1	5	ศูนย์ส่งเสริม ทรัพยากรธรรมชาติและ สิ่งแวดล้อมจังหวัด นครราชสีมา					3,628,300	3,628,300
กิจกรรมหลัก 1.3 ส่งเสริมและสนับสนุน วิสาหกิจชุมชนในพื้นที่เกษตร และปศุสัตว์	1	5	ศูนย์ส่งเสริม ทรัพยากรธรรมชาติและ สิ่งแวดล้อมจังหวัด นครราชสีมา (1 ตำบล)					635,000	635,000
กิจกรรมหลัก 1.4 ก่อสร้างอาคารเรียน และอาคารประกอบ หมู่ที่ 1 และหมู่ที่ 2 ตำบล หนองขุ่น	1	5	สำนักงานเขตพื้นที่ การประถมศึกษา จังหวัดนครราชสีมา					1,500,000	1,500,000
กิจกรรมหลัก 1.5 ก่อสร้างห้องเรียน ขนาดเล็กโรงเรียนในเขตพื้นที่ การประถมศึกษา จังหวัดนครราชสีมา	2	5	สำนักงานเขตพื้นที่ การประถมศึกษา จังหวัดนครราชสีมา					25,000,000	25,000,000
กิจกรรมหลัก 1.6 ฟื้นฟูทรัพยากร น้ำในลุ่มน้ำมูล	2	5	สำนักงานประมง จังหวัดนครราชสีมา					450,000	450,000
กิจกรรมหลัก 1.7 จัดทำศูนย์ พัฒนาและส่งเสริมอาชีพ ในลุ่มน้ำมูล	2	5	สำนักงานประมง จังหวัดนครราชสีมา					6,000,000	6,000,000
กิจกรรมหลัก 1.8 ส่งเสริมและสนับสนุน วิสาหกิจชุมชน	2	5	สำนักงานประมง จังหวัดนครราชสีมา					10,000,000	10,000,000
กิจกรรมหลัก 1.9 ส่งเสริมและสนับสนุน วิสาหกิจชุมชนในพื้นที่ ลุ่มน้ำมูล	2	5	สำนักงานประมง จังหวัดนครราชสีมา					40,000,000	40,000,000
กิจกรรมหลัก 1.10 ส่งเสริมและสนับสนุน วิสาหกิจชุมชนในพื้นที่ ลุ่มน้ำมูล	2	5	สำนักงานประมง จังหวัดนครราชสีมา					104,000,000	104,000,000
กิจกรรมหลัก 1.11 ปรับปรุงพื้นที่ เกษตรกรรมในพื้นที่ลุ่มน้ำมูล จังหวัดนครราชสีมา	2	5	สำนักงานประมง จังหวัดนครราชสีมา					9,800,000	9,800,000
กิจกรรมหลัก 1.12 ส่งเสริมและสนับสนุน วิสาหกิจชุมชน	3	5	สำนักงานประมง จังหวัดนครราชสีมา					170,000	170,000
กิจกรรมหลัก 1.13 ส่งเสริมและสนับสนุน วิสาหกิจชุมชน	3	5	สำนักงานประมง จังหวัดนครราชสีมา					208,000	208,000
กิจกรรมหลัก 1.14 ส่งเสริมและสนับสนุน วิสาหกิจชุมชน	3	5	สำนักงานประมง จังหวัดนครราชสีมา					300,000	300,000
กิจกรรมหลัก 1.15 ส่งเสริมและสนับสนุน วิสาหกิจชุมชน	3	5	สำนักงานประมง จังหวัดนครราชสีมา					500,000	500,000
กิจกรรมหลัก 1.16 ส่งเสริมและสนับสนุน วิสาหกิจชุมชน	3	5	สำนักงานประมง จังหวัดนครราชสีมา					550,000	550,000

บัญชีรายการชุดโครงการ				งบประมาณดำเนินการ					
แผนงาน/โครงการ	แหล่ง งบ.	พุทธศักราช ชาติ	หน่วยดำเนินการ	พ.ศ. 2561	พ.ศ. 2562	พ.ศ.2563	พ.ศ. 2564	พ.ศ.2565	พ.ศ. 2563 - 2565
โครงการหลัก 1.17 อบรมเจ้าหน้าที่	3	5	จัดการบริหารส่วน ราชการศูนย์					2,500,000	2,500,000
โครงการหลัก 1.18 อบรมเจ้าหน้าที่	3	5	จัดการบริหารส่วน ราชการศูนย์					1,500,000	1,500,000
โครงการหลัก 1.19 อบรมเจ้าหน้าที่ คณะกรรมการ - หน่วยงานอื่น	3	5	จัดการบริหารส่วน ราชการศูนย์					6,120,000	6,120,000
โครงการหลัก 1.20 อบรมเจ้าหน้าที่	3	5	จัดการบริหารส่วน ราชการศูนย์					1,200,000	1,200,000
โครงการหลัก 1.21 อบรมเจ้าหน้าที่ ณ ภูเก็ต	3	5	เทศบาลเมืองภูเก็ต					2,500,000	2,500,000
โครงการหลัก 1.22 อบรมเจ้าหน้าที่ วันที่ ภูเก็ต 5 วันร่วมพิธีฯ ส่วนราชการ ความถี่ของ ปีละ 10 ครั้ง ปีงบฯ 1.00 บาท ปีงบฯ 2.50 บาท (รวม งบฯ 10,250) หรือทุกสอง ปีงบฯ 500 บาท (รวมงบฯ งบฯ อื่นๆ)	3	5	จัดการบริหารส่วน ราชการศูนย์					1,100,000	1,100,000
โครงการหลัก 1.23 อบรมเจ้าหน้าที่ วันที่ ภูเก็ต 5 วันร่วมพิธีฯ ส่วนราชการ ความถี่ของ ปีละ 10 ครั้ง ปีงบฯ 1.00 บาท ปีงบฯ 2.50 บาท (รวม งบฯ 10,250) หรือทุกสอง ปีงบฯ 500 บาท (รวมงบฯ งบฯ อื่นๆ)	3	5	จัดการบริหารส่วน ราชการศูนย์					1,100,000	1,100,000
โครงการหลัก 1.24 ชุดตรวจอุปกรณ์ เครื่องมือพิเศษ (ด้านนิรโทษกรรม) อบรม อบรมเจ้าหน้าที่ ส่วนของศูนย์ ภูเก็ต	2	5	สำนักงานพัฒนา และปฏิบัติการ ปีที่ 5					1,757,500	1,757,500
โครงการหลัก 1.25 ชุดตรวจอุปกรณ์ เครื่องมือพิเศษ (ด้านนิรโทษกรรม) อบรม อบรมเจ้าหน้าที่ (รวมงบฯ) ส่วนของศูนย์ ภูเก็ต	2	5	สำนักงานพัฒนา และปฏิบัติการ ปีที่ 5					3,515,000	3,515,000
โครงการหลัก 1.26 ชุดตรวจอุปกรณ์ เครื่องมือพิเศษ (ด้านนิรโทษกรรม) อบรม อบรมเจ้าหน้าที่ ส่วนของศูนย์ ภูเก็ต	2	5	สำนักงานพัฒนา และปฏิบัติการ ปีที่ 5					3,198,650	3,198,650
โครงการหลัก 1.27 ชุดตรวจอุปกรณ์ เครื่องมือพิเศษ (ด้านนิรโทษกรรม) อบรม อบรมเจ้าหน้าที่ (รวมงบฯ) ส่วนของ ศูนย์ ภูเก็ต	2	5	สำนักงานพัฒนา และปฏิบัติการ ปีที่ 5					1,476,300	1,476,300
โครงการหลัก 1.28 ชุดตรวจอุปกรณ์ เครื่องมือพิเศษ (ด้านนิรโทษกรรม) อบรม อบรมเจ้าหน้าที่ ส่วนของ ศูนย์ ภูเก็ต	2	5	สำนักงานพัฒนา และปฏิบัติการ ปีที่ 5					984,200	984,200
โครงการหลัก 1.29 ศูนย์ฝึกอบรม ปราบปรามและกักขังผู้ต้องหา ในพื้นที่ ชุมชน ภูเก็ต 3 ส่วนของศูนย์ และภูเก็ต 2 ส่วนร่วมบริการ ส่วนของศูนย์ ภูเก็ต	1	5	สำนักงานพัฒนา และปฏิบัติการ				13,355,000		13,355,000
โครงการหลัก 1.30 เครื่องมือ	1	5	โครงการอบรม ครู				28,000,000		28,000,000
โครงการหลัก 1.31 ฝึกอบรมข้าราชการ	1	5	ศูนย์ส่งเสริม ฝึกอบรมพิเศษ สำนักงาน ศูนย์ 1 (รวม)				864,000		864,000
โครงการหลัก 1.32 การฝึกอบรม เจ้าหน้าที่	1	3	ศูนย์ส่งเสริม ฝึกอบรมพิเศษ				8,000,000		8,000,000
โครงการหลัก 1.33 การฝึกอบรม เจ้าหน้าที่	1	5	ศูนย์ส่งเสริม ฝึกอบรมพิเศษ สำนักงาน ศูนย์ 1 (รวม)				300,000		300,000
โครงการหลัก 1.34 อบรมเจ้าหน้าที่ อบรม เจ้าหน้าที่ฝึกอบรม ศูนย์ร่วมบริการ (See below)	1	3	ศูนย์ส่งเสริม ฝึกอบรมพิเศษ สำนักงาน ศูนย์ 1 (รวม)				506,730		506,730
โครงการหลัก 1.35 การอบรม เจ้าหน้าที่ (รวมงบฯ) งบฯ งบฯ งบฯ งบฯ พ.ศ. 2558	1	3	ศูนย์ส่งเสริม ฝึกอบรมพิเศษ สำนักงาน ศูนย์ 1 (รวม)				294,600		294,600

บัญชีรายการชุดโครงการ				รอบระยะเวลาดำเนินการ					
แผนงาน/โครงการ	พหุ ชน.	บุคลากร ชาติ	หน่วยดำเนินการ	พ.ศ. 2561	พ.ศ. 2562	พ.ศ.2563	พ.ศ. 2564	พ.ศ.2565	พ.ศ. 2561 - 2565
โครงการที่ 1.36 ฟื้นฟูพื้นที่ป่าชุมชนไม้ ดีดงเขตรักษาพันธุ์สัตว์ป่า	1	5	ศูนย์พัฒนาโครงการ อนุรักษ์พันธุกรรม ป่าชุมชน (10คน)				14,581,300		14,581,300
โครงการที่ 1.37 การบริการจัดการ ปัญหาขยะมูลฝอยชุมชนเมืองอย่าง ยั่งยืน	1	5	ศูนย์ปฏิบัติการ การดูแลขยะมูลฝอย พื้นเมือง/โครงการ การดูแลขยะมูลฝอยที่ 1				3,853,300		3,853,300
โครงการที่ 1.38 อนุรักษ์พื้นที่ชุ่มน้ำ หมู่ที่ 1 ตำบลวัดสิงห์ จังหวัดสระ บุรี	2	5	สำนักงานพัฒนา ที่ 8				9,500,000		9,500,000
โครงการที่ 1.39 ฟื้นฟูพื้นที่เกษตร และป่า หมู่ที่ 3 ตำบลหนอง ไผ่ จังหวัดสระ	2	5	สำนักงานพัฒนา ที่ 8				11,500,000		11,500,000
โครงการที่ 1.40 อนุรักษ์พื้นที่ชุ่มน้ำ หนองใหญ่ หมู่ที่ 7 ตำบลวัดสิงห์ จังหวัด	2	5	สำนักงานพัฒนา ที่ 8				7,500,000		7,500,000
โครงการที่ 1.41 อนุรักษ์พื้นที่ชุ่มน้ำ บ้านหนอง หมู่ที่ 3 ตำบลหนอง ไผ่ จังหวัด	2	5	สำนักงานพัฒนา ที่ 8				8,500,000		8,500,000
โครงการที่ 1.42 Smart mangrove	1	5	ศูนย์ปฏิบัติการ อนุรักษ์พันธุกรรม ป่าชุมชน (10คน)				1,329,000		1,329,000
โครงการที่ 1.43 ขุดลอกเก็บน้ำ หมู่ที่ 1 ตำบลวัดสิงห์	1	5	สำนักงาน พัฒนา				4,396,000		4,396,000
2. โครงการบริหารจัดการชุมชนบ้าน									
โครงการที่ 2.1 การบูรณาการ ศูนย์พัฒนาโครงการ	2	5	สำนักงาน พัฒนาที่ 13				3,332,020		3,332,020
โครงการที่ 2.2 โครงการพัฒนาระบบ ไฟฟ้า ตำบลหนอง	3	5	เทศบาล เมือง				2,000,000		2,000,000
โครงการที่ 2.3 ศึกษาดูงาน การดำเนินงาน	3	5	เทศบาล เมือง				200,000		200,000
โครงการที่ 2.4 โครงการพัฒนาระบบ ศูนย์พัฒนาโครงการ	2	5	สำนักงาน พัฒนา				120,000,000		120,000,000
โครงการที่ 2.5 โครงการพัฒนาระบบ ศูนย์พัฒนาโครงการ	2	5	สำนักงาน พัฒนา				359,950,000		359,950,000
โครงการที่ 2.6 โครงการพัฒนาระบบ ศูนย์พัฒนาโครงการ	2	5	สำนักงาน พัฒนา				117,893,605		117,893,605
โครงการที่ 2.7 โครงการพัฒนาระบบ ศูนย์พัฒนาโครงการ	2	5	สำนักงาน พัฒนา			30,910,000			30,910,000
โครงการที่ 2.8 โครงการพัฒนาระบบ ศูนย์พัฒนาโครงการ	1	5	สำนักงาน พัฒนา				2,945,000		2,945,000
โครงการที่ 2.9 โครงการพัฒนาระบบ ศูนย์พัฒนาโครงการ	1	5	สำนักงาน พัฒนา				6,500,000		6,500,000
โครงการที่ 2.10 โครงการพัฒนาระบบ ศูนย์พัฒนาโครงการ	1	5	สำนักงาน พัฒนา				1,879,000		1,879,000
โครงการที่ 2.11 โครงการพัฒนาระบบ ศูนย์พัฒนาโครงการ	1	5	สำนักงาน พัฒนา				19,913,000		19,913,000
โครงการที่ 2.12 โครงการพัฒนาระบบ ศูนย์พัฒนาโครงการ	2	5	สำนักงาน พัฒนา				1,900,000		1,900,000
โครงการที่ 2.13 โครงการพัฒนาระบบ ศูนย์พัฒนาโครงการ	1	5	สำนักงาน พัฒนา				1,073,970		1,073,970
โครงการที่ 2.14 โครงการพัฒนาระบบ ศูนย์พัฒนาโครงการ	2	5	สำนักงาน พัฒนา				120,000,000		120,000,000

บัญชีรายการชุดโครงการ				งบประมาณค่าดำเนินการ					
แผนงาน/โครงการ	แหล่ง งบ.	จุดเวลาต่อ รายปี	หน่วยดำเนินการ	พ.ศ. 2561	พ.ศ. 2562	พ.ศ.2563	พ.ศ. 2564	พ.ศ.2565	พ.ศ. 2561 - 2565
กิจกรรมที่ 2.15 (โครงการบูรณาการ) เขตภาคตะวันออกเฉียง	2	5	ฝ่ายการนิเทศ และติดตามพัฒนา การ				30,910,000		30,910,000
สำนักงานโครงการนิเทศ และติดตาม	1	6	ฝ่ายการนิเทศ					8,000,000	8,000,000
รวมทั้งสิ้น						30,910,000	2,612,071,380	3,224,826,198.55	5,867,807,578.55

การจัดทำแบบสรุปโครงการแบบย่อ (Project Brief) ของทุกโครงการภายใต้งบประมาณของจังหวัด
แบบสรุปโครงการแบบย่อ (Project Brief)

ประเด็นการพัฒนาจังหวัดตราด การพัฒนาความมั่นคงทางเศรษฐกิจจากฐานการท่องเที่ยว การเกษตรครบวงจร การบริการและการค้าชายแดนเชื่อมโยงกับอาเซียนและนานาชาติที่เติบโตเป็นมิตรกับสิ่งแวดล้อม แผนงาน พัฒนาและส่งเสริมการท่องเที่ยวจังหวัดอย่างยั่งยืน

หัวข้อ	รายละเอียด																				
1. ชื่อโครงการ	โครงการเพิ่มประสิทธิภาพการพัฒนาและส่งเสริมการท่องเที่ยวจังหวัดอย่างยั่งยืน																				
2. ความสำคัญของโครงการ หลักการและเหตุผล	<p>ตามแผนพัฒนาจังหวัด พ.ศ. 2561-2565 จังหวัดตราดได้วางวิสัยทัศน์ไว้ว่า "ตราดเมืองมั่งคั่ง ชุมชนมั่นคง ทรัพยากรธรรมชาติและสิ่งแวดล้อมยั่งยืน" จากวิสัยทัศน์ดังกล่าวแสดงให้เห็นถึงแนวทางการพัฒนาด้านการท่องเที่ยวที่เป็นมิตรกับสิ่งแวดล้อมและการส่งเสริมคุณภาพชีวิตที่ดีของประชาชน ซึ่งรวมไปถึงการส่งเสริมสุขภาพ สภาวะสิ่งแวดล้อมที่เอื้อต่อการมีสุขภาพที่ดีของประชาชน</p> <p>จังหวัดตราดมีทรัพยากรธรรมชาติที่อุดมสมบูรณ์ทั้งทางบกและทางทะเล ซึ่งนอกจากจะมีแหล่งท่องเที่ยวทางธรรมชาติที่สวยงามยังมีสถานที่ท่องเที่ยวเชิงนิเวศ เชิงสุขภาพ เชิงเกษตร เชิงวัฒนธรรม และการท่องเที่ยวชุมชน ปัจจุบันมีนักท่องเที่ยวทั้งชาวไทยและชาวต่างชาตินิยมเดินทางมาท่องเที่ยวจังหวัดตราดเพิ่มขึ้นอย่างต่อเนื่องทุกปี ดังนั้น การปรับปรุงพัฒนาแหล่งท่องเที่ยวให้มีความสะอาด สวยงาม ได้มาตรฐาน และปรับปรุงพัฒนาเครือข่ายเส้นทางเชื่อมโยงสถานที่ท่องเที่ยวให้สะดวกสบาย เพื่อให้นักท่องเที่ยวเกิดความพึงพอใจ สามารถดึงดูดนักท่องเที่ยวให้เดินทางเข้ามาในพื้นที่จังหวัดตราดมากขึ้นและกลับมาเที่ยวซ้ำอีก จะเป็นการเพิ่มมูลค่าสินค้าและบริการ ทำให้เกิดการกระจายรายได้ให้แก่ประชาชนอีกด้วย</p>																				
3. วัตถุประสงค์ของโครงการ	เพื่อพัฒนาแหล่งท่องเที่ยวในจังหวัดตราดให้มีมาตรฐาน อำนวยความสะดวกและเป็นสถานที่ท่องเที่ยวที่มีเอกลักษณ์ รองรับการท่องเที่ยวในระดับนานาชาติ																				
4. ตัวชี้วัดและค่าเป้าหมาย	<table border="1"> <thead> <tr> <th rowspan="2">ตัวชี้วัด</th> <th colspan="6">ค่าเป้าหมาย</th> </tr> <tr> <th>ปี 2561</th> <th>ปี 2562</th> <th>ปี 2563</th> <th>ปี 2564</th> <th>ปี 2565</th> <th>รวม</th> </tr> </thead> <tbody> <tr> <td>ร้อยละที่เพิ่มขึ้นของรายได้รวมจากการท่องเที่ยวของจังหวัด</td> <td>ร้อยละ 9</td> <td>ร้อยละ 9</td> <td>ร้อยละ 9</td> <td>ร้อยละ 5</td> <td>ร้อยละ 2</td> <td>เฉลี่ยร้อยละ 5.4</td> </tr> </tbody> </table>	ตัวชี้วัด	ค่าเป้าหมาย						ปี 2561	ปี 2562	ปี 2563	ปี 2564	ปี 2565	รวม	ร้อยละที่เพิ่มขึ้นของรายได้รวมจากการท่องเที่ยวของจังหวัด	ร้อยละ 9	ร้อยละ 9	ร้อยละ 9	ร้อยละ 5	ร้อยละ 2	เฉลี่ยร้อยละ 5.4
ตัวชี้วัด	ค่าเป้าหมาย																				
	ปี 2561	ปี 2562	ปี 2563	ปี 2564	ปี 2565	รวม															
ร้อยละที่เพิ่มขึ้นของรายได้รวมจากการท่องเที่ยวของจังหวัด	ร้อยละ 9	ร้อยละ 9	ร้อยละ 9	ร้อยละ 5	ร้อยละ 2	เฉลี่ยร้อยละ 5.4															

หัวข้อ	รายละเอียด
5. พื้นที่เป้าหมาย	จังหวัดตราด
6. กิจกรรมหลัก	
6.1 กิจกรรมหลักที่ 1 งบประมาณ ผู้รับผิดชอบ หน่วยงานที่เกี่ยวข้อง	พัฒนาและส่งเสริมการท่องเที่ยวโดยชุมชนจังหวัดตราดอย่างยั่งยืน งบประมาณประจำปี พ.ศ. 2565 4,500,000 บาท สำนักงานพัฒนาชุมชนจังหวัดตราด สำนักงานจังหวัดตราด
6.2 กิจกรรมหลักที่ 2 งบประมาณ ผู้รับผิดชอบ หน่วยงานที่เกี่ยวข้อง	พัฒนาปรับปรุงและเพิ่มประสิทธิภาพทางหลวง ทางหลวงหมายเลข 3155 ตอน ตราด – แหม่มศอก ตำบลหนองคันทรง อำเภอเมืองตราด จังหวัดตราด งบประมาณประจำปี พ.ศ. 2565 30,000,000 บาท แขวงทางหลวงตราด สำนักงานจังหวัดตราด
6.3 กิจกรรมหลักที่ 3 งบประมาณ ผู้รับผิดชอบ หน่วยงานที่เกี่ยวข้อง	ก่อสร้างถนน คสล.สายสลักเพชร 7 หมู่ที่ 2 บ้านสลักเพชร ตำบลเกาะช้างใต้ อำเภอเกาะช้าง จังหวัดตราด งบประมาณประจำปี พ.ศ. 2565 802,700 บาท ที่ทำการปกครองอำเภอเกาะช้าง สำนักงานจังหวัดตราด
6.4 กิจกรรมหลักที่ 4 งบประมาณ ผู้รับผิดชอบ หน่วยงานที่เกี่ยวข้อง	ก่อสร้างถนน คสล.สายสลักเพชร 7/1 หมู่ที่ 2 บ้านสลักเพชร ตำบลเกาะช้างใต้ อำเภอเกาะช้าง จังหวัดตราด งบประมาณประจำปี พ.ศ. 2565 401,200 บาท ที่ทำการปกครองอำเภอเกาะช้าง สำนักงานจังหวัดตราด
6.5 กิจกรรมหลักที่ 5 งบประมาณ ผู้รับผิดชอบ หน่วยงานที่เกี่ยวข้อง	ก่อสร้างถนน คสล.สายสลักเพชร 7/2 หมู่ที่ 2 บ้านสลักเพชร ตำบลเกาะช้างใต้ อำเภอเกาะช้าง จังหวัดตราด งบประมาณประจำปี พ.ศ. 2565 2,810,000 บาท ที่ทำการปกครองอำเภอเกาะช้าง สำนักงานจังหวัดตราด
6.6 กิจกรรมหลักที่ 6 งบประมาณ ผู้รับผิดชอบ หน่วยงานที่เกี่ยวข้อง	ส่งเสริมการท่องเที่ยว เชิงประวัติศาสตร์ปีจันตคีรีเขตร และส่งเสริมเศรษฐกิจชุมชน ตำบลคลองใหญ่ งบประมาณประจำปี พ.ศ. 2565 6,051,037.22 บาท ที่ทำการปกครองอำเภอคลองใหญ่ สำนักงานจังหวัดตราด
6.7 กิจกรรมหลักที่ 7 งบประมาณ ผู้รับผิดชอบ หน่วยงานที่เกี่ยวข้อง	ตราด เมืองท่องเที่ยวเชิงสุขภาพ งบประมาณประจำปี พ.ศ. 2565 3,000,000 บาท สำนักงานการท่องเที่ยวและกีฬาจังหวัดตราด สำนักงานจังหวัดตราด

หัวข้อ	รายละเอียด
6.8 กิจกรรมหลักที่ 8 งบประมาณ ผู้รับผิดชอบ หน่วยงานที่เกี่ยวข้อง	ส่งเสริมการท่องเที่ยวเชิงกีฬา งบประมาณประจำปี พ.ศ. 2565 8,700,000 บาท สำนักงานการท่องเที่ยวและกีฬาจังหวัดตราด สำนักงานจังหวัดตราด
6.9 กิจกรรมหลักที่ 9 งบประมาณ ผู้รับผิดชอบ หน่วยงานที่เกี่ยวข้อง	ส่งเสริมการท่องเที่ยวเชิงกีฬา งบประมาณประจำปี พ.ศ. 2565 9,000,000 บาท สำนักงานการท่องเที่ยวและกีฬาจังหวัดตราด สำนักงานจังหวัดตราด
6.10 กิจกรรมหลักที่ 10 งบประมาณ ผู้รับผิดชอบ หน่วยงานที่เกี่ยวข้อง	ส่งเสริมการท่องเที่ยวโดยชุมชนสู่มาตรฐานโสมสเดย์ไทย งบประมาณประจำปี พ.ศ. 2565 3,700,000 บาท สำนักงานการท่องเที่ยวและกีฬาจังหวัดตราด สำนักงานจังหวัดตราด
6.11 กิจกรรมหลักที่ 11 งบประมาณ ผู้รับผิดชอบ	ท่องเที่ยวเชิงอนุรักษ์สัตว์น้ำจืดแบบชุมชนมีส่วนร่วม งบประมาณประจำปี พ.ศ. 2565 3,600,000 บาท ศูนย์วิจัยและพัฒนาการเพาะเลี้ยงสัตว์น้ำจืดตราด
6.12 กิจกรรมหลักที่ 12 งบประมาณ ผู้รับผิดชอบ	ปรับปรุงถนนเพื่อการท่องเที่ยว สายเนินตาแมว-บ้านด่านเก่า (ระยะที่ 2) งบประมาณประจำปี พ.ศ. 2565 74,800,000 บาท แขวงทางหลวงชนบทตราด
7. หน่วยงานดำเนินงาน	สำนักงานพัฒนาชุมชนจังหวัดตราด/แขวงทางหลวงตราด/ ตำรวจภูธรจังหวัดตราด/ ที่ทำการปกครองอำเภอเกาะช้าง/ ที่ทำการปกครองอำเภอกลองใหญ่/ศูนย์วิจัยและพัฒนาการเพาะเลี้ยง สัตว์น้ำจืดตราด/แขวงทางหลวงชนบทตราด
8. ระยะเวลาในการดำเนินงาน	1 ปี เริ่มต้น ค.ศ.64 สิ้นสุด ก.ย.65
9. แหล่งงบประมาณ	งบประมาณจังหวัด/งบประมาณของกระทรวง กรม
10. ผลผลิต (output)	1. เส้นทางคมนาคม ได้รับการพัฒนาให้มีมาตรฐานและความปลอดภัย สามารถเชื่อมโยงโครงข่ายซึ่งกันและกัน 2. มีสิ่งอำนวยความสะดวกที่ได้มาตรฐานเพื่อให้นักท่องเที่ยวสามารถ เข้าถึงแหล่งท่องเที่ยวได้อย่างสะดวก ปลอดภัยเพิ่มขึ้น 3. แหล่งท่องเที่ยวได้รับการพัฒนาและปรับปรุงให้มีมาตรฐาน
11. ผลที่คาดว่าจะได้รับ (Outcome)	ปริมาณนักท่องเที่ยวที่เพิ่มขึ้น , รายได้จากนักท่องเที่ยวที่เพิ่มขึ้น

การจัดทำแบบสรุปโครงการแบบย่อ (Project Brief) ของทุกโครงการภายใต้งบประมาณของจังหวัด
แบบสรุปโครงการแบบย่อ (Project Brief)

ประเด็นการพัฒนาจังหวัดตราด การพัฒนาความมั่นคงทางเศรษฐกิจจากฐานการท่องเที่ยว การเกษตรครบวงจร การบริการและการค้าชายแดนเชื่อมโยงกับอาเซียนและนานาชาติที่เติบโตเป็นมิตรกับสิ่งแวดล้อม แผนงาน เพิ่มประสิทธิภาพการผลิตและยกระดับมาตรฐานสินค้าเกษตร

หัวข้อ	รายละเอียด																			
1. ชื่อโครงการ	เพิ่มประสิทธิภาพการผลิตและยกระดับมาตรฐานสินค้าเกษตร																			
2. ความสำคัญของโครงการ หลักการและเหตุผล	จังหวัดตราดมีจุดแข็งสำคัญที่เป็นแหล่งผลิตสินค้าเกษตรกรรม การท่องเที่ยว และมีจุดยุทธศาสตร์ที่สามารถเชื่อมโยงประเทศเพื่อนบ้าน ได้แก่ กัมพูชา และเวียดนาม ตามเส้นทางระเบียงเศรษฐกิจเลียบชายฝั่งทะเล (Southern Coastal Economic Corridor : R10) จึงมีโอกาในการส่งเสริมการค้าชายแดนและการค้าระหว่างประเทศได้ การเป็นเมืองเกษตรกรรม โดยมีโครงสร้างทางเศรษฐกิจในภาคเกษตรเป็นสาขาการผลิตที่สำคัญของจังหวัด ผลิตภัณฑ์มวลรวมจังหวัดตราดภาคเกษตร ณ ราคาประจำปี มีมูลค่า 17,299 ล้านบาท (สัดส่วนร้อยละ 44.04) สาขาการผลิตที่สำคัญได้แก่ เกษตรกรรม,การทำปาล์มน้ำมันและประมง ผลผลิตพืชที่สำคัญ เช่น ทุเรียน มังคุด เงาะ ยางพารา ปาล์มน้ำมัน ข้าว สับปะรด เป็นต้น ขณะที่สินค้าเกษตรสำคัญด้านปศุสัตว์ ได้แก่ ไก่เนื้อ ไก่พื้นเมือง ไก่ไข่ สุกร เป็ดไข่ มีการประมงทั้งทะเลและการประมงน้ำจืด สัตว์น้ำที่จับได้ส่วนใหญ่เป็นปลากระตัก หมึก ปลาหน้าดิน กุ้งทะเล และปูม้า เป็นต้น และยังมีธุรกิจต่อเนื่องจากการประมง การแปรรูปผลิตภัณฑ์สัตว์น้ำพื้นบ้าน โดยที่ผ่านมาราคาสินค้าการเกษตรมีความผันผวนสูง ดังนั้น การพัฒนาระบบการผลิตและการค้าสินค้าเกษตร โดยให้เกษตรกรมีส่วนร่วมในการผลิตและการตลาดแบบครบวงจร รวมทั้งพัฒนาโครงสร้างพื้นฐานเพื่อลดต้นทุนการผลิต จึงเป็นการแก้ไขปัญหาย่างเป็นรูปธรรม																			
3. วัตถุประสงค์ของโครงการ	1. เพื่อเสริมสร้างศักยภาพการแข่งขันของเกษตรกรในจังหวัดตราด 2. เพื่อสนับสนุนให้เกษตรกรลดต้นทุนการผลิตและสามารถจำหน่ายผลผลิตทางการเกษตรได้เพิ่มขึ้น																			
4. ตัวชี้วัดและค่าเป้าหมาย	<table border="1"> <thead> <tr> <th rowspan="2">ตัวชี้วัด</th> <th colspan="5">ค่าเป้าหมาย</th> <th rowspan="2">รวม</th> </tr> <tr> <th>ปี 2561</th> <th>ปี 2562</th> <th>ปี 2563</th> <th>ปี 2564</th> <th>ปี 2565</th> </tr> </thead> <tbody> <tr> <td>ร้อยละที่เพิ่มขึ้นของผลิตภัณฑ์มวลรวมภาคการเกษตร</td> <td>ร้อยละ 5</td> <td>ร้อยละ 5</td> <td>ร้อยละ 5</td> <td>ร้อยละ 2</td> <td>ร้อยละ 2</td> <td>เฉลี่ย ร้อยละ 3.8</td> </tr> </tbody> </table>	ตัวชี้วัด	ค่าเป้าหมาย					รวม	ปี 2561	ปี 2562	ปี 2563	ปี 2564	ปี 2565	ร้อยละที่เพิ่มขึ้นของผลิตภัณฑ์มวลรวมภาคการเกษตร	ร้อยละ 5	ร้อยละ 5	ร้อยละ 5	ร้อยละ 2	ร้อยละ 2	เฉลี่ย ร้อยละ 3.8
ตัวชี้วัด	ค่าเป้าหมาย					รวม														
	ปี 2561	ปี 2562	ปี 2563	ปี 2564	ปี 2565															
ร้อยละที่เพิ่มขึ้นของผลิตภัณฑ์มวลรวมภาคการเกษตร	ร้อยละ 5	ร้อยละ 5	ร้อยละ 5	ร้อยละ 2	ร้อยละ 2	เฉลี่ย ร้อยละ 3.8														

หัวข้อ	รายละเอียด
5. พื้นที่เป้าหมาย	จังหวัดตราด
6. กิจกรรมหลัก	
6.1 กิจกรรมหลักที่ 1 งบประมาณ ผู้รับผิดชอบ หน่วยงานที่เกี่ยวข้อง	พัฒนาคุณภาพและคุณค่าสินค้าเกษตรที่สำคัญแบบครบวงจรของจังหวัดตราดเพื่อเสริมสร้างเศรษฐกิจอย่างยั่งยืน งบประมาณประจำปี พ.ศ. 2565 12,975,500 บาท สำนักงานเกษตรและสหกรณ์จังหวัดตราด/สำนักงานเกษตรจังหวัดตราด/ สำนักงานปศุสัตว์จังหวัดตราด/ศูนย์วิจัยและพัฒนาการเพาะเลี้ยงสัตว์น้ำจืดตราด/ สำนักงานตรวจบัญชีสหกรณ์ตราด/สำนักงานสหกรณ์จังหวัดตราด/ สำนักงานประมงจังหวัดตราด/สำนักงานพาณิชย์จังหวัดตราด สำนักงานจังหวัดตราด
6.2 กิจกรรมหลักที่ 2 งบประมาณ ผู้รับผิดชอบ หน่วยงานที่เกี่ยวข้อง	สร้างมูลค่าเพิ่มสินค้าปลอดภัยโดยใช้เทคโนโลยีและการใช้นวัตกรรมด้วยหลักการ 4R (Reuse Reduce Recycle Reinvent) งบประมาณประจำปี พ.ศ. 2565 1,350,000 บาท สำนักงานอุตสาหกรรมจังหวัดตราด สำนักงานจังหวัดตราด
6.3 กิจกรรมหลักที่ 3 งบประมาณ ผู้รับผิดชอบ หน่วยงานที่เกี่ยวข้อง	ก่อสร้างถนนลาดยาง AC สายเทียนราษฎร์พัฒนา 2 ตำบลช้างตน อำเภอบ่อไร่ จังหวัดตราด งบประมาณประจำปี พ.ศ. 2565 12,760,000 บาท แขวงทางหลวงชนบทตราด สำนักงานจังหวัดตราด
6.4 กิจกรรมหลักที่ 4 งบประมาณ ผู้รับผิดชอบ หน่วยงานที่เกี่ยวข้อง	ซ่อมสร้างผิวทางแอสฟัลท์ติกคอนกรีต บ้านดินแดง - แสงอิฐ ตำบลประณีต อำเภอเขาสมิง จังหวัดตราด งบประมาณประจำปี พ.ศ. 2565 25,100,000 บาท แขวงทางหลวงชนบทตราด สำนักงานจังหวัดตราด
6.5 กิจกรรมหลักที่ 5 งบประมาณ ผู้รับผิดชอบ หน่วยงานที่เกี่ยวข้อง	วางท่อน้ำดิบคลองพลอด - สระน้ำเนินยางและภายในหมู่บ้าน หมู่ที่ 4 ตำบลห้วยแร้ง อำเภอเมืองตราด จังหวัดตราด งบประมาณประจำปี พ.ศ. 2565 1,000,000 บาท ที่ทำการปกครองอำเภอเมืองตราด สำนักงานจังหวัดตราด
6.6 กิจกรรมหลักที่ 6 งบประมาณ ผู้รับผิดชอบ หน่วยงานที่เกี่ยวข้อง	วางท่อน้ำดินภายในหมู่บ้าน หมู่ที่ 6 ตำบลห้วยแร้ง อำเภอเมืองตราด จังหวัดตราด งบประมาณประจำปี พ.ศ. 2565 1,000,000 บาท ที่ทำการปกครองอำเภอเมืองตราด สำนักงานจังหวัดตราด

หัวข้อ	รายละเอียด
6.7 กิจกรรมหลักที่ 7 งบประมาณ ผู้รับผิดชอบ หน่วยงานที่เกี่ยวข้อง	วางท่อน้ำดินภายในหมู่บ้าน หมู่ที่ 8 ตำบลห้วยน้ำแข้ง อำเภอเมืองตราด จังหวัดตราด งบประมาณประจำปี พ.ศ. 2565 1,000,000 บาท ที่ทำการปกครองอำเภอเมืองตราด สำนักงานจังหวัดตราด
6.8 กิจกรรมหลักที่ 8 งบประมาณ ผู้รับผิดชอบ หน่วยงานที่เกี่ยวข้อง	ก่อสร้างถนนคอนกรีตเสริมเหล็ก สายโรวิน - ท้องป้อ - สระซ้อ หมู่ที่ 3,4 ตำบลตะกวาง อำเภอเมืองตราด จังหวัดตราด งบประมาณประจำปี พ.ศ. 2565 3,380,000 บาท ที่ทำการปกครองอำเภอเมืองตราด สำนักงานจังหวัดตราด
6.9 กิจกรรมหลักที่ 9 งบประมาณ ผู้รับผิดชอบ หน่วยงานที่เกี่ยวข้อง	ก่อสร้างประตูกันน้ำเค็ม หมู่ที่ 2 ตำบลตะกวาง อำเภอเมืองตราด จังหวัดตราด งบประมาณประจำปี พ.ศ. 2565 56,000 บาท ที่ทำการปกครองอำเภอเมืองตราด สำนักงานจังหวัดตราด
6.10 กิจกรรมหลักที่ 10 งบประมาณ ผู้รับผิดชอบ หน่วยงานที่เกี่ยวข้อง	ก่อสร้างถนนคอนกรีตเสริมเหล็กซอยโป่งไฟฉาย หมู่ที่ 5 ตำบลตะกวาง อำเภอเมืองตราด จังหวัดตราด งบประมาณประจำปี พ.ศ. 2565 2,890,000 บาท ที่ทำการปกครองอำเภอเมืองตราด สำนักงานจังหวัดตราด
6.11 กิจกรรมหลักที่ 11 งบประมาณ ผู้รับผิดชอบ หน่วยงานที่เกี่ยวข้อง	ก่อสร้างถนน คสล. ซอยหนองปลาไหล - ปากทางหนองไทร หมู่ 6 ตำบลเนินทราย อำเภอเมืองตราด จังหวัดตราด งบประมาณประจำปี พ.ศ. 2565 915,400 บาท ที่ทำการปกครองอำเภอเมืองตราด สำนักงานจังหวัดตราด
6.12 กิจกรรมหลักที่ 12 งบประมาณ ผู้รับผิดชอบ หน่วยงานที่เกี่ยวข้อง	ก่อสร้างถนน คสล. ซอยคลองน้ำจืด หมู่ 8 ตำบลเนินทราย อำเภอเมืองตราด จังหวัดตราด งบประมาณประจำปี พ.ศ. 2565 668,000 บาท ที่ทำการปกครองอำเภอเมืองตราด สำนักงานจังหวัดตราด
6.13 กิจกรรมหลักที่ 13 งบประมาณ ผู้รับผิดชอบ หน่วยงานที่เกี่ยวข้อง	ก่อสร้างถนน คสล. ซอยร่วมใจพัฒนา หมู่ที่ 2 ตำบลห้วยน้ำขาว อำเภอเมืองตราด จังหวัดตราด งบประมาณประจำปี พ.ศ. 2565 2,395,000 บาท ที่ทำการปกครองอำเภอเมืองตราด สำนักงานจังหวัดตราด
6.14 กิจกรรมหลักที่ 14 งบประมาณ ผู้รับผิดชอบ หน่วยงานที่เกี่ยวข้อง	ขุดลอกสระน้ำหนองโอบส์ หมู่ที่ 3 ตำบลหนองคันทรัง อำเภอเมืองตราด จังหวัดตราด งบประมาณประจำปี พ.ศ. 2565 3,700,000 บาท ที่ทำการปกครองอำเภอเมืองตราด สำนักงานจังหวัดตราด

หัวข้อ	รายละเอียด
6.15 กิจกรรมหลักที่ 15 งบประมาณ ผู้รับผิดชอบ หน่วยงานที่เกี่ยวข้อง	ก่อสร้างถนนคอนกรีตเสริมเหล็ก ขอยร่วมใจพัฒนา หมู่ที่ 4 บ้านเขาชะพูด ตำบลทุ่งนนทรีย์ อำเภอเขาสมิง จังหวัดตราด งบประมาณประจำปี พ.ศ. 2565 3,136,000 บาท ที่ทำการปกครองอำเภอเขาสมิง สำนักงานจังหวัดตราด
6.16 กิจกรรมหลักที่ 16 งบประมาณ ผู้รับผิดชอบ หน่วยงานที่เกี่ยวข้อง	ก่อสร้างถนนคอนกรีตเสริมเหล็ก ขอยเจริญผล หมู่ที่ 3 บ้านซากกลาง ตำบลทุ่งนนทรีย์ อำเภอเขาสมิง จังหวัดตราด งบประมาณประจำปี พ.ศ. 2565 3,374,000 บาท ที่ทำการปกครองอำเภอเขาสมิง สำนักงานจังหวัดตราด
6.17 กิจกรรมหลักที่ 17 งบประมาณ ผู้รับผิดชอบ หน่วยงานที่เกี่ยวข้อง	ก่อสร้างถนนคอนกรีตเสริมเหล็ก ขอยแหลมชัน หมู่ที่ 8 บ้านทุ่งตาไค้ ตำบลนนทรีย์ อำเภอเขาสมิง จังหวัดตราด งบประมาณประจำปี พ.ศ. 2565 2,746,000 บาท ที่ทำการปกครองอำเภอเขาสมิง สำนักงานจังหวัดตราด
6.18 กิจกรรมหลักที่ 18 งบประมาณ ผู้รับผิดชอบ หน่วยงานที่เกี่ยวข้อง	ก่อสร้างวางระบายน้ำ คสล.รูปตัว U ถนนสายเกาะรัก - หวังโมก (สะพานบน) งบประมาณประจำปี พ.ศ. 2565 9,040,000 บาท ที่ทำการปกครองอำเภอเมืองตราด สำนักงานจังหวัดตราด
6.19 กิจกรรมหลักที่ 19 งบประมาณ ผู้รับผิดชอบ หน่วยงานที่เกี่ยวข้อง	ระบบส่งน้ำบ้านดกมรงค์-บ้านท่าเสมอ งบประมาณประจำปี พ.ศ. 2565 45,000,000 บาท โครงการชลประทานตราด สำนักงานจังหวัดตราด
6.20 กิจกรรมหลักที่ 20 งบประมาณ ผู้รับผิดชอบ หน่วยงานที่เกี่ยวข้อง	สถานีสูบน้ำด้วยไฟฟ้าพร้อมระบบส่งน้ำบ้านดกมรงค์ งบประมาณประจำปี พ.ศ. 2565 49,000,000 บาท โครงการชลประทานตราด สำนักงานจังหวัดตราด
6.21 กิจกรรมหลักที่ 21 งบประมาณ ผู้รับผิดชอบ	พัฒนาบรรจุภัณฑ์มังคุดและสับปะรดผลสดผลไม้แปรรูป งบประมาณประจำปี พ.ศ. 2565 670,000 บาท สำนักงานเกษตรจังหวัดตราด
6.22 กิจกรรมหลักที่ 22 งบประมาณ ผู้รับผิดชอบ	บริหารจัดการทรัพยากรประมงโดยชุมชนมีส่วนร่วม งบประมาณประจำปี พ.ศ. 2565 1,200,000 บาท สำนักงานประมงจังหวัดตราด
6.23 กิจกรรมหลักที่ 23 งบประมาณ ผู้รับผิดชอบ	ส่งเสริมและพัฒนาการท่องเที่ยววิถีประมงพื้นบ้าน งบประมาณประจำปี พ.ศ. 2565 700,000 บาท สำนักงานประมงจังหวัดตราด

หัวข้อ	รายละเอียด
6.24 กิจกรรมหลักที่ 24 งบประมาณ ผู้รับผิดชอบ	ส่งเสริมการแปรรูปพัฒนาผลิตภัณฑ์สัตว์น้ำ งบประมาณประจำปี พ.ศ. 2565 2,000,000 บาท สำนักงานประมงจังหวัดตราด
6.25 กิจกรรมหลักที่ 25 งบประมาณ ผู้รับผิดชอบ	สนับสนุนและพัฒนาบรรจุภัณฑ์มังคุด งบประมาณประจำปี พ.ศ. 2565 200,000 บาท สำนักงานสหกรณ์จังหวัดตราด
6.26 กิจกรรมหลักที่ 26 งบประมาณ ผู้รับผิดชอบ	สนับสนุนและพัฒนาบรรจุภัณฑ์ทุเรียน งบประมาณประจำปี พ.ศ. 2565 200,000 บาท สำนักงานสหกรณ์จังหวัดตราด
6.27 กิจกรรมหลักที่ 27 งบประมาณ ผู้รับผิดชอบ	สร้าง Brand ของกลุ่มสหกรณ์และ QR Code เกษตรกรสมาชิกกลุ่ม งบประมาณประจำปี พ.ศ. 2565 500,000 บาท สำนักงานสหกรณ์จังหวัดตราด
6.28 กิจกรรมหลักที่ 28 งบประมาณ ผู้รับผิดชอบ	ผลิตไข่ไก่ขนเกาะช้างคุณภาพสูง งบประมาณประจำปี พ.ศ. 2565 1,000,000 บาท สำนักงานปศุสัตว์จังหวัดตราด
6.29 กิจกรรมหลักที่ 29 งบประมาณ ผู้รับผิดชอบ	เลี้ยงไก่ไข่ เลี้ยงไก่ไข่ออร์แกนิกอารมณ์ดี งบประมาณประจำปี พ.ศ. 2565 1,000,000 บาท สำนักงานปศุสัตว์จังหวัดตราด
6.30 กิจกรรมหลักที่ 30 งบประมาณ ผู้รับผิดชอบ	ส่งเสริมการเลี้ยงไก่ไข่ในครัวเรือนเพื่อสร้างความมั่นคงทางอาหาร งบประมาณประจำปี พ.ศ. 2565 801,000 บาท สำนักงานปศุสัตว์จังหวัดตราด
6.31 กิจกรรมหลักที่ 31 งบประมาณ ผู้รับผิดชอบ	การพัฒนาคุณภาพและคุณค่าปศุสัตว์เพื่อเสริมสร้างเศรษฐกิจ งบประมาณประจำปี พ.ศ. 2565 450,000 บาท สำนักงานปศุสัตว์จังหวัดตราด
6.32 กิจกรรมหลักที่ 32 งบประมาณ ผู้รับผิดชอบ	ปรับปรุงพื้นที่ดินกรดเพื่อผลิตไม้ผล งบประมาณประจำปี พ.ศ. 2565 355,000 บาท สถานีพัฒนาที่ดินตราด
6.33 กิจกรรมหลักที่ 33 งบประมาณ ผู้รับผิดชอบ	ส่งเสริมการใช้เทคโนโลยีชีวภาพเพื่อลดต้นทุนและเพิ่มผลผลิต (น้ำหมักชีวภาพ) งบประมาณประจำปี พ.ศ. 2565 120,000 บาท สถานีพัฒนาที่ดินตราด
6.34 กิจกรรมหลักที่ 34 งบประมาณ ผู้รับผิดชอบ	เพิ่มประสิทธิภาพการควบคุมโรครากเน่าโคนเน่าในพื้นที่ปลูกทุเรียน ด้วยจุลินทรีย์ สารเร่ง พด.3 งบประมาณประจำปี พ.ศ. 2565 500,000 บาท สถานีพัฒนาที่ดินตราด

หัวข้อ	รายละเอียด
6.35 กิจกรรมหลักที่ 35 งบประมาณ ผู้รับผิดชอบ	ปรับปรุงพื้นที่ดินเปรี้ยวเพื่อผลิตข้าว งบประมาณประจำปี พ.ศ. 2565 120,000 บาท สถานีพัฒนาที่ดินตราด
6.36 กิจกรรมหลักที่ 36 งบประมาณ ผู้รับผิดชอบ	ปรับปรุงพื้นที่ดินเปรี้ยวเพื่อผลิตข้าว งบประมาณประจำปี พ.ศ. 2565 120,000 บาท สถานีพัฒนาที่ดินตราด
6.37 กิจกรรมหลักที่ 37 งบประมาณ ผู้รับผิดชอบ	ปรับปรุงถนนคันคลองส่งน้ำ คลองขอย 2 ซ้าย อ่างเก็บน้ำเขาระกำขยาย กม. 6+604 ถึง กม.7+515 ตำบลหนองคันทร้ง อำเภอเมืองตราด จังหวัดตราด งบประมาณประจำปี พ.ศ. 2565 5,000,000 บาท โครงการชลประทานตราด
6.38 กิจกรรมหลักที่ 38 งบประมาณ ผู้รับผิดชอบ	ปรับปรุงถนนคันกั้นน้ำเค็มคลองนาเกลือ กม.3+000 ถึง กม.8+000 ตำบลหนองเสม็ด อำเภอเมืองตราด จังหวัดตราด งบประมาณประจำปี พ.ศ. 2565 25,000,000 บาท โครงการชลประทานตราด
6.39 กิจกรรมหลักที่ 39 งบประมาณ ผู้รับผิดชอบ	ปรับปรุงถนนทางเข้าอ่างเก็บน้ำคลองโสน กม. 0+000 ถึง 2+000 ตำบลนันทริย อำเภอบ่อไร่ จังหวัดตราด งบประมาณประจำปี พ.ศ. 2565 20,000,000 บาท โครงการชลประทานตราด
6.40 กิจกรรมหลักที่ 40 งบประมาณ ผู้รับผิดชอบ	ซ่อมแซมหลังคาและบาน Stop Beam ประตูระบายน้ำเขาสมิง ตำบลทุ่งนทรี อำเภอสายมิง จังหวัดตราด งบประมาณประจำปี พ.ศ. 2565 1,000,000 บาท โครงการชลประทานตราด
6.41 กิจกรรมหลักที่ 41 งบประมาณ ผู้รับผิดชอบ	ซ่อมแซมทรบ.คลองยั้ง ตำบลเขาสมิง อำเภอสายมิง จังหวัดตราด งบประมาณประจำปี พ.ศ. 2565 700,000 บาท โครงการชลประทานตราด
6.42 กิจกรรมหลักที่ 42 งบประมาณ ผู้รับผิดชอบ	ซ่อมแซมอาคารระบายน้ำอ่างเก็บน้ำคลองหลอด 2 ตำบลท่าชุมพล อำเภอบ่อไร่ จังหวัดตราด งบประมาณประจำปี พ.ศ. 2565 800,000 บาท โครงการชลประทานตราด
6.43 กิจกรรมหลักที่ 43 งบประมาณ ผู้รับผิดชอบ	ซ่อมแซมคอนกรีตคอคลอสองน้ำสายใหญ่ อ่างเก็บน้ำเขาระกำขยาย กม. 0+000 ถึง กม.1+000 ตำบลหนองเสม็ด อำเภอหนองเสม็ด อำเภอเมืองตราด จังหวัดตราด งบประมาณประจำปี พ.ศ. 2565 5,000,000 บาท โครงการชลประทานตราด

หัวข้อ	รายละเอียด
6.44 กิจกรรมหลักที่ 44 งบประมาณ ผู้รับผิดชอบ	ชุดลอกอ่างเก็บน้ำเขาระกำขยาย ตำบลหนองเสม็ด อำเภอเมืองตราด จังหวัดตราด งบประมาณประจำปี พ.ศ. 2565 25,000,000 บาท โครงการชลประทานตราด
6.45 กิจกรรมหลักที่ 45 งบประมาณ ผู้รับผิดชอบ	สถานีสูบน้ำด้วยไฟฟ้าพร้อมระบบส่งน้ำบ้านทุ่งพืด ตำบลวังตะเคียน อำเภอเขาสมิง จังหวัดตราด งบประมาณประจำปี พ.ศ. 2565 50,000,000 บาท โครงการชลประทานตราด
6.46 กิจกรรมหลักที่ 46 งบประมาณ ผู้รับผิดชอบ	ปรับปรุงโครงการผันน้ำอ่างเก็บน้ำห้วยแรง กม.14+000-14+580 ตำบลห้วยแรง อำเภอเมืองตราด จังหวัดตราด งบประมาณประจำปี พ.ศ. 2565 30,000,000 บาท โครงการชลประทานตราด
6.47 กิจกรรมหลักที่ 47 งบประมาณ ผู้รับผิดชอบ	แก้มลิงหนองเกาะเกตุ ตำบลชำรอก อำเภอเมืองตราด จังหวัดตราด งบประมาณประจำปี พ.ศ. 2565 30,000,000 บาท โครงการชลประทานตราด
6.48 กิจกรรมหลักที่ 48 งบประมาณ ผู้รับผิดชอบ	ทำนบดินชั่วคราวเก็บกักน้ำจืดคลองน้ำเขียว ตำบลน้ำเขียว อำเภอแหลมงอบ จังหวัดตราด งบประมาณประจำปี พ.ศ. 2565 300,000 บาท โครงการชลประทานตราด
6.49 กิจกรรมหลักที่ 49 งบประมาณ ผู้รับผิดชอบ	ทำนบดินชั่วคราวเก็บกักน้ำจืดคลองสำโรง ตำบลหนองเสม็ด อำเภอเมืองตราด จังหวัดตราด งบประมาณประจำปี พ.ศ. 2565 200,000 บาท โครงการชลประทานตราด
6.50 กิจกรรมหลักที่ 50 งบประมาณ ผู้รับผิดชอบ	ทำนบดินชั่วคราวเก็บกักน้ำจืดแม่ น้ำเวฬุ ตำบลประณีต อำเภอเขาสมิง จังหวัดตราด งบประมาณประจำปี พ.ศ. 2565 900,000 บาท โครงการชลประทานตราด
6.51 กิจกรรมหลักที่ 51 งบประมาณ ผู้รับผิดชอบ	สถานีสูบน้ำด้วยไฟฟ้าพร้อมระบบส่งน้ำบ้านศรีบัวทอง งบประมาณประจำปี พ.ศ. 2565 60,000,000 บาท โครงการชลประทานตราด
6.52 กิจกรรมหลักที่ 52 งบประมาณ ผู้รับผิดชอบ	ระบบส่งน้ำอ่างเก็บน้ำวังปลาหมอ งบประมาณประจำปี พ.ศ. 2565 50,000,000 บาท โครงการชลประทานตราด
6.53 กิจกรรมหลักที่ 53 งบประมาณ ผู้รับผิดชอบ	ซ่อมแซมบานระบายพร้อมส่วนประกอบอื่นๆ ปตร.เวฬุ งบประมาณประจำปี พ.ศ. 2565 650,000 บาท โครงการชลประทานตราด

หัวข้อ	รายละเอียด
6.54 กิจกรรมหลักที่ 54 งบประมาณ ผู้รับผิดชอบ	ซ่อมแซมวางระบายน้ำฝั่งซ้ายของถนนทางเข้าอ่างเก็บน้ำคลองโสน งบประมาณประจำปี พ.ศ. 2565 800,000 บาท โครงการชลประทานตราด
6.55 กิจกรรมหลักที่ 55 งบประมาณ ผู้รับผิดชอบ	ซ่อมแซมอาคารระบายน้ำล้นพร้อมส่วนประกอบอื่นๆ อ่างเก็บน้ำห้วยแรง งบประมาณประจำปี พ.ศ. 2565 800,000 บาท โครงการชลประทานตราด
6.56 กิจกรรมหลักที่ 56 งบประมาณ ผู้รับผิดชอบ	ปรับปรุงท่อผันน้ำ อ่างเก็บน้ำห้วยแรง กม.13+500 - 14+000 งบประมาณประจำปี พ.ศ. 2565 28,000,000 บาท โครงการชลประทานตราด
6.57 กิจกรรมหลักที่ 57 งบประมาณ ผู้รับผิดชอบ	ปรับปรุงระบบผันน้ำอย่างเก็บน้ำห้วยแรง กม.3+000 - 4+000 งบประมาณประจำปี พ.ศ. 2565 49,000,000 บาท โครงการชลประทานตราด
6.58 กิจกรรมหลักที่ 58 งบประมาณ ผู้รับผิดชอบ	ปรับปรุงระบบส่งน้ำบ้านดอนสูงสาย M1 กม0+010 - 3+152 งบประมาณประจำปี พ.ศ. 2565 43,000,000 บาท โครงการชลประทานตราด
6.59 กิจกรรมหลักที่ 59 งบประมาณ ผู้รับผิดชอบ	ซ่อมแซมท่อลอดคลองส่งน้ำ กม.1+920 - 2+000 โครงการท่อผันน้ำ อ่างเก็บน้ำห้วยแรง งบประมาณประจำปี พ.ศ. 2565 8,600,000 บาท โครงการชลประทานตราด
6.60 กิจกรรมหลักที่ 60 งบประมาณ ผู้รับผิดชอบ	พัฒนาระบบกระจายน้ำบาดาลเพื่อการเกษตร (ระบบเครื่องสูบน้ำไฟฟ้า) งบประมาณประจำปี พ.ศ. 2565 333,800 บาท สำนักทรัพยากรน้ำบาดาล เขต 9
6.61 กิจกรรมหลักที่ 61 งบประมาณ ผู้รับผิดชอบ	โครงการพระราชดำริ โรงเรียนตำรวจตระเวนชายแดนบ้านเขาตลาด งบประมาณประจำปี พ.ศ. 2565 6,500 บาท สำนักทรัพยากรน้ำบาดาล เขต 9
6.62 กิจกรรมหลักที่ 62 งบประมาณ ผู้รับผิดชอบ	งานขุดลอกลำน้ำ (คลองมันยาง) ให้ได้เฉลี่ยขนาด 10x2,340x3 เมตร อัตราลาด 1:1.5 งบประมาณประจำปี พ.ศ. 2565 1,000,000 บาท หน่วยพัฒนาการเคลื่อนที่ 14
6.63 กิจกรรมหลักที่ 63 งบประมาณ ผู้รับผิดชอบ	งานขุดลอกลำน้ำ (คลองตาสาม) ให้ได้เฉลี่ยขนาด 10x650x3 เมตร อัตราลาด 1:1.5 งบประมาณประจำปี พ.ศ. 2565 200,000 บาท หน่วยพัฒนาการเคลื่อนที่ 14
6.64 กิจกรรมหลักที่ 64 งบประมาณ ผู้รับผิดชอบ	งานขุดลอกลำน้ำ (คลองทุ่งวัว) ให้ได้เฉลี่ยขนาด 10x2,180x3 เมตร อัตราลาด 1:1.5 งบประมาณประจำปี พ.ศ. 2565 900,000 บาท หน่วยพัฒนาการเคลื่อนที่ 14

หัวข้อ	รายละเอียด
6.65 กิจกรรมหลักที่ 65 งบประมาณ ผู้รับผิดชอบ	งานชุดลอกลำน้ำ (คลองแสง) ให้ได้เฉลี่ยขนาด 12x4,850x3.5 เมตร อัตราลาด 1:1.5 งบประมาณประจำปี พ.ศ. 2565 2,000,000 บาท หน่วยพัฒนาการเคลื่อนที่ 14
6.66 กิจกรรมหลักที่ 66 งบประมาณ ผู้รับผิดชอบ	งานชุดลอกลำน้ำ (คลองมะนาว) ให้ได้เฉลี่ยขนาด 10x1,420x3 เมตร อัตราลาด 1:1.5 งบประมาณประจำปี พ.ศ. 2565 600,000 บาท หน่วยพัฒนาการเคลื่อนที่ 14
6.67 กิจกรรมหลักที่ 67 งบประมาณ ผู้รับผิดชอบ	งานชุดลอกลำน้ำ (คลองยายสาม) ให้ได้เฉลี่ยขนาด 10x1,340x3 เมตร อัตราลาด 1:1.5 งบประมาณประจำปี พ.ศ. 2565 500,000 บาท หน่วยพัฒนาการเคลื่อนที่ 14
6.68 กิจกรรมหลักที่ 68 งบประมาณ ผู้รับผิดชอบ	งานชุดลอกลำน้ำ (คลองตาโหนด) ให้ได้เฉลี่ยขนาด 10x1,670x3 เมตร อัตราลาด 1:1.5 งบประมาณประจำปี พ.ศ. 2565 700,000 บาท หน่วยพัฒนาการเคลื่อนที่ 14
6.69 กิจกรรมหลักที่ 69 งบประมาณ ผู้รับผิดชอบ	งานชุดลอกลำน้ำ (คลองละเว) ให้ได้เฉลี่ยขนาด 18x6,730x3.5 เมตร อัตราลาด 1:1.5 งบประมาณประจำปี พ.ศ. 2565 6,000,000 บาท หน่วยพัฒนาการเคลื่อนที่ 14
6.70 กิจกรรมหลักที่ 70 งบประมาณ ผู้รับผิดชอบ	งานชุดลอกลำน้ำ (คลองมะจั่ว) ให้ได้เฉลี่ยขนาด 10x1,760x3 เมตร อัตราลาด 1:1.5 งบประมาณประจำปี พ.ศ. 2565 700,000 บาท หน่วยพัฒนาการเคลื่อนที่ 14
6.71 กิจกรรมหลักที่ 71 งบประมาณ ผู้รับผิดชอบ	งานชุดลอกลำน้ำ (คลองหิม) ให้ได้เฉลี่ยขนาด 12x2,940x3.5 เมตร อัตราลาด 1:1.5 งบประมาณประจำปี พ.ศ. 2565 1,000,000 บาท หน่วยพัฒนาการเคลื่อนที่ 14
6.72 กิจกรรมหลักที่ 72 งบประมาณ ผู้รับผิดชอบ	งานชุดลอกลำน้ำ (คลองอินทนิม) ให้ได้เฉลี่ยขนาด 10x2,780x3 เมตร อัตราลาด 1:1.5 งบประมาณประจำปี พ.ศ. 2565 1,000,000 บาท หน่วยพัฒนาการเคลื่อนที่ 14
6.73 กิจกรรมหลักที่ 73 งบประมาณ ผู้รับผิดชอบ	งานชุดลอกลำน้ำ (คลองเขาตาโปน) ให้ได้เฉลี่ยขนาด 10x1,020x3 เมตร อัตราลาด 1:1.5 งบประมาณประจำปี พ.ศ. 2565 400,000 บาท หน่วยพัฒนาการเคลื่อนที่ 14

หัวข้อ	รายละเอียด
6.74 กิจกรรมหลักที่ 74 งบประมาณ ผู้รับผิดชอบ	งานขุดลอกลำน้ำ (คลองห้วยโสม) ให้ได้เฉลี่ยขนาด 12x3,190x3.5 เมตร อัตราลาด 1:1.5 งบประมาณประจำปี พ.ศ. 2565 1,000,000 บาท หน่วยพัฒนาการเคลื่อนที่ 14
6.75 กิจกรรมหลักที่ 75 งบประมาณ ผู้รับผิดชอบ	งานขุดลอกลำน้ำ (คลองลำหวาย) ให้ได้เฉลี่ยขนาด 12x1,140x3.5 เมตร อัตราลาด 1:1.5 งบประมาณประจำปี พ.ศ. 2565 600,000 บาท หน่วยพัฒนาการเคลื่อนที่ 14
6.76 กิจกรรมหลักที่ 76 งบประมาณ ผู้รับผิดชอบ	ขุดลอกคลองขนุน (ช่วงที่1) งบประมาณประจำปี พ.ศ. 2565 842,500 บาท องค์การบริหารส่วนตำบลสนทรี
6.77 กิจกรรมหลักที่ 77 งบประมาณ ผู้รับผิดชอบ	ขุดลอกอ่างเก็บน้ำบ้านมะม่วง (ตอนที่1) งบประมาณประจำปี พ.ศ. 2565 10,560,000 บาท องค์การบริหารส่วนตำบลสนทรี
6.78 กิจกรรมหลักที่ 78 งบประมาณ ผู้รับผิดชอบ	ขุดลอกอ่างเก็บน้ำบ้านมะม่วง (ตอนที่2) งบประมาณประจำปี พ.ศ. 2565 16,000,000 บาท องค์การบริหารส่วนตำบลสนทรี
6.79 กิจกรรมหลักที่ 79 งบประมาณ ผู้รับผิดชอบ	ขุดสระน้ำ งบประมาณประจำปี พ.ศ. 2565 1,257,000 บาท องค์การบริหารส่วนตำบลสนทรี
6.80 กิจกรรมหลักที่ 80 งบประมาณ ผู้รับผิดชอบ	ระบบส่งน้ำอ่างน้ำตรอกกระสังข์ งบประมาณประจำปี พ.ศ. 2565 1,027,000 บาท องค์การบริหารส่วนตำบลสนทรี
6.81 กิจกรรมหลักที่ 81 งบประมาณ ผู้รับผิดชอบ	ขุดลอกคลองท่าพริก และในเขตเทศบาลตำบลท่าพริกเนินทราย งบประมาณประจำปี พ.ศ. 2565 15,537,800 บาท เทศบาลตำบลท่าพริกเนินทราย
6.82 กิจกรรมหลักที่ 82 งบประมาณ ผู้รับผิดชอบ	ขุดลอกคลองยายหวา หมู่ที่ 4 งบประมาณประจำปี พ.ศ. 2565 290,000 บาท เทศบาลตำบลตะกั่ว
6.83 กิจกรรมหลักที่ 83 งบประมาณ ผู้รับผิดชอบ	ขุดลอกสระเก็บน้ำหนองเสม็ด หมู่ที่ 2 งบประมาณประจำปี พ.ศ. 2565 775,000 บาท เทศบาลตำบลตะกั่ว
6.84 กิจกรรมหลักที่ 84 งบประมาณ ผู้รับผิดชอบ	ขุดลอกอ่างเก็บน้ำสระหม้อ หมู่ที่ 2 งบประมาณประจำปี พ.ศ. 2565 12,820,000 บาท เทศบาลตำบลตะกั่ว

หัวข้อ	รายละเอียด
6.85 กิจกรรมหลักที่ 85 งบประมาณ ผู้รับผิดชอบ	ส่งน้ำดิบจากสระกักเก็บน้ำห่มู 4 ไปยังหมู่บ้านต่าง ๆ งบประมาณประจำปี พ.ศ. 2565 800,000 บาท องค์การบริหารส่วนตำบลห้วยน้ำขาว
6.86 กิจกรรมหลักที่ 86 งบประมาณ ผู้รับผิดชอบ	ขยายท่อส่งน้ำดิบเพื่อการเกษตร งบประมาณประจำปี พ.ศ. 2565 6,620,700 บาท องค์การบริหารส่วนตำบลห้วยแร่
6.87 กิจกรรมหลักที่ 87 งบประมาณ ผู้รับผิดชอบ	ขยายท่อส่งน้ำดิบเพื่อการเกษตร งบประมาณประจำปี พ.ศ. 2565 3,717,800 บาท องค์การบริหารส่วนตำบลห้วยแร่
6.88 กิจกรรมหลักที่ 88 งบประมาณ ผู้รับผิดชอบ	ปรับปรุงระบบท่อส่งน้ำดิบสถานีสูบน้ำด้วยไฟฟ้าบ้านหินโค้ง งบประมาณประจำปี พ.ศ. 2565 23,036,200 บาท องค์การบริหารส่วนตำบลห้วยแร่
6.89 กิจกรรมหลักที่ 89 งบประมาณ ผู้รับผิดชอบ	ปรับปรุงระบบท่อส่งน้ำดิบสถานีสูบน้ำด้วยไฟฟ้าบ้านปากพิค งบประมาณประจำปี พ.ศ. 2565 11,146,400 บาท องค์การบริหารส่วนตำบลห้วยแร่
6.90 กิจกรรมหลักที่ 90 งบประมาณ ผู้รับผิดชอบ	ปรับปรุงระบบท่อส่งน้ำดิบสถานีสูบน้ำด้วยไฟฟ้าบ้านเนินยาง งบประมาณประจำปี พ.ศ. 2565 27,925,900 บาท องค์การบริหารส่วนตำบลห้วยแร่
6.91 กิจกรรมหลักที่ 91 งบประมาณ ผู้รับผิดชอบ	ปรับปรุงสถานีสูบน้ำด้วยไฟฟ้าบ้านเกาะขวาง งบประมาณประจำปี พ.ศ. 2565 13,786,900 บาท องค์การบริหารส่วนตำบลห้วยแร่
6.92 กิจกรรมหลักที่ 92 งบประมาณ ผู้รับผิดชอบ	ขุดสระน้ำบ้านเจียร หมู่ที่ 4 บ้านเจียรพัฒนา ตำบลเทพนิมิต ความกว้าง 70.00 เมตร ยาว 180.00 เมตร ลึกเฉลี่ย 3.00 เมตร (ตามแบบ อบต.เทพนิมิตกำหนด) งบประมาณประจำปี พ.ศ. 2565 2,662,000 บาท องค์การบริหารส่วนตำบลเทพนิมิต
6.93 กิจกรรมหลักที่ 93 งบประมาณ ผู้รับผิดชอบ	ขุดอ่างเก็บน้ำเทพนิมิต หมู่ที่ 5 บ้านร่วมมิตร ตำบลเทพนิมิต ความกว้าง 100.00 เมตร ยาว 100.00 เมตร ลึกเฉลี่ย 3.00 เมตร (ตามแบบ อบต.เทพนิมิตกำหนด) งบประมาณประจำปี พ.ศ. 2565 1,969,000 บาท องค์การบริหารส่วนตำบลเทพนิมิต
6.94 กิจกรรมหลักที่ 94 งบประมาณ ผู้รับผิดชอบ	ขุดลอกอ่างเก็บน้ำตาโหนด ตอนบน งบประมาณประจำปี พ.ศ. 2565 3,020,100 บาท องค์การบริหารส่วนตำบลห้วยแร่
6.95 กิจกรรมหลักที่ 95 งบประมาณ ผู้รับผิดชอบ	ขุดลอกอ่างน้ำบางปรุง งบประมาณประจำปี พ.ศ. 2565 3,015,500 บาท องค์การบริหารส่วนตำบลห้วยแร่

หัวข้อ	รายละเอียด
6.96 กิจกรรมหลักที่ 96 งบประมาณ ผู้รับผิดชอบ	ชุดลอกสระน้ำทุ่งวัว งบประมาณประจำปี พ.ศ. 2565 1,834,900 บาท องค์การบริหารส่วนตำบลห้วยแร่
6.97 กิจกรรมหลักที่ 97 งบประมาณ ผู้รับผิดชอบ	ชุดลอกอ่างเก็บน้ำเขาวงศ์ งบประมาณประจำปี พ.ศ. 2565 10,000,000 บาท องค์การบริหารส่วนตำบลห้วยแร่
6.98 กิจกรรมหลักที่ 98 งบประมาณ ผู้รับผิดชอบ	ชุดสระน้ำทุ่งโน งบประมาณประจำปี พ.ศ. 2565 1,786,900 บาท องค์การบริหารส่วนตำบลห้วยแร่
6.99 กิจกรรมหลักที่ 99 งบประมาณ ผู้รับผิดชอบ	ชุดลอกอ่างเก็บน้ำคลองขะโม๊ะ งบประมาณประจำปี พ.ศ. 2565 3,610,000 บาท องค์การบริหารส่วนตำบลห้วยแร่
6.100 กิจกรรมหลักที่ 100 งบประมาณ ผู้รับผิดชอบ	ชุดลอกสระน้ำอุ้งช้อย งบประมาณประจำปี พ.ศ. 2565 223,000 บาท องค์การบริหารส่วนตำบลห้วยแร่
6.101 กิจกรรมหลักที่ 101 งบประมาณ ผู้รับผิดชอบ	ปรับปรุงกระบวนการผลิตสินค้าเกษตรปลอดภัย งบประมาณประจำปี พ.ศ. 2565 172,600,000 บาท สำนักงานเกษตรจังหวัดตราด
6.102 กิจกรรมหลักที่ 102 งบประมาณ ผู้รับผิดชอบ	ก่อสร้างอาคารบังคับน้ำบ้านเจียรพัฒนา ตำบลเทพนิมิต อำเภอเขาสมิง จังหวัดตราด งบประมาณประจำปี พ.ศ. 2565 150,000,000 บาท โครงการชลประทานตราด
6.103 กิจกรรมหลักที่ 103 งบประมาณ ผู้รับผิดชอบ	ก่อสร้างอาคารบังคับน้ำบ้านกำโรน ตำบลวังตะเคียน อำเภอเขาสมิง จังหวัดตราด งบประมาณประจำปี พ.ศ. 2565 150,000,000 บาท โครงการชลประทานตราด
6.104 กิจกรรมหลักที่ 104 งบประมาณ ผู้รับผิดชอบ	กิจกรรมขยายผลเกษตรเพื่ออาหารกลางวันอันเนื่องมาจากพระราชดำริ สมเด็จพระกนิษฐาธิราชเจ้า กรมสมเด็จพระเทพรัตนราชสุดาฯ สยามบรมราชกุมารี งบประมาณประจำปี พ.ศ. 2565 700,000 บาท ที่ทำการปกครองอำเภอ
7. หน่วยงานดำเนินงาน	สำนักงานเกษตรและสหกรณ์จังหวัดตราด/สำนักงานอุตสาหกรรมจังหวัดตราด/ แขวงทางหลวงชนบทตราด/องค์กรปกครองส่วนท้องถิ่น/ ที่ทำการปกครองอำเภอ/สำนักงานเกษตรจังหวัดตราด/ สำนักงานปศุสัตว์จังหวัดตราด/ศูนย์วิจัยและพัฒนาการเพาะเลี้ยงน้ำจืดตราด/ สำนักงานตรวจบัญชีสหกรณ์ตราด/สำนักงานสหกรณ์จังหวัดตราด/ สำนักงานประมงจังหวัดตราด/สำนักงานพาณิชย์จังหวัดตราด/ สำนักงานอุตสาหกรรมจังหวัดตราด/โครงการชลประทานตราด/ สำนักทรัพยากรน้ำบาดาล เขต 9/หน่วยพัฒนาการเคลื่อนที่ 14

หัวข้อ	รายละเอียด
8. ระยะเวลาในการดำเนินงาน	1 ปี เริ่มต้น ต.ค.64 สิ้นสุด ก.ย.65
9. แหล่งงบประมาณ	งบประมาณจังหวัด/งบประมาณของกระทรวง กรม/ งบประมาณขององค์กรปกครองส่วนท้องถิ่น
10. ผลผลิต (output)	1.เกษตรกรสามารถยกระดับคุณภาพผลผลิตสินค้าเกษตร ประมง ปศุสัตว์ 2.พัฒนาระบบการผลิตและการค้าสินค้าเกษตร ประมง ปศุสัตว์ของจังหวัด 3.ยกระดับคุณภาพชีวิตของเกษตรกรจากการสร้างมูลค่าเพิ่มสินค้าเกษตร 4.การกระจายสินค้าเกษตร ประมง ปศุสัตว์ การบริหารจัดการคุณภาพ ผลผลิตมีประสิทธิภาพและตรงตามความต้องการของตลาด
11.ผลที่คาดว่าจะได้รับ (Outcome)	1.เพิ่มช่องทางการกระจายผลผลิตและผลิตภัณฑ์ 2.ยกระดับราคาผลผลิต มูลค่าผลผลิตเพิ่มขึ้น 3.เกษตรกรสามารถผลิตสินค้าเกษตร ประมง ปศุสัตว์ ได้คุณภาพมาตรฐาน 4.มูลค่าการค้าภาคการเกษตรภาพรวมของจังหวัดเพิ่มขึ้น 5.ผลิตภัณฑ์มวลรวมภาคการเกษตรเพิ่มขึ้น

การจัดทำแบบสรุปรโครงการแบบย่อ (Project Brief) ของทุกโครงการภายใต้งบประมาณของจังหวัด
แบบสรุปรโครงการแบบย่อ (Project Brief)

ประเด็นการพัฒนาจังหวัดตราด การพัฒนาความมั่งคั่งทางเศรษฐกิจจากฐานการท่องเที่ยว การเกษตรครบวงจร การบริการและการค้าชายแดนเชื่อมโยงกับอาเซียนและนานาชาติที่เติบโตเป็นมิตรกับสิ่งแวดล้อม แผนงาน เพิ่มประสิทธิภาพการค้าเชื่อมโยงเขตเศรษฐกิจพิเศษและประเทศเพื่อนบ้าน

หัวข้อ	รายละเอียด
1. ชื่อโครงการ	โครงการเพิ่มประสิทธิภาพการค้าเชื่อมโยงเขตเศรษฐกิจพิเศษและประเทศเพื่อนบ้าน
2. ความสำคัญของโครงการ หลักการและเหตุผล	<p>จังหวัดตราดมีจุดแข็งสำคัญที่เป็นแหล่งผลิตสินค้าเกษตรกรรม การท่องเที่ยว และมีจุดยุทธศาสตร์ที่สามารถเชื่อมโยงประเทศเพื่อนบ้าน ได้แก่ กัมพูชา และเวียดนาม ตามเส้นทางระเบียงเศรษฐกิจเลียบชายฝั่งทะเล (Southern Coastal Economic Corridor : R10) จึงมีโอกาสในการส่งเสริมการค้าชายแดนและการค้าระหว่างประเทศได้</p> <p>การสนับสนุนด้านโครงสร้างพื้นฐาน การก่อสร้างโครงข่ายเชื่อมโยงการคมนาคมทั้งภายในและภายนอกจังหวัดให้มีความพร้อม มีความสำคัญอย่างยิ่งที่จะช่วยในการเข้าถึงตลาดที่ใหญ่ขึ้น ลดต้นทุนการขนส่งและการเดินทาง ช่วยกระตุ้นเศรษฐกิจ รวมถึงจะทำให้สามารถบรรลุวัตถุประสงค์ของแผนพัฒนาจังหวัดในภาพรวมได้ ขณะเดียวกัน สินค้าที่สำคัญของจังหวัดตราด ยังมีช่องทางการจัดจำหน่ายที่จำกัด จึงส่งผลให้ระดับราคาผลผลิตที่สำคัญของจังหวัดตราด ไม่มีเสถียรภาพ การจัดกิจกรรมเจรจาทางการค้าจับคู่เชื่อมโยงผู้ประกอบการธุรกิจกับผู้นำเข้าสินค้าของประเทศที่มีชายแดนติดกับประเทศไทยในรูปแบบการค้าชายแดน ซึ่งมีอัตราขยายตัวทางเศรษฐกิจสูง การจัดแสดงและจำหน่ายสินค้าที่สำคัญของจังหวัดนอกแหล่งผลิตภายในประเทศ การพัฒนาจุดรวบรวมผลผลิตสินค้า และกระจายผลผลิตออกสู่ประเทศเพื่อนบ้าน รวมทั้งการพัฒนาตลาดเพื่อสร้างมูลค่าเพิ่ม จะเป็นกิจกรรมสำคัญที่ผลักดันให้ยุทธศาสตร์การพัฒนาจังหวัดตราดด้านการเกษตรและการเชื่อมโยงเศรษฐกิจด้านการค้าชายแดนมีผลเป็นรูปธรรม</p>
3. วัตถุประสงค์ของโครงการ	<ol style="list-style-type: none">1. เพื่อส่งเสริมพัฒนาโครงสร้างพื้นฐานคมนาคม และขนส่งสินค้าออกสู่ตลาด ส่งผลให้ประชาชนและผู้ใช้เส้นทางคมนาคมสะดวกปลอดภัย2. เพื่อขยายโอกาสทางการตลาดและเสริมสร้างศักยภาพการแข่งขันของผู้ประกอบการในจังหวัดตราด3. เพื่อให้เศรษฐกิจของจังหวัดตราดเติบโตเชื่อมโยงไปพร้อมกับการเจริญเติบโตทางเศรษฐกิจของประเทศในอาเซียนในอัตราเดียวกันหรือสูงกว่า

หัวข้อ	รายละเอียด						
4. ตัวชี้วัดและค่าเป้าหมาย	ตัวชี้วัด	ค่าเป้าหมาย					
		ปี 2561	ปี 2562	ปี 2563	ปี 2564	ปี 2565	รวม
	จำนวนเส้นทางที่ได้รับการพัฒนาเพื่อความปลอดภัยเชื่อมโยงการท่องเที่ยว การค้าชายแดน และรองรับการพัฒนาเศรษฐกิจพิเศษเพิ่มขึ้น	2	2	2	2	2	10
ร้อยละที่เพิ่มขึ้นของมูลค่าการค้าชายแดน	ร้อยละ 10	ร้อยละ 10	ร้อยละ 10	ร้อยละ 5	ร้อยละ 2	เฉลี่ยร้อยละ 7.4	
5. พื้นที่เป้าหมาย	จังหวัดตราด						
6. กิจกรรมหลัก							
6.1 กิจกรรมหลักที่ 1 งบประมาณ ผู้รับผิดชอบ หน่วยงานที่เกี่ยวข้อง	ปรับปรุงถนนสายแยก ทล3 - บ้านท่าเส้น ตำบลแหลมกลัด อำเภอเมืองตราด จังหวัดตราด งบประมาณประจำปี พ.ศ. 2565 27,500,000 บาท แขวงทางหลวงชนบทตราด สำนักงานจังหวัดตราด						
6.2 กิจกรรมหลักที่ 2 งบประมาณ ผู้รับผิดชอบ หน่วยงานที่เกี่ยวข้อง	ปรับปรุงทางแยกเพื่อพัฒนาโครงข่ายเชื่อมโยงพื้นที่เศรษฐกิจชายแดนทางหลวงหมายเลข 3157 ตอน แสนดู่ - บ่อไร่ ตำบลช้างฆูน อำเภอบ่อไร่ จังหวัดตราด งบประมาณประจำปี พ.ศ. 2565 49,000,000 บาท แขวงทางหลวงตราด สำนักงานจังหวัดตราด						
6.3 กิจกรรมหลักที่ 3 งบประมาณ ผู้รับผิดชอบ หน่วยงานที่เกี่ยวข้อง	เพิ่มประสิทธิภาพสนามบิน 207 เชื่อมโยงการขนส่งทางอากาศ การท่องเที่ยวและความมั่นคง งบประมาณประจำปี พ.ศ. 2565 20,000,000 บาท สำนักงานโยธาธิการและผังเมืองจังหวัดตราด สำนักงานจังหวัดตราด						
6.4 กิจกรรมหลักที่ 4 งบประมาณ ผู้รับผิดชอบ หน่วยงานที่เกี่ยวข้อง	ติดตั้งไฟฟ้าแสงสว่างเพิ่มความปลอดภัย ทางหลวงหมายเลข 3 ตอน แม่น้ำตราด - หาดเล็ก อำเภอเมืองตราด จังหวัดตราด งบประมาณประจำปี พ.ศ. 2565 2,640,000 บาท แขวงทางหลวงตราด สำนักงานจังหวัดตราด						
6.5 กิจกรรมหลักที่ 5 งบประมาณ ผู้รับผิดชอบ หน่วยงานที่เกี่ยวข้อง	ติดตั้งไฟฟ้าแสงสว่างเพิ่มความปลอดภัย ทางหลวงหมายเลข 3157 ตอน แสนดู่ - บ่อไร่ ตำบลช้างฆูน อำเภอบ่อไร่ จังหวัดตราด งบประมาณประจำปี พ.ศ. 2565 4,028,900 บาท แขวงทางหลวงตราด สำนักงานจังหวัดตราด						

หัวข้อ	รายละเอียด
6.6 กิจกรรมหลักที่ 6 งบประมาณ ผู้รับผิดชอบ หน่วยงานที่เกี่ยวข้อง	ติดตั้งไฟฟ้าแสงสว่างเพิ่มความปลอดภัย ทางหลวงหมายเลข 3157 ตอน แสนดุ้ง – บ่อไร่ ตำบลบ่อพลอย อำเภอบ่อไร่ จังหวัดตราด งบประมาณประจำปี พ.ศ. 2565 2,741,900 บาท แขวงทางหลวงตราด สำนักงานจังหวัดตราด
6.7 กิจกรรมหลักที่ 7 งบประมาณ ผู้รับผิดชอบ หน่วยงานที่เกี่ยวข้อง	ตราดเมืองฮาลาลต้นแบบ สู่นานาชาติ ปี 2565 งบประมาณประจำปี พ.ศ. 2565 3,000,000 บาท สำนักงานพาณิชย์จังหวัดตราด สำนักงานจังหวัดตราด
6.8 กิจกรรมหลักที่ 8 งบประมาณ ผู้รับผิดชอบ	ก่อสร้างสะพานข้ามอ่างเก็บน้ำคลองโสน งบประมาณประจำปี พ.ศ. 2565 550,000,000 บาท สำนักงานโยธาธิการและผังเมืองจังหวัดตราด
6.9 กิจกรรมหลักที่ 9 งบประมาณ ผู้รับผิดชอบ	ขุดลอกและบำรุงรักษาร่องน้ำชายฝั่งทะเล (ข้างเขมา) 5 ร่องน้ำเกาะช้าง อำเภอเกาะช้าง จังหวัดตราด งบประมาณประจำปี พ.ศ. 2565 36,000,000 บาท สำนักงานพัฒนาและบำรุงรักษาทางน้ำที่ 6
6.10 กิจกรรมหลักที่ 10 งบประมาณ ผู้รับผิดชอบ	ขุดลอกและบำรุงรักษาร่องน้ำชายฝั่งทะเล (ข้างเขมา) 5 ร่องน้ำตราด อำเภอ เมือง จังหวัดตราด งบประมาณประจำปี พ.ศ. 2565 67,500,000 บาท สำนักงานพัฒนาและบำรุงรักษาทางน้ำที่ 6
7. หน่วยงานดำเนินงาน	แขวงทางหลวงชนบทตราด/แขวงทางหลวงตราด/ สำนักงานพาณิชย์จังหวัดตราด/สำนักงานโยธาธิการและผังเมืองจังหวัดตราด
8. ระยะเวลาในการดำเนินงาน	1 ปี เริ่มต้น ค.ศ.64 สิ้นสุด ก.ย.65
9. แหล่งงบประมาณ	งบประมาณจังหวัด/งบประมาณของกระทรวง กรม
10. ผลผลิต (output)	1.มีสิ่งอำนวยความสะดวกที่ได้มาตรฐาน เพื่อให้เข้าถึงแหล่งการค้าชายแดน และการท่องเที่ยวชายแดนได้อย่างสะดวกปลอดภัยอย่างน้อยปีละ 2 เส้นทาง 2.มีการจัดกิจกรรมเจรจาและจับคู่ธุรกิจอย่างน้อยจำนวน 1 ครั้ง 3.จังหวัดตราดมีมูลค่าการค้าชายแดนเพิ่มมากขึ้น
11. ผลที่คาดว่าจะได้รับ (Outcome)	1.ยกระดับมาตรฐานเส้นทางคมนาคมทางบกให้มีมาตรฐาน ประชาชนได้รับ ความสะดวกและปลอดภัย เชื่อมโยงโครงข่ายการค้าชายแดนซึ่งกันและกัน 2.มีการจับคู่ธุรกิจเพิ่มขึ้น 3.เศรษฐกิจของจังหวัดตราดเติบโตเชื่อมโยงไปพร้อมกับการเจริญเติบโต ทางเศรษฐกิจของประเทศในอาเซียนในอัตราเดียวกันหรือสูงกว่า

การจัดทำแบบสรุปโครงการแบบย่อ (Project Brief) ของทุกโครงการภายใต้งบประมาณของกลุ่มจังหวัด
แบบสรุปโครงการแบบย่อ (Project Brief)

ประเด็นการพัฒนาจังหวัดตราด การเสริมสร้างความมั่นคง ความสงบเรียบร้อย และชุมชนเข้มแข็งด้วยหลัก
ปรัชญาของเศรษฐกิจพอเพียง
แผนงาน เสริมสร้างความมั่นคงทางสังคมด้วยหลักปรัชญาของเศรษฐกิจพอเพียง

หัวข้อ	รายละเอียด
1. ชื่อโครงการ	สังคมสีขาว
2. ความสำคัญของโครงการ หลักการและเหตุผล	<p>จากยุทธศาสตร์ชาติ 20 ปี ประกอบกับ แผนพัฒนา ฉบับที่ 12 มีแนวทางการพัฒนาที่กำหนดพื้นที่เป้าหมายในการพัฒนาที่ชัดเจน เพื่อใช้เป็นแนวทางในการปฏิบัติและกำกับให้การขับเคลื่อนการพัฒนาเชิงพื้นที่ จังหวัด ภาค และเมือง ให้มีความสำคัญกับการกำหนดทิศทางการพัฒนาที่มุ่งสู่การเปลี่ยนผ่านประเทศไทยจากประเทศที่มีรายได้ปานกลางไปสู่ประเทศที่มีรายได้สูง มีความมั่นคง และยั่งยืน สังคมอยู่ร่วมกันอย่างมีความสุข และนำไปสู่การบรรลุวิสัยทัศน์ระยะยาว “มั่นคง มั่งคั่ง ยั่งยืน”</p> <p>จังหวัดตราดมีแหล่งท่องเที่ยวทางธรรมชาติที่มีความอุดมสมบูรณ์ และสวยงามหลายแห่ง รวมถึงมีพื้นที่ติดชายแดน จึงมีแนวโน้มที่จะพบปัญหาอาชญากรรมและการเกิดเหตุร้าย รวมถึงปัญหาอื่นๆ ดังนั้น เพื่อเป็นการส่งเสริมการท่องเที่ยวของจังหวัดอย่างยั่งยืน อีกทั้งส่งเสริมให้เกิดความมั่นคงและความสงบภายในจังหวัด จำเป็นอย่างยิ่งที่จะต้องมีการจัดระเบียบที่เกี่ยวข้องให้ดีขึ้น เพื่อการสร้างความปลอดภัยในชีวิตและทรัพย์สินให้กับประชาชน นักท่องเที่ยว และเพื่อเป็นการเฝ้าระวังควบคุม และป้องกันปราบปรามปัญหาอาชญากรรม ปัญหาอาชญากรรม ปัญหาการจราจร การดูแลนักท่องเที่ยว และเฝ้าระวังแรงงานต่างด้าวในกรณีที่เกิดปัญหาต่างๆ ได้</p>
3. วัตถุประสงค์ของโครงการ	<ol style="list-style-type: none">1. เพื่อเสริมสร้างประสิทธิภาพด้านการป้องกันปราบปรามอาชญากรรม การรักษาความปลอดภัยและอำนวยความสะดวกแก่ประชาชน นักท่องเที่ยว ในพื้นที่จังหวัดตราด2. เพื่อสร้างความสัมพันธ์อันดีกับประเทศเพื่อนบ้าน ส่งผลให้เกิดการขยายตัวทั้งด้านการค้า เศรษฐกิจ การท่องเที่ยว และวัฒนธรรม

หัวข้อ	รายละเอียด																											
4. ตัวชี้วัดและค่าเป้าหมาย	<table border="1"> <thead> <tr> <th rowspan="2">ตัวชี้วัด</th> <th colspan="6">ค่าเป้าหมาย</th> </tr> <tr> <th>ปี 2561</th> <th>ปี 2562</th> <th>ปี 2563</th> <th>ปี 2564</th> <th>ปี 2565</th> <th>รวม</th> </tr> </thead> <tbody> <tr> <td>ร้อยละของอัตราการลดลงของปัญหาอาชญากรรมทุกประเภท</td> <td>ร้อยละ 4</td> <td>ร้อยละ 5</td> <td>ร้อยละ 6</td> <td>ร้อยละ 7</td> <td>ร้อยละ 5</td> <td>เฉลี่ยร้อยละ 5.4</td> </tr> <tr> <td>จำนวนของ อปท. ที่มี การเสริมสร้างคุณภาพชีวิต ลดความเหลื่อมล้ำ และไม่ทิ้งใครไว้ข้างหลัง</td> <td>40</td> <td>41</td> <td>42</td> <td>43</td> <td>43</td> <td>43</td> </tr> </tbody> </table>	ตัวชี้วัด	ค่าเป้าหมาย						ปี 2561	ปี 2562	ปี 2563	ปี 2564	ปี 2565	รวม	ร้อยละของอัตราการลดลงของปัญหาอาชญากรรมทุกประเภท	ร้อยละ 4	ร้อยละ 5	ร้อยละ 6	ร้อยละ 7	ร้อยละ 5	เฉลี่ยร้อยละ 5.4	จำนวนของ อปท. ที่มี การเสริมสร้างคุณภาพชีวิต ลดความเหลื่อมล้ำ และไม่ทิ้งใครไว้ข้างหลัง	40	41	42	43	43	43
	ตัวชี้วัด		ค่าเป้าหมาย																									
		ปี 2561	ปี 2562	ปี 2563	ปี 2564	ปี 2565	รวม																					
ร้อยละของอัตราการลดลงของปัญหาอาชญากรรมทุกประเภท	ร้อยละ 4	ร้อยละ 5	ร้อยละ 6	ร้อยละ 7	ร้อยละ 5	เฉลี่ยร้อยละ 5.4																						
จำนวนของ อปท. ที่มี การเสริมสร้างคุณภาพชีวิต ลดความเหลื่อมล้ำ และไม่ทิ้งใครไว้ข้างหลัง	40	41	42	43	43	43																						
5. พื้นที่เป้าหมาย	จังหวัดตราด																											
6. กิจกรรมหลัก																												
6.1 กิจกรรมหลักที่ 1 งบประมาณ ผู้รับผิดชอบ หน่วยงานที่เกี่ยวข้อง	ระบบการจัดการสังคมสูงวัยที่ยั่งยืนจังหวัดตราด งบประมาณประจำปี พ.ศ. 2565 499,150 บาท สำนักงานพัฒนาสังคมและความมั่นคงของมนุษย์จังหวัดตราด สำนักงานจังหวัดตราด																											
6.2 กิจกรรมหลักที่ 2 งบประมาณ ผู้รับผิดชอบ หน่วยงานที่เกี่ยวข้อง	เสริมสร้างความมั่นคง ความปลอดภัย ด้านการท่องเที่ยวด้วยระบบดิจิทัล งบประมาณประจำปี พ.ศ. 2565 28,000,000 บาท ตำรวจภูธรจังหวัดตราด สำนักงานจังหวัดตราด																											
6.3 กิจกรรมหลักที่ 3 งบประมาณ ผู้รับผิดชอบ หน่วยงานที่เกี่ยวข้อง	พัฒนาความสัมพันธ์กับประเทศเพื่อนบ้าน งบประมาณประจำปี พ.ศ. 2565 2,000,000 บาท สำนักงานจังหวัดตราด ส่วนราชการในจังหวัดตราด																											
6.4 กิจกรรมหลักที่ 4 งบประมาณ ผู้รับผิดชอบ หน่วยงานที่เกี่ยวข้อง	วางท่อระบายน้ำ ค.ส.ส. บริเวณซอยบ้านกลางถึงคลองหัวโคก พร้อมบ่อพักน้ำ หมู่ที่ 4 ตำบลหนองคันทรอง อำเภอเมืองตราด จังหวัดตราด งบประมาณประจำปี พ.ศ. 2565 5,140,000 บาท ที่ทำการปกครองอำเภอเมืองตราด สำนักงานจังหวัดตราด																											
6.5 กิจกรรมหลักที่ 5 งบประมาณ ผู้รับผิดชอบ หน่วยงานที่เกี่ยวข้อง	ก่อสร้างถนน คสล.สายมาบซ้อ-บ่อพระ หมู่ที่ 8 ตำบลบางปิตเชื่อมต่อ หมู่ที่ 3 ตำบลท่าโสม จังหวัดตราด งบประมาณประจำปี พ.ศ. 2564 2,341,000 บาท ที่ทำการปกครองอำเภอแหลมงอบ สำนักงานจังหวัดตราด																											

หัวข้อ	รายละเอียด
6.6 กิจกรรมหลักที่ 6 งบประมาณ ผู้รับผิดชอบ หน่วยงานที่เกี่ยวข้อง	ขยายถนน คสล.พร้อมฝังท่อระบายน้ำพร้อมบ่อพักฝ้า คสล. ถนนเทศบาล 4 ซอย 7 (ซอยรุ่งเรือง) ชุมชนบ้านตากม่วงบน ตำบลบ่อพลอย อำเภอบ่อไร่ จังหวัดตราด งบประมาณประจำปี พ.ศ. 2564 6,375,000 บาท ที่ทำการปกครองอำเภอบ่อไร่ สำนักงานจังหวัดตราด
6.7 กิจกรรมหลักที่ 7 งบประมาณ ผู้รับผิดชอบ หน่วยงานที่เกี่ยวข้อง	ขยายถนน คสล.พร้อมฝังท่อระบายน้ำพร้อมบ่อพักฝ้า คสล. ถนนเทศบาล 4 ซอย 8 ตำบลบ่อพลอย อำเภอบ่อไร่ จังหวัดตราด งบประมาณประจำปี พ.ศ. 2564 5,000,000 บาท ที่ทำการปกครองอำเภอบ่อไร่ สำนักงานจังหวัดตราด
6.8 กิจกรรมหลักที่ 8 งบประมาณ ผู้รับผิดชอบ หน่วยงานที่เกี่ยวข้อง	ปรับปรุงสวนพฤกษศาสตร์ ถนนเทศบาล ๓ บ้านตากม่วงล่าง หมู่ที่ ๗ ตำบลบ่อพลอย อำเภอบ่อไร่ จังหวัดตราด งบประมาณประจำปี พ.ศ. 2564 13,000,000 บาท ที่ทำการปกครองอำเภอบ่อไร่ สำนักงานจังหวัดตราด
6.9 กิจกรรมหลักที่ 9 งบประมาณ ผู้รับผิดชอบ	ปรับปรุงเพิ่มประสิทธิภาพระบบท่อจ่ายน้ำการประปาส่วนภูมิภาคสาขาตราด อำเภอเมืองตราด-แหลมงอบ จังหวัดตราด งบประมาณประจำปี พ.ศ. 2564 31,300,000 บาท การประปาส่วนภูมิภาคเขต 1
6.10 กิจกรรมหลักที่ 10 งบประมาณ ผู้รับผิดชอบ	ปรับปรุงเพิ่มประสิทธิภาพระบบท่อจ่ายน้ำการประปาส่วนภูมิภาคสาขาคลองใหญ่ อำเภอคลองใหญ่ จังหวัดตราด งบประมาณประจำปี พ.ศ. 2564 2,500,000 บาท การประปาส่วนภูมิภาคเขต 1
6.11 กิจกรรมหลักที่ 11 งบประมาณ ผู้รับผิดชอบ	วางท่อประปาเพื่อเสริมประสิทธิภาพการจ่ายน้ำ อำเภอแหลมงอบ จังหวัดตราด งบประมาณประจำปี พ.ศ. 2564 8,417,425.37 บาท การประปาส่วนภูมิภาคเขต 1
6.12 กิจกรรมหลักที่ 12 งบประมาณ ผู้รับผิดชอบ	ขยายระบบจ่ายน้ำในพื้นที่หมู่ 6 ตำบลคลองใหญ่ อำเภอแหลมงอบ จังหวัดตราด งบประมาณประจำปี พ.ศ. 2564 4,049,840.96 บาท การประปาส่วนภูมิภาคเขต 1
6.13 กิจกรรมหลักที่ 13 งบประมาณ ผู้รับผิดชอบ	งานปรับปรุงและพัฒนาระบบประปาองค์การบริหารส่วนตำบลเกาะกูด อำเภอเกาะกูด จังหวัดตราด งบประมาณประจำปี พ.ศ. 2564 24,849,000 บาท การประปาส่วนภูมิภาคเขต 1

หัวข้อ	รายละเอียด
6.14 กิจกรรมหลักที่ 14 งบประมาณ ผู้รับผิดชอบ	กำลังใจในพระราชดำริพระเจ้าหลานเธอ พระองค์เจ้าพัชรกิติยาภา งบประมาณประจำปี พ.ศ. 2564 778,000 บาท สำนักทรัพยากรน้ำ เขต 9
6.15 กิจกรรมหลักที่ 15 งบประมาณ ผู้รับผิดชอบ	พัฒนาแหล่งน้ำบาดาลเพื่อสนับสนุนน้ำดื่มสะอาดให้กับสถานศึกษาและ ชุมชนขนาดใหญ่ งบประมาณประจำปี พ.ศ. 2564 3,604,000 บาท สำนักทรัพยากรน้ำ เขต 9
6.16 กิจกรรมหลักที่ 16 งบประมาณ ผู้รับผิดชอบ	พัฒนาแหล่งน้ำบาดาลเพื่อสนับสนุนน้ำดื่มสะอาดให้กับสถานศึกษาและ ชุมชนขนาดใหญ่ งบประมาณประจำปี พ.ศ. 2564 3,604,000 บาท สำนักทรัพยากรน้ำ เขต 9
6.17 กิจกรรมหลักที่ 17 งบประมาณ ผู้รับผิดชอบ	พัฒนาแหล่งน้ำบาดาลเพื่อสนับสนุนน้ำดื่มสะอาดให้กับสถานศึกษาและ ชุมชนขนาดกลาง งบประมาณประจำปี พ.ศ. 2564 3,184,000 บาท สำนักทรัพยากรน้ำ เขต 9
6.18 กิจกรรมหลักที่ 18 งบประมาณ ผู้รับผิดชอบ	พัฒนาคุณภาพแหล่งน้ำดิบเพื่อพัฒนาคุณภาพชีวิตของประชาชน งบประมาณประจำปี พ.ศ. 2564 4,823,869 บาท สำนักงานสิ่งแวดล้อมภาคที่ 13
6.19 กิจกรรมหลักที่ 19 งบประมาณ ผู้รับผิดชอบ	ชุดขยายสระประปาหมู่ 4 งบประมาณประจำปี พ.ศ. 2564 500,000 บาท องค์การบริหารส่วนตำบลคลองใหญ่
6.20 กิจกรรมหลักที่ 20 งบประมาณ ผู้รับผิดชอบ	ก่อสร้างระบบประปาผิวดินขนาดใหญ่ หมู่ที่ 1 งบประมาณประจำปี พ.ศ. 2564 5,500,000 บาท เทศบาลตำบลตะกั่ว
6.21 กิจกรรมหลักที่ 21 งบประมาณ ผู้รับผิดชอบ	ปรับปรุงท่อส่งน้ำประปา ริมถนนสายตรางสายตราง - แผลงศอก หมู่ 2 - หมู่ 5 งบประมาณประจำปี พ.ศ. 2564 4,370,000 บาท องค์การบริหารส่วนตำบลหนองคันทรัง
7. หน่วยงานดำเนินงาน	สำนักงานจังหวัดตราด/ที่ทำการปกครองอำเภอเมืองตราด/ ที่ทำการปกครองอำเภอแหลมงอบ/ที่ทำการปกครองอำเภอบ่อไร่/ การประปาส่วนภูมิภาคเขต 1/สำนักทรัพยากรน้ำ เขต 9/ สำนักงานสิ่งแวดล้อมภาคที่ 13/องค์การบริหารส่วนตำบลคลองใหญ่/ เทศบาลตำบลตะกั่ว/องค์การบริหารส่วนตำบลหนองคันทรัง
8. ระยะเวลาในการดำเนินงาน	1 ปี เริ่มต้น ต.ค.64 สิ้นสุด ก.ย.65
9. แหล่งงบประมาณ	งบประมาณจังหวัด/งบประมาณของกระทรวง กรม/ งบประมาณขององค์การปกครองส่วนท้องถิ่น

หัวข้อ	รายละเอียด
10. ผลผลิต (output)	1. อัตราการลดลงของปัญหาอาชญากรรมทุกประเภท 2. ประชาชนและเจ้าหน้าที่ได้รับการพัฒนาศักยภาพการป้องกันและช่วยเหลือผู้ประสบภัย และการดำเนินชีวิตตามหลักปรัชญาของเศรษฐกิจพอเพียง 3. พัฒนาความสัมพันธ์อันดีกับประเทศเพื่อนบ้าน ส่งผลให้เกิดการขยายความร่วมมือทั้งด้านการค้า เศรษฐกิจ การท่องเที่ยว และวัฒนธรรม
11. ผลที่คาดว่าจะได้รับ (Outcome)	1. ประชาชนและนักท่องเที่ยวมีความปลอดภัยในชีวิตและทรัพย์สิน 2. พื้นที่ที่มีความมั่นคงจากปัญหายาเสพติดและปัญหาอื่นๆ 3. มีการขยายตัวทั้งด้านการค้า เศรษฐกิจ และการท่องเที่ยว 4. สังคม ชุมชน นำปรัชญาของเศรษฐกิจพอเพียงมาปรับใช้เป็นวิถีชีวิต

การจัดทำแบบสรุปโครงการแบบย่อ (Project Brief) ของทุกโครงการภายใต้งบประมาณของจังหวัด
แบบสรุปโครงการแบบย่อ (Project Brief)

ประเด็นการพัฒนาจังหวัดตราด การเสริมสร้างความมั่นคง ความสงบเรียบร้อย และชุมชนเข้มแข็งด้วยหลัก
ปรัชญาของเศรษฐกิจพอเพียง
แผนงาน เสริมสร้างความมั่นคงทางสังคมด้วยหลักปรัชญาของเศรษฐกิจพอเพียง

หัวข้อ	รายละเอียด
1. ชื่อโครงการ	พัฒนาทรัพยากรมนุษย์ทุกช่วงวัย
2. ความสำคัญของโครงการ หลักการและเหตุผล	<p>นโยบายของรัฐบาล ตามกรอบยุทธศาสตร์ชาติระยะ 20 ปี มียุทธศาสตร์การพัฒนาและเสริมสร้างศักยภาพคน เพื่อพัฒนาคนและ สังคมไทยให้เป็นรากฐานที่แข็งแกร่งของประเทศ มีความพร้อมทางกาย ใจ สติปัญญา มีความเป็นสากล มีทักษะการคิดวิเคราะห์อย่างมีเหตุผล มีระเบียบวินัย เคารพกฎหมาย มีคุณธรรม จริยธรรม รู้คุณค่าความเป็นไทย มีครอบครัวที่มั่นคง รวมทั้งแผนพัฒนาเศรษฐกิจและสังคมแห่งชาติ ฉบับที่ 12 มีนโยบายเพื่อ "ประเทศพัฒนาแล้ว ภายใต้ปรัชญาของเศรษฐกิจ พอเพียง" โดยมีเป้าหมายเพื่อการเสริมสร้างและพัฒนาศักยภาพคน การลด ความเหลื่อมล้ำในสังคม และการเติบโตที่เป็นมิตรกับสิ่งแวดล้อม</p> <p>การพัฒนาคุณภาพและทักษะชีวิต โดยสร้างกระบวนการเรียนรู้ที่ มุ่งให้ผู้เรียนพัฒนาตนเองในด้านความรู้ ทักษะ และเจตคติ มีสุขภาพกาย และใจที่ดี โดยเน้นย้ำการเชื่อมโยงเครือข่ายด้านสังคม พัฒนาศักยภาพ ครอบครัวอบอุ่นร่วมลดภัยคุกคามต่อครอบครัว พัฒนาโรงเรียนผู้สูงอายุ เพื่อสังคมผู้สูงอายุคุณภาพและฟื้นฟูและพัฒนาศักยภาพประชาชน เปราะบางด้วยศาสตร์พระราชာเพื่อการสร้างภูมิคุ้มกันที่เข้มแข็งให้กับเด็ก และเยาวชน ตลอดจนทุกคนในครอบครัว เพื่อรองรับการเปลี่ยนแปลง โดย เริ่มจากสถาบันครอบครัว และการนำวิถีที่ดีงามของ สังคมตราด ร่วมเฝ้า ระวังภัยคุกคามทางสังคมที่จะเข้ามาในชุมชน ด้วยกลไกที่เข้มแข็งของ ชุมชน เพื่อให้ทรัพยากรมนุษย์เติบโตอย่างมีคุณภาพ มีจิตสำนึกที่ดีต่อ สังคมส่วนรวม สามารถปรับตัวเท่าทันกับการเปลี่ยนแปลงและเป็นหนทาง สังคมที่สำคัญในการขับเคลื่อนการพัฒนาประเทศ</p>
3. วัตถุประสงค์ของโครงการ	<ol style="list-style-type: none">1. เพื่อยกระดับคุณภาพชีวิตและสุขภาพที่ดีของประชาชนในจังหวัดตราด2. เพื่อนำแนวทางการดำเนินงานตามหลักปรัชญาของเศรษฐกิจพอเพียงมา ใช้กับเยาวชนในจังหวัดตราดได้อย่างมีประสิทธิภาพ

หัวข้อ	รายละเอียด						
4. ตัวชี้วัดและค่าเป้าหมาย	ตัวชี้วัด	ค่าเป้าหมาย					
		ปี 2561	ปี 2562	ปี 2563	ปี 2564	ปี 2565	รวม
	จำนวนของหมู่บ้านที่ได้รับการพัฒนาตามหลักปรัชญาของเศรษฐกิจพอเพียง	52	52	52	52	52	260
5. พื้นที่เป้าหมาย	จังหวัดตราด						
6. กิจกรรมหลัก							
6.1 กิจกรรมหลักที่ 1 งบประมาณ ผู้รับผิดชอบ หน่วยงานที่เกี่ยวข้อง	การสร้างเครือข่ายผู้นำการเปลี่ยนแปลงยุคออนไลน์สู่ผู้นำยุคดิจิทัล งบประมาณประจำปี พ.ศ. 2565 754,800 บาท สำนักงานพัฒนาสังคมและความมั่นคงของมนุษย์จังหวัดตราด สำนักงานจังหวัดตราด						
6.2 กิจกรรมหลักที่ 2 งบประมาณ ผู้รับผิดชอบ หน่วยงานที่เกี่ยวข้อง	พัฒนาคนทุกช่วงวัยด้วยเศรษฐกิจพอเพียง งบประมาณประจำปี พ.ศ. 2565 235,000 บาท สำนักงานพัฒนาสังคมและความมั่นคงของมนุษย์จังหวัดตราด สำนักงานจังหวัดตราด						
6.3 กิจกรรมหลักที่ 3 งบประมาณ ผู้รับผิดชอบ หน่วยงานที่เกี่ยวข้อง	โรงเรียนยุติธรรมอุปถัมภ์ สร้างสรรค์เด็กและเยาวชน งบประมาณประจำปี พ.ศ. 2565 100,000 บาท สำนักงานยุติธรรมจังหวัดตราด สำนักงานจังหวัดตราด						
7. หน่วยงานดำเนินงาน	สำนักงานยุติธรรมจังหวัดตราด						
8. ระยะเวลาในการดำเนินงาน	1 ปี เริ่มต้น ต.ค. 64 สิ้นสุด ก.ย. 65						
9. แหล่งงบประมาณ	งบประมาณจังหวัด						
10. ผลผลิต (output)	1.เกิดแหล่งเรียนรู้ต้นแบบเศรษฐกิจพอเพียง 2.ประชาชนมีสุขภาพและคุณภาพชีวิตที่ดี						
11.ผลที่คาดว่าจะได้รับ (Outcome)	1.ประชาชนสามารถพัฒนาตนเองจากแหล่งเรียนรู้เศรษฐกิจพอเพียง ในชุมชนได้อย่างมีประสิทธิภาพ 2.ประชาชนได้รับการเสริมสร้างคุณภาพชีวิต และลดความเหลื่อมล้ำ ในสังคม						

การจัดทำแบบสรุปโครงการแบบย่อ (Project Brief) ของทุกโครงการภายใต้งบประมาณของจังหวัด
แบบสรุปโครงการแบบย่อ (Project Brief)

ประเด็นการพัฒนาจังหวัดตราด การบริหารจัดการทรัพยากรธรรมชาติและสิ่งแวดล้อมให้มีความอุดมสมบูรณ์
และใช้ประโยชน์อย่างยั่งยืน

แผนงาน เสริมสร้างความสมดุลทรัพยากรธรรมชาติและสิ่งแวดล้อม

หัวข้อ	รายละเอียด
1. ชื่อโครงการ	โครงการบริหารจัดการและใช้ประโยชน์ทรัพยากรธรรมชาติและสิ่งแวดล้อมอย่างยั่งยืน
2. ความสำคัญของโครงการ หลักการและเหตุผล	ปัจจุบันทรัพยากรธรรมชาติและชายฝั่งทะเล โดยเฉพาะป่าชายเลนถูกบุกรุกทำลายอย่างต่อเนื่อง เพราะความต้องการพื้นที่สำหรับเป็นแหล่งที่อยู่อาศัย เป็นพื้นที่สำหรับเพาะเลี้ยงสัตว์น้ำ แหล่งอุตสาหกรรม การเกษตรกรรม และกิจกรรมอื่นๆ อีกหลายประเภท ได้ขยายไปสู่ชายฝั่งทะเล โดยเฉพาะในพื้นที่ป่าชายเลน จนทำให้ป่าชายเลนลดลงอย่างรวดเร็ว อีกทั้งยังเป็นการทำลายถิ่นที่อยู่อาศัยของสัตว์ต่างๆ ทำให้จำนวนสัตว์ต่างๆ บริเวณป่าชายเลนลดลงด้วย เป็นการทำลายระบบนิเวศทางธรรมชาติ และความหลากหลายทางชีวภาพอย่างชัดเจน หากประเทศไทยยังไม่มี การดูแลจัดการทรัพยากรป่าชายเลนอย่างเป็นระบบแล้ว ป่าชายเลนที่มีอยู่อาจถูกทำลายและมีสภาพเสื่อมโทรมไปเรื่อยๆ จะส่งผลกระทบต่อระบบนิเวศ การกัดเซาะชายฝั่งทะเล ตลอดจนจนการดำรงชีวิตของมนุษย์ในที่สุด เพื่อแก้ไขปัญหาวิกฤตสิ่งแวดล้อม ด้วยการสร้างคุณภาพสิ่งแวดล้อมที่ดีให้กับประชาชน เพิ่มประสิทธิภาพการจัดการคุณภาพน้ำอย่างครบวงจรการเฝ้าระวังคุณภาพน้ำบาดาล การเพิ่มประสิทธิภาพการบริหารจัดการน้ำ โดยกักเก็บน้ำของแหล่งต้นตุนและระบบการกระจายน้ำให้ดีขึ้น รวมทั้งสร้างแหล่งที่อยู่อาศัยสัตว์น้ำเพื่อปรับปรุงระบบนิเวศ และรักษาความอุดมสมบูรณ์ของระบบนิเวศให้สมดุล
3. วัตถุประสงค์ของโครงการ	1.เพื่อสร้างแหล่งอาศัยให้สัตว์น้ำ มีปริมาณสัตว์น้ำเพิ่มมากขึ้น 2.เพื่อปกป้อง ฟื้นฟู และบริหารจัดการให้เกิดการใช้ประโยชน์จากป่าปกและป่าเลนอย่างเหมาะสม 3.เพื่อรักษาสมดุลของระบบนิเวศแหล่งต้นน้ำ

หัวข้อ	รายละเอียด																										
4. ตัวชี้วัดและค่าเป้าหมาย	<table border="1"> <thead> <tr> <th rowspan="2">ตัวชี้วัด</th> <th colspan="5">ค่าเป้าหมาย</th> <th rowspan="2">รวม</th> </tr> <tr> <th>ปี 2561</th> <th>ปี 2562</th> <th>ปี 2563</th> <th>ปี 2564</th> <th>ปี 2565</th> </tr> </thead> <tbody> <tr> <td>จำนวนที่เพิ่มขึ้นของการบริหารจัดการแหล่งน้ำ</td> <td>5</td> <td>5</td> <td>5</td> <td>5</td> <td>5</td> <td>25</td> </tr> <tr> <td>จำนวนที่เพิ่มขึ้นของที่อยู่อาศัยของสัตว์ทะเล</td> <td>5</td> <td>5</td> <td>5</td> <td>5</td> <td>5</td> <td>25</td> </tr> </tbody> </table>	ตัวชี้วัด	ค่าเป้าหมาย					รวม	ปี 2561	ปี 2562	ปี 2563	ปี 2564	ปี 2565	จำนวนที่เพิ่มขึ้นของการบริหารจัดการแหล่งน้ำ	5	5	5	5	5	25	จำนวนที่เพิ่มขึ้นของที่อยู่อาศัยของสัตว์ทะเล	5	5	5	5	5	25
ตัวชี้วัด	ค่าเป้าหมาย					รวม																					
	ปี 2561	ปี 2562	ปี 2563	ปี 2564	ปี 2565																						
จำนวนที่เพิ่มขึ้นของการบริหารจัดการแหล่งน้ำ	5	5	5	5	5	25																					
จำนวนที่เพิ่มขึ้นของที่อยู่อาศัยของสัตว์ทะเล	5	5	5	5	5	25																					
5. พื้นที่เป้าหมาย	จังหวัดตราด																										
6. กิจกรรมหลัก																											
6.1 กิจกรรมหลักที่ 1 งบประมาณ ผู้รับผิดชอบ หน่วยงานที่เกี่ยวข้อง	ก่อสร้างเขื่อนป้องกันตลิ่ง ริมแม่น้ำเขาสมิง (ตอน 2) ตำบลเขาสมิง อำเภอเขาสมิง จังหวัดตราด งบประมาณประจำปี พ.ศ. 2565 23,000,000 บาท สำนักงานโยธาธิการและผังเมืองจังหวัดตราด สำนักงานจังหวัดตราด																										
6.2 กิจกรรมหลักที่ 2 งบประมาณ ผู้รับผิดชอบ หน่วยงานที่เกี่ยวข้อง	บริหารจัดการและใช้ประโยชน์ทรัพยากรธรรมชาติสิ่งแวดล้อมอย่างยั่งยืน งบประมาณประจำปี พ.ศ. 2565 3,628,300 บาท ศูนย์อนุรักษ์ทรัพยากรทางทะเลจังหวัดตราด สำนักงานจังหวัดตราด																										
6.3 กิจกรรมหลักที่ 3 งบประมาณ ผู้รับผิดชอบ หน่วยงานที่เกี่ยวข้อง	เก็บขยะทะเลชายฝั่งและป่าชายเลนที่ตกค้างในระบบนิเวศที่สำคัญแบบมีส่วนร่วม งบประมาณประจำปี พ.ศ. 2565 635,000 บาท ศูนย์ส่งเสริมการเรียนรู้และพัฒนาทรัพยากรป่าชายเลนที่ 1 (ตราด) สำนักงานจังหวัดตราด																										
6.4 กิจกรรมหลักที่ 4 งบประมาณ ผู้รับผิดชอบ หน่วยงานที่เกี่ยวข้อง	ก่อสร้างกำแพงป้องกันตลิ่งคลองใหญ่ หมู่ที่ 1 และหมู่ที่ 2 ตำบลคลองใหญ่ งบประมาณประจำปี พ.ศ. 2565 1,500,000 บาท ที่ทำการปกครองอำเภอแหลมงอบ สำนักงานจังหวัดตราด																										
6.5 กิจกรรมหลักที่ 5 งบประมาณ ผู้รับผิดชอบ	ก่อสร้างเขื่อนป้องกันตลิ่งบริเวณโรงเรียนศิรินิเวศรัตนเพียรอุปถัมภ์ ตำบลชำราก อำเภอเมืองตราด จังหวัดตราด งบประมาณประจำปี พ.ศ. 2565 25,000,000 บาท สำนักงานโยธาธิการและผังเมืองจังหวัดตราด																										
6.6 กิจกรรมหลักที่ 6 งบประมาณ ผู้รับผิดชอบ	ฟื้นฟูทรัพยากรพันธุ์สัตว์น้ำ งบประมาณประจำปี พ.ศ. 2565 450,000 บาท สำนักงานประมงจังหวัดตราด																										
6.7 กิจกรรมหลักที่ 7 งบประมาณ ผู้รับผิดชอบ	จัดสร้างหุ่นกำหนดเขตทางทะเลเพื่อการอนุรักษ์สัตว์น้ำ งบประมาณประจำปี พ.ศ. 2565 6,000,000 บาท สำนักงานประมงจังหวัดตราด																										

หัวข้อ	รายละเอียด
6.8 กิจกรรมหลักที่ 8 งบประมาณ ผู้รับผิดชอบ	สร้างแหล่งอาศัยสัตว์ทะเล งบประมาณประจำปี พ.ศ. 2565 10,000,000 บาท สำนักงานประมงจังหวัดตราด
6.9 กิจกรรมหลักที่ 9 งบประมาณ ผู้รับผิดชอบ	อนุรักษ์ฟื้นฟูคลองทรายขาว-คลองหนองหวีด-แก้มลิงทุ่งกะป่าว หมู่ที่ 4 ตำบลประณีต อำเภอเขาสมิง จังหวัดตราด งบประมาณประจำปี พ.ศ. 2565 40,000,000 บาท สำนักงานทรัพยากรน้ำภาค 6
6.10 กิจกรรมหลักที่ 10 งบประมาณ ผู้รับผิดชอบ	อนุรักษ์ฟื้นฟูอ่างเก็บน้ำสระคือ พร้อมระบบกระจายน้ำ ตำบลตะกวด อำเภอเมือง จังหวัดตราด งบประมาณประจำปี พ.ศ. 2565 104,000,000 บาท สำนักงานทรัพยากรน้ำภาค 6
6.11 กิจกรรมหลักที่ 11 งบประมาณ ผู้รับผิดชอบ	ปรับปรุงเพิ่มประสิทธิภาพอ่างเก็บน้ำคลองขวาง หมู่ที่ 6,8 ตำบลท่ากุ่ม อำเภอเมือง จังหวัดตราด งบประมาณประจำปี พ.ศ. 2565 9,800,000 บาท สำนักงานทรัพยากรน้ำภาค 6
6.12 กิจกรรมหลักที่ 12 งบประมาณ ผู้รับผิดชอบ	ขุดลอกคลองสะพานคู่ช่วงที่1 งบประมาณประจำปี พ.ศ. 2565 170,000 บาท องค์การบริหารส่วนตำบลคลองใหญ่
6.13 กิจกรรมหลักที่ 13 งบประมาณ ผู้รับผิดชอบ	ขุดลอกคลองสะพานคู่ช่วงที่2 งบประมาณประจำปี พ.ศ. 2565 208,000 บาท องค์การบริหารส่วนตำบลคลองใหญ่
6.14 กิจกรรมหลักที่ 14 งบประมาณ ผู้รับผิดชอบ	ลอกคลองเขาวังปลา งบประมาณประจำปี พ.ศ. 2565 300,000 บาท องค์การบริหารส่วนตำบลคลองใหญ่
6.15 กิจกรรมหลักที่ 15 งบประมาณ ผู้รับผิดชอบ	ขุดขยายสระน้ำบุญรอด ม.5 งบประมาณประจำปี พ.ศ. 2565 500,000 บาท องค์การบริหารส่วนตำบลคลองใหญ่
6.16 กิจกรรมหลักที่ 16 งบประมาณ ผู้รับผิดชอบ	ก่อสร้างฝายน้ำล้น หมู่ที่ 8 ตำบลบางปิต อำเภอแหลมงอบ จังหวัดตราด งบประมาณประจำปี พ.ศ. 2565 550,000 บาท องค์การบริหารส่วนตำบลบางปิต
6.17 กิจกรรมหลักที่ 17 งบประมาณ ผู้รับผิดชอบ	ฝายน้ำล้นคลองละเว งบประมาณประจำปี พ.ศ. 2565 2,500,000 บาท องค์การบริหารส่วนตำบลทุ่งนนทรีย์
6.18 กิจกรรมหลักที่ 18 งบประมาณ ผู้รับผิดชอบ	ก่อสร้างฝายน้ำล้นคลองขนุน งบประมาณประจำปี พ.ศ. 2565 1,500,000 บาท องค์การบริหารส่วนตำบลทุ่งนนทรีย์

หัวข้อ	รายละเอียด
6.19 กิจกรรมหลักที่ 19 งบประมาณ ผู้รับผิดชอบ	ฝายน้ำล้นพร้อมแก้มลิงหนองกรอกนาย - หนองกลมเล็ก งบประมาณประจำปี พ.ศ. 2565 6,120,000 บาท องค์การบริหารส่วนตำบลทุ่งนพรี
6.20 กิจกรรมหลักที่ 20 งบประมาณ ผู้รับผิดชอบ	ฝายน้ำล้นคลองวังห้าง งบประมาณประจำปี พ.ศ. 2565 1,200,000 บาท องค์การบริหารส่วนตำบลทุ่งนพรี
6.21 กิจกรรมหลักที่ 21 งบประมาณ ผู้รับผิดชอบ	ก่อสร้างฝายคลองสีระมัน หมู่ที่ 6 งบประมาณประจำปี พ.ศ. 2565 2,500,000 บาท เทศบาลตำบลตะกวด
6.22 กิจกรรมหลักที่ 22 งบประมาณ ผู้รับผิดชอบ	ก่อสร้างฝายน้ำล้นคลองวังสี หมู่ที่ 5 บ้านร่วมมิตร ตำบลเทพนิมิต ความกว้างของ สันฝาย 10 เมตร สันฝายสูง 1.00 เมตร ผนังข้างสูง 2.50 เมตร (ตามแบบ มข.2527) พร้อมขุดลอกคลองระยะทาง 500 เมตร (ตามแบบ อบต.กำหนด) งบประมาณประจำปี พ.ศ. 2565 1,100,000 บาท องค์การบริหารส่วนตำบลเทพนิมิต
6.23 กิจกรรมหลักที่ 23 งบประมาณ ผู้รับผิดชอบ	ก่อสร้างฝายน้ำล้นคลองสีเหล็กหมู่ที่ 5 บ้านร่วมมิตร ตำบลเทพนิมิต ความกว้างของ สันฝาย 10 เมตร สันฝายสูง 1.00 เมตร ผนังข้าง สูง 2.50 เมตร (ตามแบบ มข.2527) พร้อมขุดลอกคลองระยะทาง 500 เมตร (ตามแบบ อบต.กำหนด) งบประมาณประจำปี พ.ศ. 2565 1,100,000 บาท องค์การบริหารส่วนตำบลเทพนิมิต
6.24 กิจกรรมหลักที่ 24 งบประมาณ ผู้รับผิดชอบ	ขุดลอกและบำรุงรักษาร่องน้ำชายฝั่งทะเล (ดำเนินการเอง) ร่องน้ำคลอง น้ำเขียว อำเภอแหลมงอบ จังหวัดตราด งบประมาณประจำปี พ.ศ. 2565 1,757,500 บาท สำนักงานพัฒนาและบำรุงรักษาทางน้ำที่ 5
6.25 กิจกรรมหลักที่ 25 งบประมาณ ผู้รับผิดชอบ	ขุดลอกและบำรุงรักษาร่องน้ำชายฝั่งทะเล (ดำเนินการเอง) ร่องน้ำคลอง บางอิน (ร่องนอก) อำเภอคลองใหญ่ จังหวัดตราด งบประมาณประจำปี พ.ศ. 2565 3,515,000 บาท สำนักงานพัฒนาและบำรุงรักษาทางน้ำที่ 5
6.26 กิจกรรมหลักที่ 26 งบประมาณ ผู้รับผิดชอบ	ขุดลอกและบำรุงรักษาร่องน้ำชายฝั่งทะเล (ดำเนินการเอง) ร่องน้ำคลองใหญ่ อำเภอแหลมงอบ จังหวัดตราด งบประมาณประจำปี พ.ศ. 2565 3,198,650 บาท สำนักงานพัฒนาและบำรุงรักษาทางน้ำที่ 5
6.27 กิจกรรมหลักที่ 27 งบประมาณ ผู้รับผิดชอบ	ขุดลอกและบำรุงรักษาร่องน้ำชายฝั่งทะเล (ดำเนินการเอง) ร่องน้ำคลองสน (เกาะช้าง) (ร่องใหม่) อำเภอเกาะช้าง จังหวัดตราด งบประมาณประจำปี พ.ศ. 2565 1,476,300 บาท สำนักงานพัฒนาและบำรุงรักษาทางน้ำที่ 5

หัวข้อ	รายละเอียด
6.28 กิจกรรมหลักที่ 28 งบประมาณ ผู้รับผิดชอบ	ขุดลอกและบำรุงรักษาร่องน้ำคลองบางอิน (ร่องโน) อำเภอคลองใหญ่ จังหวัดตราด งบประมาณประจำปี พ.ศ. 2565 984,200 บาท สำนักงานพัฒนาและบำรุงรักษาทางน้ำที่ 5
7. หน่วยงานดำเนินงาน	สำนักงานโยธาธิการและผังเมืองจังหวัดตราด/ ศูนย์อนุรักษ์ทรัพยากรทางทะเลจังหวัดตราด/ ศูนย์ส่งเสริมการเรียนรู้และพัฒนาทรัพยากรป่าชายเลนที่ 1 (ตราด)/ ที่ทำการปกครองอำเภอแหลมงอบ/สำนักงานประมงจังหวัดตราด/ สำนักงานทรัพยากรน้ำภาค 6/องค์การบริหารส่วนตำบลคลองใหญ่/ องค์การบริหารส่วนตำบลบางปิด/องค์การบริหารส่วนตำบลทุ่งนทรี/ เทศบาลตำบลตะกวาง/องค์การบริหารส่วนตำบลเทพนิมิต/
8. ระยะเวลาในการดำเนินงาน	1 ปี เริ่มต้น ค.ศ.64 สิ้นสุด ก.ย.65
9. แหล่งงบประมาณ	งบประมาณจังหวัด/งบประมาณของกระทรวง กรม/ งบประมาณขององค์กรปกครองส่วนท้องถิ่น
10. ผลผลิต (output)	1.มีปริมาณสัตว์น้ำเพิ่มมากขึ้น 2.ที่อยู่อาศัยของสัตว์ทะเลมีจำนวนที่เพิ่มขึ้น 3.ชุมชนได้รับความรู้ได้รับการปลูกจิตสำนึกการรักษาสิ่งแวดล้อม 4.แหล่งการบริหารจัดการแหล่งน้ำเพิ่มขึ้น
11. ผลที่คาดว่าจะได้รับ (Outcome)	1.ประชาชนมีน้ำใช้เพียงพอในการอุปโภค-บริโภค 2.มีปริมาณสัตว์น้ำเพิ่มมากขึ้น เสริมสร้างรายได้ให้กับประชาชน 3.ทรัพยากรธรรมชาติและสิ่งแวดล้อมได้รับการบริหารจัดการ ใช้ประโยชน์ อย่างเหมาะสม

การจัดทำแบบสรุปโครงการแบบย่อ (Project Brief) ของทุกโครงการภายใต้งบประมาณของจังหวัด
แบบสรุปโครงการแบบย่อ (Project Brief)

ประเด็นการพัฒนาจังหวัดตราด การบริหารจัดการทรัพยากรธรรมชาติและสิ่งแวดล้อมให้มีความอุดมสมบูรณ์
และใช้ประโยชน์อย่างยั่งยืน

แผนงาน เสริมสร้างความสมดุลทรัพยากรธรรมชาติและสิ่งแวดล้อม

หัวข้อ	รายละเอียด																				
1. ชื่อโครงการ	โครงการบริหารจัดการขยะและน้ำเสีย																				
2. ความสำคัญของโครงการ หลักการและเหตุผล	สถานการณ์ขยะมูลฝอยและน้ำเสียเป็นปัญหาสำคัญของประเทศ และมีแนวโน้มสู่ภาวะวิกฤตมากขึ้น เช่น ขยะเน่าเหม็น น้ำเน่าเสีย ก่อให้เกิดมลพิษทางอากาศ เป็นต้น เพราะยิ่งนานเข้าขยะก็มากขึ้นเกิด ปัญหาต่อสุขภาพและสิ่งแวดล้อม เป็นเวลาหลายสิบปีที่หน่วยงานต่างๆ พยายามช่วยกันแก้ไขปัญหที่เกิดขึ้นจากขยะ แต่ประชาชนส่วนใหญ่ ละเลยถึงผลกระทบที่จะตามมา จนอาจจะก่อให้เกิดปัญหาต่อสุขภาพของ ประชาชน ทั้งนี้ ปริมาณขยะมูลฝอยที่เกิดขึ้นทั่วประเทศในปี 2560 ประมาณ 27.40 ล้านตัน หรือ 75,046 ตันต่อวัน เพิ่มขึ้นร้อยละ 1.26 จาก ปี 2559 เนื่องจากการเพิ่มขึ้นของประชากร การขยายตัวของชุมชนเมือง พฤติกรรมการบริโภคของประชาชน ตลอดจนการท่องเที่ยว ซึ่งมี นักท่องเที่ยวกว่า 30 ล้านคน ในปี 2560 ดังนั้น เพื่อเป็นการแก้ไขปัญหา วิกฤตสิ่งแวดล้อม จึงต้องเร่งรัดการควบคุมมลพิษ น้ำเสีย ขยะ และของเสีย อันตรายที่เกิดจากการผลิตและบริโภค ตลอดจนสร้างเมืองที่เป็นมิตรกับ สิ่งแวดล้อมเพื่อสร้างคุณภาพสิ่งแวดล้อมที่ดีให้กับประชาชน																				
3. วัตถุประสงค์ของโครงการ	1.เพื่อจัดการขยะมูลฝอยและน้ำเสียอย่างถูกต้องตามหลักวิชาการ 2.เพื่อสร้างเมืองที่เป็นมิตรกับสิ่งแวดล้อม สร้างคุณภาพสิ่งแวดล้อมที่ดี ให้กับประชาชน																				
4. ตัวชี้วัดและค่าเป้าหมาย	<table border="1"> <thead> <tr> <th rowspan="2">ตัวชี้วัด</th> <th colspan="6">ค่าเป้าหมาย</th> </tr> <tr> <th>ปี 2561</th> <th>ปี 2562</th> <th>ปี 2563</th> <th>ปี 2564</th> <th>ปี 2565</th> <th>รวม</th> </tr> </thead> <tbody> <tr> <td>ร้อยละของการนำ มูลฝอยชุมชนไปใช้ ประโยชน์มากขึ้น</td> <td>ร้อยละ 3</td> <td>ร้อยละ 4</td> <td>ร้อยละ 5</td> <td>ร้อยละ 6</td> <td>ร้อยละ 5</td> <td>เฉลี่ย ร้อยละ 4.6</td> </tr> </tbody> </table>	ตัวชี้วัด	ค่าเป้าหมาย						ปี 2561	ปี 2562	ปี 2563	ปี 2564	ปี 2565	รวม	ร้อยละของการนำ มูลฝอยชุมชนไปใช้ ประโยชน์มากขึ้น	ร้อยละ 3	ร้อยละ 4	ร้อยละ 5	ร้อยละ 6	ร้อยละ 5	เฉลี่ย ร้อยละ 4.6
ตัวชี้วัด	ค่าเป้าหมาย																				
	ปี 2561	ปี 2562	ปี 2563	ปี 2564	ปี 2565	รวม															
ร้อยละของการนำ มูลฝอยชุมชนไปใช้ ประโยชน์มากขึ้น	ร้อยละ 3	ร้อยละ 4	ร้อยละ 5	ร้อยละ 6	ร้อยละ 5	เฉลี่ย ร้อยละ 4.6															
5. พื้นที่เป้าหมาย	จังหวัดตราด																				

หัวข้อ	รายละเอียด
6. กิจกรรมหลัก	
6.1 กิจกรรมหลักที่ 1 งบประมาณ ผู้รับผิดชอบ	การบูรณาการจัดการคุณภาพน้ำในแหล่งน้ำวิกฤติ งบประมาณประจำปี พ.ศ. 2565 3,532,020 บาท สำนักงานสิ่งแวดล้อมภาคที่ 13
6.2 กิจกรรมหลักที่ 2 งบประมาณ ผู้รับผิดชอบ	ก่อสร้างระบบระบายน้ำไร้ท่อ (ด้วยระบบธนาคารน้ำใต้ดิน) งบประมาณประจำปี พ.ศ. 2565 2,000,000 บาท เทศบาลตำบลตะกวด
6.3 กิจกรรมหลักที่ 3 งบประมาณ ผู้รับผิดชอบ	กำจัดวัชพืชในแหล่งน้ำสาธารณะภายในเขตตำบลตะกวด งบประมาณประจำปี พ.ศ. 2565 200,000 บาท เทศบาลตำบลตะกวด
6.4 กิจกรรมหลักที่ 4 งบประมาณ ผู้รับผิดชอบ	ก่อสร้างระบบกำจัดขยะมูลฝอยเทศบาลเมืองตราด อำเภอเมืองตราด จังหวัดตราด งบประมาณประจำปี พ.ศ. 2565 120,000,000 บาท สำนักงานส่งเสริมการปกครองท้องถิ่นจังหวัดตราด
6.5 กิจกรรมหลักที่ 5 งบประมาณ ผู้รับผิดชอบ	ก่อสร้างระบบกำจัดขยะมูลฝอยเทศบาลตำบลบ่อพลอย อำเภอบ่อไร่ จังหวัดตราด งบประมาณประจำปี พ.ศ. 2565 359,950,000 บาท สำนักงานส่งเสริมการปกครองท้องถิ่นจังหวัดตราด
6.6 กิจกรรมหลักที่ 6 งบประมาณ ผู้รับผิดชอบ	ก่อสร้างระบบบำบัดน้ำเสีย อำเภอเกาะช้าง จังหวัดตราด งบประมาณประจำปี พ.ศ. 2565 117,893,606 บาท องค์การจัดการน้ำเสีย
7. หน่วยงานดำเนินงาน	สำนักงานสิ่งแวดล้อมภาคที่ 13/เทศบาลตำบลตะกวด/ สำนักงานส่งเสริมการปกครองท้องถิ่นจังหวัดตราด/องค์การจัดการน้ำเสีย
8. ระยะเวลาในการดำเนินงาน	1 ปี เริ่มต้น ค.ศ.64 สิ้นสุด ก.ย.65
9. แหล่งงบประมาณ	งบประมาณของกระทรวง กรม/ งบประมาณขององค์กรปกครองส่วนท้องถิ่น
10. ผลผลิต (output)	มีระบบจัดการขยะมูลฝอยที่ตกค้างอย่างถูกต้องตามหลักวิชาการ
11. ผลที่คาดว่าจะได้รับ (Outcome)	เสริมสร้างเมืองที่เป็นมิตรกับสิ่งแวดล้อม และสร้างคุณภาพสิ่งแวดล้อมที่ดี ให้กับประชาชน

รายการตรวจสอบการดำเนินการตามพระราชกฤษฎีกาว่าด้วยการบริหารงานจังหวัด
และกลุ่มจังหวัดแบบบูรณาการ พ.ศ. 2551

จังหวัดตราด

การดำเนินการ	ดำเนินการแล้ว	ไม่ได้ดำเนินการ
<p>1) สํารวจความคิดเห็นของประชาชนในท้องถิ่นในจังหวัดด้วยวิธีหนึ่งวิธีใด ดังต่อไปนี้</p> <p><input type="checkbox"/> มอบให้ส่วนราชการหน่วยงานของรัฐ สถาบันการศึกษา หรือบุคคลอื่นใดทำการศึกษา สํารวจความคิดเห็นของประชาชนในท้องถิ่นในจังหวัด</p> <p><input type="checkbox"/> มอบให้ฝ่ายเลขานุการ ก.บ.จ. ดำเนินการหรือร่วมกับหน่วยงานอื่น ทำการศึกษา สํารวจความคิดเห็นของประชาชนในท้องถิ่นในจังหวัด</p> <p><input type="checkbox"/> แต่งตั้งคณะอนุกรรมการของ ก.บ.จ. ขึ้นคณะหนึ่ง ทำหน้าที่ประสานงานเพื่อให้ได้ ข้อมูลความคิดเห็นของประชาชนในท้องถิ่นในจังหวัด</p> <p><input checked="" type="checkbox"/> ดำเนินการอื่นตามที่ ก.บ.จ. เห็นสมควร โดยมอบฝ่ายเลขานุการ ก.บ.จ. จัดประชุม รับฟังข้อเสนอ ความต้องการจากในพื้นที่ เป็นการสำรวจความคิดเห็นประชาชน ในท้องถิ่น</p>	✓	
<p>2) จัดประชุมหารือร่วมกันระหว่างหัวหน้าส่วนราชการที่มีสถานที่ตั้งทำการอยู่ในจังหวัด ไม่ว่าจะเป็นราชการบริหารส่วนภูมิภาคหรือราชการบริหารส่วนกลางและผู้บริหารองค์กรปกครองส่วนท้องถิ่นทั้งหมดในจังหวัด รวมทั้งผู้แทนภาคประชาสังคม และผู้แทนภาคธุรกิจ เอกชน เพื่อรับฟังความคิดเห็นเกี่ยวกับแผนพัฒนาจังหวัดตามมาตรา 53/1 แห่งพระราชบัญญัติระเบียบบริหารราชการแผ่นดิน พ.ศ. 2534 ซึ่งแก้ไขเพิ่มเติมโดยพระราชบัญญัติ ระเบียบบริหารราชการแผ่นดิน (ฉบับที่ 7) พ.ศ. 2550 และมาตรา 19 มาตรา 21 มาตรา 22 มาตรา 23 และมาตรา 24 แห่งพระราชกฤษฎีกาว่าด้วยการบริหารงานจังหวัดและกลุ่มจังหวัดแบบบูรณาการ พ.ศ. 2551</p>	✓	
<p>3) การประชุมของ ก.บ.จ. เพื่อจัดทำและเห็นชอบแผนพัฒนาจังหวัดตามพระราชกฤษฎีกาว่าด้วยการบริหารงานจังหวัดและกลุ่มจังหวัดแบบบูรณาการ พ.ศ. 2551 และหลักเกณฑ์ และวิธีการที่ ก.บ.จ. กำหนด</p>	✓	

ข้าพเจ้าขอรับรองว่า ข้อความดังกล่าวข้างต้นเป็นความจริงทุกประการ ทั้งนี้ได้แนบรายงาน การประชุมคณะกรรมการบริหารงานจังหวัดแบบบูรณาการ (ก.บ.จ.) มาพร้อมนี้ด้วย

(ลงชื่อ) ว่าที่ร้อยตรี

(พิเชียน ลิมป์หวังอยู่)

ผู้ว่าราชการจังหวัดตราด

สรุปผลการทบทวนแผนพัฒนาจังหวัด (พ.ศ. 2561 - 2565) ฉบับทบทวน

หัวข้อ	แผนพัฒนาจังหวัด (พ.ศ. 2561 - 2565) (เสนอในบึงบอระเพ็ด พ.ศ. 2564)	แผนพัฒนาจังหวัด (พ.ศ. 2561 - 2565) ฉบับทบทวน	เหตุผลของการ ปรับเปลี่ยน
เป้าหมายการพัฒนา	ตลาดเมืองมั่งคั่ง ชุมชนมั่นคง ทรัพยากรธรรมชาติและสิ่งแวดล้อม ยั่งยืน	- คงเดิม -	
ตัวชี้วัดความสำเร็จ ตามเป้าหมายการ พัฒนา	1. ร้อยละที่เพิ่มขึ้นของรายได้รวม จากการท่องเที่ยวของจังหวัด (5%) 2. ร้อยละที่เพิ่มขึ้นของจำนวน นักท่องเที่ยวและผู้มาเยือน (5%) 3. ร้อยละที่เพิ่มขึ้นของการจ้างงาน ในอุตสาหกรรมการท่องเที่ยว (5%) 4. ร้อยละที่เพิ่มขึ้นของมูลค่าการค้า ชายแดน (5%)	1. ร้อยละที่เพิ่มขึ้นของรายได้รวม จากการท่องเที่ยวของจังหวัด (2%) 2. ร้อยละที่เพิ่มขึ้นของจำนวน นักท่องเที่ยวและผู้มาเยือน (2%) 3. ร้อยละที่เพิ่มขึ้นของการจ้างงาน ในอุตสาหกรรมการท่องเที่ยว (2%) 4. ร้อยละที่เพิ่มขึ้นของมูลค่าการค้า ชายแดน (2%)	เพื่อให้การกำหนด ค่าตัวชี้วัดสอดคล้อง กับสถานการณ์ที่ เปลี่ยนไป (ผลกระทบ จากการระบาดของโรค ติดเชื้อไวรัสโคโรนา (COVID-19) ในระยะยาว)
ประเด็นการพัฒนา	<u>ประเด็นการพัฒนาที่ 1</u> การพัฒนาความมั่งคั่งทางเศรษฐกิจ จากฐานการท่องเที่ยว การเกษตรครบ วงจร การบริการและการค้าชายแดน เชื่อมโยงกับอาเซียนและนานาชาติ ที่เติบโตเป็นมิตรกับสิ่งแวดล้อม <u>ประเด็นการพัฒนาที่ 2</u> การเสริมสร้างความมั่นคง ความสงบ เรียบร้อย และชุมชนเข้มแข็งด้วย หลักปรัชญาของเศรษฐกิจพอเพียง <u>ประเด็นการพัฒนาที่ 3</u> การบริหารจัดการทรัพยากรธรรมชาติ และสิ่งแวดล้อมให้มีความอุดม สมบูรณ์ และใช้ประโยชน์อย่างยั่งยืน	- คงเดิม -	