



# แผนพัฒนาจังหวัด

พ.ศ. 2566-2570

(ฉบับทบทวนปีงบประมาณ พ.ศ. 2567)

# จังหวัดตราด



สำนักงานจังหวัดตราด

กลุ่มงานยุทธศาสตร์

และข้อมูลเพื่อการพัฒนาจังหวัด

## สารบัญ

	หน้า
<b>ส่วนที่ 1 สรุปสาระสำคัญของแผนพัฒนาจังหวัด</b>	
1. บทสรุปผู้บริหาร	2
2. ความสอดคล้องกับแผน 3 ระดับตามนโยบายของมติคณะรัฐมนตรี เมื่อวันที่ 4 ธันวาคม 2560 และสรุปสาระสำคัญของแผนพัฒนาจังหวัด	3
<b>ส่วนที่ 2 สาระสำคัญของแผนพัฒนาจังหวัด</b>	
3. สาระสำคัญของแผนพัฒนาจังหวัด (พ.ศ. 2566 - 2570) ฉบับทบทวนประจำปีงบประมาณ พ.ศ. 2567	8
3.1 ข้อมูลเพื่อการพัฒนา	8
3.1.1 ข้อมูลพื้นฐานทางกายภาพ	8
3.1.2 ข้อมูลเชิงเปรียบเทียบ	
3.1.2.1 ด้านเศรษฐกิจ	19
3.1.2.2 ด้านสังคมและความมั่นคง	37
3.1.2.3 ด้านทรัพยากรธรรมชาติและสิ่งแวดล้อม	53
3.1.3 ประเด็นปัญหาและความต้องการเชิงพื้นที่	63
3.1.4 ผลการพัฒนาและแก้ไขปัญหาจังหวัดในช่วงที่ผ่านมา	66
3.2 ประเด็นการพัฒนา	72
3.2.1 บทวิเคราะห์	72
3.2.2 เป้าหมายการพัฒนาจังหวัด	77
3.2.3 ตัวชี้วัดความสำเร็จตามเป้าหมายการพัฒนาจังหวัด	78
3.2.4 ประเด็นการพัฒนาของจังหวัด	78
1) ประเด็นการพัฒนา	
2) วัตถุประสงค์	
3) เป้าหมายและตัวชี้วัด	
4) แนวทางการพัฒนา	
5) แผนงานและโครงการสำคัญ	
- แบบฟอร์มสรุปแผนงาน/โครงการสำคัญของจังหวัด (แบบ จ.1) และบัญชีแผนงาน/โครงการ/กิจกรรม	
- แบบฟอร์มโครงการแบบย่อ (Project Brief) (แบบ จ.1-1))	
<b>ส่วนที่ 3 ภาคผนวก</b>	
<b>ภาคผนวก ก</b> รายการตรวจสอบการดำเนินการตามพระราชกฤษฎีกาว่าด้วยการบริหารงาน เชิงพื้นที่แบบบูรณาการ พ.ศ. 2565	172
<b>ภาคผนวก ข</b> สรุปผลการทบทวนแผนพัฒนาจังหวัด (พ.ศ. 2566-2570) ฉบับทบทวนประจำปีงบประมาณ พ.ศ. 2567	173

## สารบัญตาราง

	หน้า
ตารางที่ 1 อุณหภูมิและความชื้นสัมพัทธ์สูงสุด - ต่ำสุด	9
ตารางที่ 2 สถิติปริมาณน้ำฝน	10
ตารางที่ 3 ประเภทการใช้ที่ดินจังหวัดตราด	10
ตารางที่ 4 เขตการปกครองรายอำเภอ	11
ตารางที่ 5 จำนวนผู้ใช้ไฟฟ้าและปริมาณการใช้ไฟฟ้าจำแนกตามประเภทผู้ใช้	12
ตารางที่ 6 สถิติจำนวนผู้ใช้ไฟฟ้าและปริมาณการใช้ไฟฟ้า	12
ตารางที่ 7 จำนวนผู้ใช้น้ำการประปาส่วนภูมิภาค จำแนกตามประเภท	13
ตารางที่ 8 สถิติจำนวนผู้ใช้น้ำประปา/กำลังการผลิต	13
ตารางที่ 9 การใช้อินเทอร์เน็ต/โทรศัพท์มือถือ	14
ตารางที่ 10 บัญชีแสดงระยะควบคุมหมวดทางหลวง แขวงทางหลวงตราด (เส้นทางโครงข่ายสายหลัก)	15
ตารางที่ 11 โครงข่ายสายทางกรมทางหลวงชนบท	17
ตารางที่ 12 โครงข่ายทางหลวงชนบทตราดในอำเภอต่างๆ	18
ตารางที่ 13 ผลิตภัณฑ์มวลรวมจังหวัด ณ ราคาประจำปีจำแนกตามสาขาการผลิต จังหวัดตราด พ.ศ. 2558 – 2563	19
ตารางที่ 14 อัตราการขยายตัวและโครงสร้างรายได้จากการผลิต รายสาขา	20
ตารางที่ 15 จำนวนครัวเรือนเกษตรกรของจังหวัดตราด	21
ตารางที่ 16 การใช้ที่ดินเพื่อการเกษตรแยกตามรายอำเภอ จังหวัดตราด ปี 2564	22
ตารางที่ 17 มูลค่าสินค้าเกษตรที่สำคัญด้านพืช	22
ตารางที่ 18 มูลค่าสินค้าเกษตรที่สำคัญด้านปศุสัตว์	24
ตารางที่ 19 มูลค่าสินค้าเกษตรที่สำคัญด้านประมง	24
ตารางที่ 20 ข้อมูลมาตรฐานสินค้าเกษตร	25
ตารางที่ 21 ประเภทสหกรณ์และจำนวนสมาชิก	26
ตารางที่ 22 จำนวนและสมาชิกสถาบันเกษตรกรจังหวัดตราด	26
ตารางที่ 23 ข้อมูลจำนวนโรงงานอุตสาหกรรม	27
ตารางที่ 24 ข้อมูลโรงงานผลิตอาหารและทรัพยากรในส่วนของอาหารสำเร็จรูปและอาหารสำเร็จรูป	28
ตารางที่ 25 ข้อมูลผู้จดทะเบียนประกอบธุรกิจการค้าที่ยังคงอยู่ของปีงบประมาณ พ.ศ. 2560 – 2564	30
ตารางที่ 26 สถิติการค้าชายแดนระหว่างไทย - กัมพูชา ของจังหวัดตราด	31
ตารางที่ 27 สถิติการนำเข้า – ส่งออก สูงสุด 10 อันดับ	31
ตารางที่ 28 มูลค่าการค้าชายแดนแยกตามช่องทางต่าง ๆ ของจังหวัดตราด	32
ตารางที่ 29 สถิติการเดินทางเข้า - ออกของพาหนะ	32
ตารางที่ 30 สถิติการเดินทางเข้า - ออกของบุคคล	32
ตารางที่ 31 จำนวนนิติบุคคล และมูลค่าทุนจดทะเบียน ในพื้นที่เขตพัฒนาเศรษฐกิจพิเศษตราด	33
ตารางที่ 32 ข้อมูลนิติบุคคลคงอยู่ ในพื้นที่เขตพัฒนาเศรษฐกิจพิเศษตราด	33
ตารางที่ 33 จำนวนผู้ประกอบการในพื้นที่เขตพัฒนาเศรษฐกิจพิเศษตราด	34
ตารางที่ 34 ขนาดธุรกิจในพื้นที่เขตพัฒนาเศรษฐกิจพิเศษตราด	34
ตารางที่ 35 ประเภทธุรกิจที่ต่างชาตินลงทุนในนิติบุคคลที่จัดตั้งในไทยสูงสุด 5 อันดับ ในพื้นที่เขตพัฒนาเศรษฐกิจพิเศษตราด	34

## สารบัญตาราง (ต่อ)

	หน้า
ตารางที่ 36 รายได้/รายจ่าย โดยเฉลี่ยต่อเดือนต่อครัวเรือน	34
ตารางที่ 37 หนี้สินเฉลี่ยต่อครัวเรือน จำแนกตามวัตถุประสงค์ของการกู้ยืม	35
ตารางที่ 38 แสดงข้อมูลด้านการท่องเที่ยวของจังหวัดตราดจำแนกตามจำนวนนักท่องเที่ยว และรายได้จากการท่องเที่ยว	35
ตารางที่ 39 ข้อมูลด้านการท่องเที่ยวของจังหวัดตราดจำแนกตามรายได้จากการท่องเที่ยว/ ระยะเวลาพักเฉลี่ย/ค่าใช้จ่ายเฉลี่ย	36
ตารางที่ 40 จำนวนโรงแรมและสถานที่พักในจังหวัดตราด จำแนกเป็นรายอำเภอ	36
ตารางที่ 41 ทรัพยากรการท่องเที่ยวของจังหวัดตราด จำแนกตามประเภทแหล่งท่องเที่ยว	36
ตารางที่ 42 จำนวนประชากรของจังหวัดตราด	37
ตารางที่ 43 การเปลี่ยนแปลงจำนวนประชากรของจังหวัดตราด	37
ตารางที่ 44 ประชากรจำแนกตามกลุ่มวัย	38
ตารางที่ 45 สถิติกองทุนประกันสังคม พ.ศ. 2559 – 2564	40
ตารางที่ 46 จำนวนสถานศึกษา นักเรียน/นักศึกษา ครู/ผู้สอน ในระบบโรงเรียนของจังหวัดตราด การศึกษา 2565	41
ตารางที่ 47 จำนวนผู้เรียนจังหวัดตราด จำแนกตามสังกัดและหน่วยงาน	43
ตารางที่ 48 อัตราการเข้าเรียนของประชากรวัยเรียนจังหวัดตราด	44
ตารางที่ 49 จำนวนและอัตราส่วนประชากรต่อบุคลากรทางการแพทย์และสาธารณสุข จังหวัดตราด	46
ตารางที่ 50 จำนวนและประเภทสถานบริการภาครัฐจังหวัดตราด จำแนกรายอำเภอ	46
ตารางที่ 51 ระดับสถานบริการตามระบบภูมิศาสตร์สารสนเทศ (Geographic Information System : GIS)	46
ตารางที่ 52 ความครอบคลุมการมีสิทธิหลักประกันสุขภาพของจังหวัดตราด	47
ตารางที่ 53 จำนวนและอัตราเกิด อัตราการเสียชีวิต อัตราทารกเสียชีวิต อัตรามารดาเสียชีวิต และอัตราเพิ่มของประชากรจังหวัดตราด ปี 2555 – 2564	47
ตารางที่ 54 จำนวนและอัตราป่วยของผู้ป่วยนอก 5 อันดับแรก (อัตรา : พัน) จำแนกตามสาเหตุ ตามบัญชีตารางโรคพื้นฐานของบัญชีจำแนกโรคระหว่างประเทศฉบับแก้ไข ครั้งที่ 10 ปี 2561-2564	48
ตารางที่ 55 จำนวนและอัตราป่วยของผู้ป่วยใน 5 อันดับแรก (อัตรา : แสน) จำแนกตามสาเหตุ ตามบัญชีตารางโรคพื้นฐานของบัญชีจำแนกโรคระหว่างประเทศฉบับแก้ไขครั้งที่ 10 ปี 2561 - 2564	48
ตารางที่ 56 จำนวนและอัตราตาย (อัตรา:แสนคน) จำแนกตามสาเหตุตามบัญชีตารางโรคพื้นฐานของบัญชี จำแนกโรคระหว่างประเทศฉบับแก้ไขครั้งที่ 10 ปี 2561 - 2564	49
ตารางที่ 57 อัตราการตั้งครรภ์วัยรุ่น (หญิงอายุ 15 -19 ปี) ของจังหวัดตราด ปี 2560 – 2564	49
ตารางที่ 58 จำนวนผู้สูงอายุจังหวัดตราด	50
ตารางที่ 59 จำนวนและอัตราป่วยผู้ป่วยนอกของผู้สูงอายุ 5 อันดับแรก (อัตรา : พันประชากรสูงอายุ) จำแนกตามสาเหตุตามบัญชีตารางโรคพื้นฐานของบัญชีจำแนกโรคระหว่างประเทศฉบับแก้ไขครั้งที่ 10	50
ตารางที่ 60 รายได้เฉลี่ยครัวเรือน ปี 2562 และ 2564	50
ตารางที่ 61 จำนวนวัดในจังหวัดตราด แยกรายอำเภอ	51
ตารางที่ 62 ผลการจับกุมคดีอาชญากรรมของจังหวัดตราด	51
ตารางที่ 63 การจับกุมแรงงานต่างด้าว	52
ตารางที่ 64 การจับกุมคดียาเสพติด จังหวัดตราด	52
ตารางที่ 65 สถิติข้อมูลป่าไม้ตามกฎหมายในพื้นที่จังหวัดตราด	54

## สารบัญตาราง (ต่อ)

	หน้า
ตารางที่ 66 พื้นที่ป่าไม้จังหวัดตราด	54
ตารางที่ 67 จำนวนป่าชุมชนจังหวัดตราด	54
ตารางที่ 68 การจำแนกกลุ่มดินที่พบในจังหวัดตราด	55
ตารางที่ 69 ข้อมูลด้านโครงการชลประทานขนาดกลางในพื้นที่จังหวัดตราด	56
ตารางที่ 70 ข้อมูลด้านโครงการชลประทานขนาดเล็กในพื้นที่จังหวัดตราด	57
ตารางที่ 71 ความต้องการน้ำด้านต่างๆ และการคาดการณ์ในอนาคต จังหวัดตราด	58
ตารางที่ 72 จำนวนสระเก็บน้ำในไร่นานอกเขตชลประทาน ขนาด 1,260 ลบ.ม.	59
ตารางที่ 73 จำนวนบ่อน้ำบาดาล	59
ตารางที่ 74 ปริมาณขยะมูลฝอยจังหวัดตราด	60
ตารางที่ 75 สถานที่กำจัดขยะมูลฝอยของจังหวัด	60
ตารางที่ 76 สถิติสถานการณ์วาตภัย	60
ตารางที่ 77 สถิติสถานการณ์อุทกภัย	61
ตารางที่ 78 แสดงสถิติสถานการณ์อัคคีภัย	61
ตารางที่ 79 ข้อมูลการเกิดอุบัติเหตุทางถนน	62

## สารบัญภาพ

	หน้า
ภาพที่ 1 แผนที่จังหวัดตราด	7
ภาพที่ 2 แผนที่สภาพการใช้ที่ดิน จังหวัดตราด ปี พ.ศ.2563	11
ภาพที่ 3 แสดงระยะทางควบคุม	16
ภาพที่ 4 จำนวนนักเรียนจังหวัดตราด	42
ภาพที่ 5 ผลการทดสอบทางการศึกษาระดับชาตินี้ขั้นพื้นฐาน (Ordinary National Education Test : O-NET) ชั้นประถมศึกษาปีที่ 6 ปีการศึกษา 2564	44
ภาพที่ 6 ผลการทดสอบทางการศึกษาระดับชาตินี้ขั้นพื้นฐาน (Ordinary National Education Test : O-NET) ชั้นมัธยมศึกษาปีที่ 3 ปีการศึกษา 2564	45
ภาพที่ 7 ผลการทดสอบทางการศึกษาระดับชาตินี้ขั้นพื้นฐาน (Ordinary National Education Test : O-NET) ชั้นมัธยมศึกษาปีที่ 6 ปีการศึกษา 2564	45
ภาพที่ 8 แสดงโครงการชลประทานขนาดกลางในจังหวัดตราด	57

# ส่วนที่ 1

## สรุปสาระสำคัญของแผนพัฒนาจังหวัด

## บทสรุปผู้บริหาร

พระราชบัญญัติระเบียบบริหารราชการแผ่นดิน พ.ศ.2534 แก้ไขเพิ่มเติมโดยพระราชบัญญัติระเบียบบริหารราชการแผ่นดิน (ฉบับที่ 7) พ.ศ.2550 มาตรา 52 วรรคสาม มาตรา 53/1 และมาตรา 53/2 ได้กำหนดให้จังหวัดสามารถยื่นคำขอจัดตั้งงบประมาณ และให้ถือว่าจังหวัดเป็นส่วนราชการตามกฎหมายว่าด้วยวิธีงบประมาณ โดยให้จัดทำแผนพัฒนาจังหวัดให้สอดคล้องกับแนวทางการพัฒนาเศรษฐกิจและสังคมในระดับชาติและความต้องการของประชาชนในพื้นที่ ภายใต้การมีส่วนร่วมของทุกภาคส่วน และสอดคล้องกับยุทธศาสตร์ชาติ แผนแม่บทภายใต้ยุทธศาสตร์ชาติ แผนปฏิรูปประเทศ แผนพัฒนาเศรษฐกิจและสังคมแห่งชาติ นโยบายรัฐบาล แผนพัฒนาภาครวมถึงแผนเฉพาะด้านต่าง ๆ ซึ่งแผนพัฒนาจังหวัดดังกล่าวจะเป็นกรอบแนวทางในการบริหารงานจังหวัดแบบบูรณาการเพื่อแก้ไขปัญหาและพัฒนาพื้นที่ได้อย่างมีประสิทธิภาพ

การจัดทำแผนพัฒนาจังหวัดตราด พ.ศ. 2566 - 2570 (ฉบับทบทวนปีงบประมาณ พ.ศ.2567) ให้ความสำคัญเป็นอย่างยิ่งกับกระบวนการมีส่วนร่วมของทุกภาคส่วน ในการระดมความคิดเห็นเพื่อทบทวนสภาพปัญหาความต้องการจากประชาชนในพื้นที่ทั้ง 7 อำเภอ ข้อมูลศักยภาพ โอกาสการพัฒนา และข้อจำกัดต่าง ๆ ทั้งภายในและภายนอกองค์กร รวมทั้งผลการประเมินการพัฒนาที่ยั่งยืน 3 ปี มาวิเคราะห์โดยใช้เครื่องมือ SWOT และ TOW Matrix มาประกอบการจัดทำแผนพัฒนาจังหวัด นำไปสู่การกำหนดทิศทางและเป้าหมายการพัฒนาจังหวัดตราดในระยะ 5 ปี (พ.ศ. 2566 - 2570) ว่า **“เมืองท่องเที่ยว การเกษตร เศรษฐกิจสังคมตราด มีคุณภาพคุณธรรม และเป็นมิตรกับสิ่งแวดล้อม”** ภายใต้ 5 ประเด็นการพัฒนา คือ (1) ผลักดันเมืองท่องเที่ยวที่เป็นมิตรกับสิ่งแวดล้อมอย่างมีระบบเพื่อพัฒนาเศรษฐกิจอย่างยั่งยืน (2) ส่งเสริมการผลิตสินค้าเกษตรที่เป็นมิตรกับสิ่งแวดล้อมและการแปรรูปให้ได้มาตรฐานสากล (3) เสริมสร้างศักยภาพทางเศรษฐกิจรองรับการค้า การลงทุน การท่องเที่ยวเพื่อเชื่อมโยงสู่ภูมิภาค (4) พัฒนาคุณภาพชีวิตของประชาชน เสริมสร้างความมั่นคง ชุมชนเข้มแข็ง ตามหลักปรัชญาของเศรษฐกิจพอเพียง และ (5) ยกระดับการบริหารจัดการทรัพยากรธรรมชาติและสิ่งแวดล้อมแบบมีส่วนร่วมอย่างยั่งยืน

แผนพัฒนาจังหวัดตราด ในช่วง 5 ปี ถัดจากนี้ไป เปรียบเสมือนเข็มทิศกำหนดทิศทางการขับเคลื่อนการพัฒนาพื้นที่โดยมีความครอบคลุมทุกมิติการพัฒนา ทั้งด้านเศรษฐกิจ สังคม คุณภาพชีวิต ความมั่นคง ทรัพยากรธรรมชาติและสิ่งแวดล้อม และการบริหารจัดการภาครัฐที่มีประสิทธิภาพ รวมถึงจะเป็นตัวกำหนดทิศทางการจัดทำแผนงาน/โครงการ ตามแผนปฏิบัติราชการประจำปีของส่วนราชการ องค์กรปกครองส่วนท้องถิ่นภายในจังหวัด ตลอดจนภาคเอกชน และภาคประชาสังคม เพื่อนำไปสู่การบรรลุเป้าหมายการพัฒนาจังหวัดที่ยั่งยืนต่อไป

จังหวัดตราด

พฤศจิกายน 2565



## 2. ความสอดคล้องกับแผน 3 ระดับ ตามนัยยะของมติคณะรัฐมนตรี เมื่อวันที่ 4 ธันวาคม 2560 และสรุปสาระสำคัญของแผนพัฒนาจังหวัดตราด

<p>แผนระดับ 1 ยุทธศาสตร์ชาติ (พ.ศ.2561- 2580)</p>	<p>ยุทธศาสตร์ชาติ ด้านการสร้างความสามารถในการแข่งขัน เป้าหมาย : ประเทศไทยเป็นประเทศที่พัฒนาแล้ว เศรษฐกิจเติบโตอย่างมีเสถียรภาพและยั่งยืน และประเทศไทยมีขีดความสามารถในการแข่งขันสูงขึ้น ประเด็น : การเกษตรสร้างมูลค่า/สร้างความหลากหลายด้านการท่องเที่ยว/พัฒนาเศรษฐกิจฐานพื้นฐานผู้ประกอบการยุคใหม่</p>	<p>ยุทธศาสตร์ชาติ ด้านการพัฒนาและเสริมสร้างศักยภาพทรัพยากรมนุษย์ เป้าหมาย : สังคมไทยมีสภาพแวดล้อมที่เอื้อและสนับสนุนต่อการพัฒนาคนตลอดช่วงชีวิต ประเด็น : การพัฒนาศักยภาพคนตลอดช่วงชีวิต/การเสริมสร้างให้คนไทยมีสุขภาวะที่ดีครอบคลุมทั้งด้านกายใจ สติปัญญา และสังคม</p>	<p>ยุทธศาสตร์ชาติ ด้านการสร้างโอกาสและความเสมอภาคทางสังคม เป้าหมาย : สร้างความเป็นธรรมและลดความเหลื่อมล้ำในทุกมิติ ประเด็น : การลดความเหลื่อมล้ำ สร้างความเป็นธรรมในทุกมิติ/การเสริมสร้างพลังทางสังคม/การเพิ่มขีดความสามารถของชุมชนและสังคม ท้องถิ่นในการพัฒนาพึ่งพาตนเองและการจัดการตนเอง</p>	<p>ยุทธศาสตร์ชาติ ด้านการสร้างการเติบโตบนคุณภาพชีวิตที่เป็นมิตรต่อสิ่งแวดล้อม เป้าหมาย : ใช้ประโยชน์และสร้างการเติบโตบนฐานทรัพยากรธรรมชาติและสิ่งแวดล้อมให้สมดุลภายในขีดความสามารถของระบบนิเวศ ประเด็น : สร้างการเติบโตอย่างยั่งยืนบนสังคม เศรษฐกิจสีเขียว/ สร้างการเติบโตอย่างยั่งยืนบนสังคมที่เป็นมิตรต่อสภาพภูมิอากาศ/ พัฒนาพื้นที่เมืองชนบท เกษตรกรรมและอุตสาหกรรมเชิงนิเวศ มุ่งเน้นความเป็นเมืองที่เติบโตอย่างต่อเนื่อง/พัฒนาความมั่นคงน้ำ พลังงาน และเกษตรที่เป็นมิตรต่อสิ่งแวดล้อม</p>
---	---	--	--	---



<p>แผนระดับที่ 2 แผนแม่บท ภายใต้ ยุทธศาสตร์ชาติ และแผนพัฒนา เศรษฐกิจและ สังคมแห่งชาติ ฉบับที่ 13</p>	<p>แผนแม่บทภายใต้ยุทธศาสตร์ชาติ ประเด็น: การท่องเที่ยว เป้าหมาย : ผลผลิตมวลรวมในประเทศด้านการท่องเที่ยวต่อผลิตภัณฑ์มวลรวมในประเทศเพิ่มขึ้น /ความสามารถทางการแข่งขันด้านการท่องเที่ยวของประเทศไทยดีขึ้น แผนย่อย : การท่องเที่ยวเชิงสร้างสรรค์และวัฒนธรรม/ การท่องเที่ยวเชิงสุขภาพความงาม และแพทย์แผนไทย/การท่องเที่ยวเชื่อมโยงภูมิภาค/ การพัฒนาระบบนิเวศการท่องเที่ยว แนวทางการพัฒนา - สร้างคุณค่าและมูลค่าเพิ่มให้กับสินค้าและบริการบนฐานของทุนทางวัฒนธรรมและภูมิปัญญาท้องถิ่น - ยกระดับคุณภาพการให้บริการการท่องเที่ยวเชิงสุขภาพให้ได้มาตรฐานระดับสากล ทั้งคุณภาพของสถานประกอบการและคุณภาพของผู้ให้บริการที่มีทักษะและความเชี่ยวชาญ - ส่งเสริมตลาดการท่องเที่ยวระหว่างประเทศร่วมกันให้สอดคล้องกับทิศทางและแนวโน้มของตลาดยุคใหม่โดยใช้ประโยชน์จากเทคโนโลยีให้สอดคล้องกับพฤติกรรมนักท่องเที่ยวรูปแบบใหม่ - พัฒนาและฟื้นฟูแหล่งท่องเที่ยวทางธรรมชาติ แหล่งวัฒนธรรม เพื่อรองรับกิจกรรมการท่องเที่ยวทุกรูปแบบ - ส่งเสริมการตลาดและประชาสัมพันธ์ที่ดีด้านการท่องเที่ยวให้พร้อมรองรับการขยายตัวของอุตสาหกรรมการท่องเที่ยว</p>	<p>แผนแม่บทภายใต้ยุทธศาสตร์ชาติ ประเด็น: การพัฒนาศักยภาพคนตลอดช่วงชีวิต เป้าหมาย : คนไทยทุกช่วงวัยมีคุณภาพเพิ่มขึ้นได้รับการพัฒนาอย่างสมดุล ทั้งด้านร่างกาย สติปัญญาและคุณธรรม จริยธรรมเป็นผู้ที่มีความรู้และทักษะในศตวรรษที่ 21 รักษารเรียนรู้อย่างต่อเนื่องตลอดชีวิต แผนย่อย : การสร้างสภาพแวดล้อมที่เอื้อต่อการพัฒนาและเสริมสร้างศักยภาพมนุษย์ การพัฒนาช่วงวัยเรียน/วัยรุ่น และการพัฒนาและยกระดับศักยภาพวัยแรงงาน แนวทางการพัฒนา - ส่งเสริมบทบาทการมีส่วนร่วมของภาครัฐ ภาคเอกชน องค์กรปกครองส่วนท้องถิ่น ครอบครัวยุ และชุมชนในการพัฒนาทรัพยากรมนุษย์ - จัดให้มีพัฒนาทักษะอาชีพที่สอดคล้องกับความต้องการของประเทศ - ยกระดับศักยภาพ ทักษะและสมรรถนะของคนในช่วงวัยทำงานให้มีคุณภาพมาตรฐานสอดคล้องกับความสามารถเฉพาะบุคคลและความต้องการของตลาดงาน</p>	<p>แผนการปฏิรูปประเทศ ด้านเศรษฐกิจ ประเด็นการปฏิรูป : (1) การเกษตร เน้นการพัฒนาสินค้าเกษตรชีวภาพ และการแปรรูป (2) อุตสาหกรรมและบริการแห่งอนาคต มุ่งให้เกิดการขยายตัวเพิ่มขึ้นของอุตสาหกรรมชีวภาพ และอุตสาหกรรมและบริการทางการแพทย์ (3) การท่องเที่ยว เน้นการสร้างรายได้เพิ่มขึ้นจากการท่องเที่ยวเชิงสร้างสรรค์และวัฒนธรรม (4) ผู้ประกอบการและวิสาหกิจขนาดกลางและขนาดย่อม โดยมุ่งให้เกิดการขยายตัวของวิสาหกิจเริ่มต้นเพิ่มขึ้น (5) เขตเศรษฐกิจพิเศษ เน้นการเพิ่มขึ้นของการลงทุนในเขตพัฒนาพิเศษภาคตะวันออก พื้นที่ระยอง เศรษฐกิจภาคใต้ และเขตพัฒนาเศรษฐกิจพิเศษชายแดน (6) การพัฒนาศักยภาพคนตลอดช่วงชีวิต อาชีพและความต้องการของตลาดแรงงาน (7) เศรษฐกิจฐานราก มุ่งเน้น การสร้างรายได้ให้กับชุมชน (8) การบริหารจัดการน้ำทั้งระบบ (9) การบริการประชาชนและประสิทธิภาพภาครัฐ การบริการภาครัฐที่ปรับเปลี่ยนเป็นดิจิทัลเพิ่มขึ้น (10) กฎหมายและกระบวนการยุติธรรม (11) การวิจัยและพัฒนา นวัตกรรม</p>	<p>แผนพัฒนาเศรษฐกิจและสังคมแห่งชาติ ฉบับที่ 13 หมวดหมู่ที่ 1: เกษตรและเกษตรแปรรูปมูลค่าสูง หมวดหมู่ที่ 2: การท่องเที่ยวที่เน้นคุณภาพและความยั่งยืน หมวดหมู่ที่ 3: ศูนย์กลางทางการแพทย์และสุขภาพมูลค่าสูง หมวดหมู่ที่ 5: ประชูดการค้าการลงทุนและยุทธศาสตร์ทางโลจิสติกส์ที่สำคัญ ของภูมิภาค หมวดหมู่ที่ 8: มีพื้นที่และเมืองอัจฉริยะที่น่าอยู่ ปลอดภัย เติบโตได้อย่างยั่งยืน หมวดหมู่ที่ 9: มีความยากจนข้ามรุ่นลดลง และมีความคุ้มครองทางสังคมที่เพียงพอ เหมาะสม หมวดหมู่ที่ 10: ไทยมีเศรษฐกิจหมุนเวียนและสังคมคาร์บอนต่ำ หมวดหมู่ที่ 11: สามารถลดความเสี่ยงและผลกระทบจากภัยธรรมชาติและเปลี่ยนแปลงสภาพภูมิอากาศ หมวดหมู่ที่ 12: มีกำลังคนสมรรถนะสูง มุ่งเรียนรู้อย่างต่อเนื่อง ตอบโจทย์การพัฒนาแห่งอนาคต</p>
--	---	--	--	---

<p>แผนระดับที่ 2 แผนแม่บท ภายใต้ ยุทธศาสตร์ชาติ และแผนพัฒนา เศรษฐกิจและ สังคมแห่งชาติ ฉบับที่ 13</p>	<p><b>แผนแม่บทภายใต้ยุทธศาสตร์ชาติ</b> <b>ประเด็น:</b> การเกษตร <b>เป้าหมาย:</b> ผลผลิตทั้งหมดรวมในประเทศสาขาเกษตรเพิ่มขึ้น/ ผลิตภาพการผลิตของภาคเกษตรเพิ่มขึ้น <b>แผนย่อย :</b> เกษตรอัตลักษณ์พื้นถิ่นมีมูลค่าเพิ่มขึ้น/เกษตรปลอดภัย /เกษตรแปรรูป <b>แนวทางการพัฒนา</b> - ส่งเสริมและพัฒนาผลิตภัณฑ์เกษตรอัตลักษณ์พื้นถิ่น ด้วยการประยุกต์ใช้ภูมิปัญญา นวัตกรรมและเทคโนโลยีการพัฒนากระบวนการผลิตและบรรจุภัณฑ์ - สนับสนุนการบริหารจัดการฐานทรัพยากรทางเกษตรและระบบการผลิตที่เป็นมิตรต่อสิ่งแวดล้อม - สร้างความตระหนักรู้ของผู้ผลิตและผู้บริโภคถึงความสำคัญของความปลอดภัยเพื่อสุขภาพและโภชนาการที่เหมาะสม และส่งเสริมด้านการขยายตลาดการบริโภคสินค้าเกษตรและอาหารปลอดภัย - ส่งเสริมการพัฒนาและใช้วัตถุดิบและผลผลิตทางการเกษตรที่เชื่อมโยงไปสู่กระบวนการ แปรรูปในอุตสาหกรรมต่อเนื่องที่เกี่ยวข้อง เพื่อใช้เป็นวัตถุดิบในการแปรรูปเป็นผลิตภัณฑ์ใหม่ที่มีมูลค่าสูง โดยการนำเทคโนโลยีและนวัตกรรมมาประยุกต์ใช้ในกระบวนการผลิตตลอดห่วงโซ่อุปทานให้แก่เกษตรกรและสถาบันเกษตรกรเพื่อเพิ่มมูลค่าสินค้าเกษตร <b>ประเด็น:</b> เขตเศรษฐกิจพิเศษ <b>เป้าหมาย :</b> การเจริญเติบโตของผลิตภัณฑ์มวลรวมของพื้นที่และการลงทุนในพื้นที่เขตเศรษฐกิจพิเศษทั้งหมดได้รับการยกระดับ <b>แผนย่อย :</b> การพัฒนาเขตเศรษฐกิจพิเศษชายแดน <b>แนวทางการพัฒนา</b> - ส่งเสริมและอำนวยความสะดวกในการลงทุน เพื่อดึงดูดการลงทุนทั้งในประเทศและต่างประเทศ - ส่งเสริมเศรษฐกิจและการสร้างงานที่สอดคล้องกับศักยภาพ โอกาส และความต้องการของประชาชนในพื้นที่ - สนับสนุนให้ประชาชนและภาคีการพัฒนามีส่วนร่วมในการพัฒนา เพื่อยกระดับคุณภาพชีวิตของคนในพื้นที่ <b>ประเด็น:</b> การบริหารจัดการน้ำทั้งระบบ <b>เป้าหมาย:</b> ความมั่นคงทางน้ำของประเทศเพิ่มขึ้น/ผลิตภาพของน้ำทั้งระบบเพิ่มขึ้นในการใช้น้ำอย่างประหยัดและสร้างมูลค่าเพิ่มจากการใช้น้ำ/แม่น้ำลำคลองและแหล่งน้ำธรรมชาติได้รับการอนุรักษ์และฟื้นฟูให้มีระบบนิเวศที่ดี <b>แผนย่อย :</b> การเพิ่มผลิตภาพของน้ำทั้งระบบ ในการใช้น้ำอย่างประหยัด รู้คุณค่าและสร้างมูลค่าเพิ่มจากการใช้น้ำให้ทัดเทียมกับระดับสากล <b>แนวทางการพัฒนา</b> - จัดการน้ำเพื่อการพัฒนา</p>	<p><b>แผนแม่บทภายใต้ยุทธศาสตร์ชาติ</b> <b>ประเด็น:</b> การเติบโตอย่างยั่งยืน <b>เป้าหมาย :</b> สภาพแวดล้อมของประเทศไทยมีคุณภาพดีขึ้นอย่างยั่งยืน <b>แผนย่อย :</b> การสร้างการเติบโตอย่างยั่งยืนบนสังคมเศรษฐกิจสีเขียว และการจัดการมลพิษที่มีผลกระทบต่อสิ่งแวดล้อมและสารเคมีในภาคเกษตรทั้งระบบให้เป็นไปตามมาตรฐานสากล <b>แนวทางการพัฒนา</b> - อนุรักษ์และฟื้นฟูระบบนิเวศและแหล่งที่อยู่อาศัยตามธรรมชาติ ที่มีความหลากหลายทางชีวภาพสูง - รักษาและเพิ่มพื้นที่สีเขียวที่เป็นมิตรกับสิ่งแวดล้อมรวมทั้งการบริหารจัดการป่าไม้อย่างยั่งยืน - ลดการปล่อยก๊าซเรือนกระจก - ปรับตัวเพื่อลดความสูญเสียและเสียหายจากภัยธรรมชาติและผลกระทบจากการเปลี่ยนแปลงสภาพภูมิอากาศ</p>		
--	---	--	--	--

<p><b>แผนระดับ 3</b> <b>แผนพัฒนาภาค</b></p>	<p>ยกระดับการท่องเที่ยวของภาคตะวันออกสู่การเป็นจุดหมายการท่องเที่ยวของโลกที่เน้นคุณภาพและความยั่งยืน</p> <ul style="list-style-type: none"> <li>- พัฒนาแหล่งท่องเที่ยวหลักของภาคตะวันออก ให้เป็นแหล่งท่องเที่ยวที่มีคุณภาพ</li> <li>- ส่งเสริมการท่องเที่ยวโดยชุมชนของภาคตะวันออก</li> <li>- ยกระดับผลิตภัณฑ์ท้องถิ่นเชื่อมโยงการท่องเที่ยวที่มีมูลค่าสูง แสดงถึงอัตลักษณ์ของพื้นที่ และสอดคล้องกับความต้องการของนักท่องเที่ยว</li> </ul>	<p><b>พัฒนาการเกษตรคุณภาพให้เชื่อมโยงสู่การผลิตและแปรรูปสินค้าเกษตรปลอดภัย</b></p> <ul style="list-style-type: none"> <li>- เสริมสร้างผลผลิตภาพการผลิตผลไม้ของภาคตะวันออกให้มีประสิทธิภาพได้มาตรฐานสากล เป็นมิตรต่อสิ่งแวดล้อม และสอดคล้องกับความต้องการของตลาด</li> <li>- พัฒนาประสิทธิภาพการเพาะเลี้ยงและแปรรูปสัตว์น้ำเศรษฐกิจที่สำคัญของภาคตะวันออก</li> <li>- เสริมสร้างศักยภาพการผลิตและพัฒนาคุณภาพมาตรฐานสินค้าปศุสัตว์สำคัญของภาคตะวันออก ให้สอดคล้องกับความต้องการของผู้บริโภคทั้งในและต่างประเทศ</li> <li>- สนับสนุนการรวมกลุ่มของเกษตรกรเพื่อเข้าถึงเทคโนโลยีและเพิ่มขีดความสามารถด้านการตลาด</li> </ul>	<p>ยกระดับพื้นที่เศรษฐกิจชายแดนประเทศกัมพูชาไปสู่การเป็นประตูเชื่อมโยงการค้าการลงทุนที่ทันสมัยกับประเทศเพื่อนบ้าน</p> <ul style="list-style-type: none"> <li>- พัฒนาเขตพัฒนาเศรษฐกิจพิเศษจังหวัดสระแก้วและจังหวัดตราด ให้เป็นประตูและศูนย์กลางการค้า การท่องเที่ยว และการลงทุน เชื่อมโยงกับประเทศกัมพูชาและเวียดนาม</li> <li>- ยกระดับช่องทางธรรมชาติหรือจุดผ่อนปรนการค้าหรือจุดผ่านแดนชั่วคราวที่มีศักยภาพให้เป็นจุดผ่านแดนถาวร เพื่อขยายการเจริญเติบโตทางเศรษฐกิจและพื้นที่เศรษฐกิจชายแดน</li> </ul>	<p><b>พัฒนาเมืองและพื้นที่ชนบทให้มีความทันสมัยและน่าอยู่พร้อม เพื่อเสริมสร้างคุณภาพชีวิตที่ดีให้กับประชาชนทุกกลุ่มในพื้นที่</b></p> <ul style="list-style-type: none"> <li>- พัฒนาเมืองหลักและเมืองรอง ให้เป็นเมืองทันสมัย เจริญเติบโตได้อย่างเท่าทันต่อการเปลี่ยนแปลงในทุกมิติ</li> <li>- พัฒนาพื้นที่ชนบทของภาคตะวันออกให้มีความสามารถในการรองรับการขยายตัวของเมืองหลักและเมืองรองอย่างเหมาะสม สอดคล้องกับบริบทของแต่ละพื้นที่</li> </ul>	<p><b>เสริมสร้างความอุดมสมบูรณ์ของทรัพยากรธรรมชาติและคุณภาพสิ่งแวดล้อม และการเพิ่มประสิทธิภาพการรับมือภัยพิบัติทางธรรมชาติและผลกระทบจากการเปลี่ยนแปลงภูมิอากาศ</b></p> <ul style="list-style-type: none"> <li>- อนุรักษ์และฟื้นฟูป่าไม้ภาคตะวันออก</li> <li>- แก้ไขปัญหาการกักเก็บน้ำจากภาคอุตสาหกรรมอย่างมีประสิทธิภาพบนพื้นฐานความร่วมมือของทุกภาคส่วน</li> <li>- ยกระดับขีดความสามารถของพื้นที่เสี่ยงภัยในการรับมือกับผลกระทบจากการเปลี่ยนแปลงสภาพภูมิอากาศ</li> </ul>
---	---	---	--	---	---



<p>สาระสำคัญของแผนพัฒนาจังหวัด</p>	<p><b>เป้าหมายการพัฒนาจังหวัด</b></p> <p>“เมืองท่องเที่ยว การเกษตร เศรษฐกิจสังคมตราดมีคุณภาพคุณธรรม และเป็นมิตรกับสิ่งแวดล้อม”</p>	<p><b>ตัวชี้วัดความสำเร็จตามเป้าหมายการพัฒนาจังหวัด</b></p> <p>ผลิตภัณฑ์มวลรวมจังหวัดเพิ่มขึ้น (Gross Provincial Product : GPP) (ร้อยละ 10)</p>
------------------------------------	--	---



<p><b>ประเด็นการพัฒนาจังหวัด</b></p>	<p>ผลักดันเมืองท่องเที่ยวที่เป็นมิตรกับสิ่งแวดล้อมอย่างมีระบบเพื่อพัฒนาเศรษฐกิจอย่างยั่งยืน</p>	<p>ส่งเสริมการผลิตสินค้าเกษตรที่เป็นมิตรกับสิ่งแวดล้อมและการแปรรูปให้ได้มาตรฐานสากล</p>	<p>เสริมสร้างศักยภาพทางเศรษฐกิจรองรับการค้าการลงทุน การท่องเที่ยว เพื่อเชื่อมโยงสู่ภูมิภาค</p>	<p>พัฒนาคุณภาพชีวิตของประชาชน เสริมสร้างความมั่นคง ชุมชนเข้มแข็ง ตามหลักปรัชญาของเศรษฐกิจพอเพียง</p>	<p>ยกระดับการบริหารจัดการทรัพยากรธรรมชาติและสิ่งแวดล้อมแบบมีส่วนร่วมอย่างยั่งยืน</p>
--------------------------------------	---	---	--	--	--



<p><b>แผนงาน</b></p>	<p>พัฒนาและส่งเสริมการท่องเที่ยวจังหวัดตราดให้เติบโตอย่างสมดุลและยั่งยืน</p>	<p>เพิ่มประสิทธิภาพการผลิตและยกระดับมาตรฐานสินค้าเกษตร</p>	<p>พัฒนาและส่งเสริมการค้า การลงทุน การท่องเที่ยว เชื่อมโยงไปยังภูมิภาค</p>	<p>พัฒนาคุณภาพของประชาชนในทุกมิติ สร้างสังคมที่ร่มเย็นเป็นสุข</p>	<p>เสริมสร้างความสมดุลทรัพยากรธรรมชาติและสิ่งแวดล้อม</p>
----------------------	--	--	--	---	--

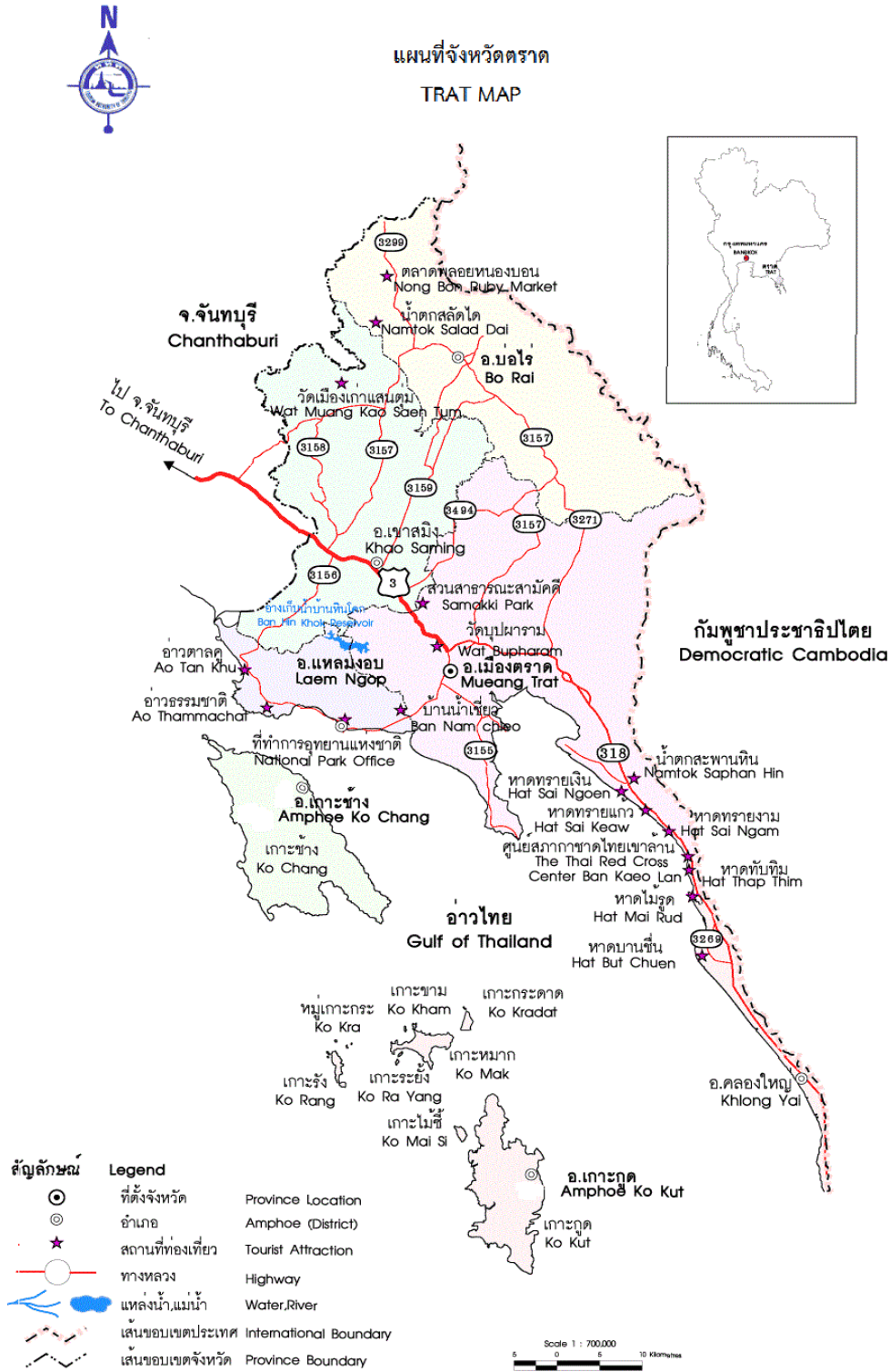


<p><b>โครงการสำคัญ</b></p>	<p>1. โครงการพัฒนาแหล่งท่องเที่ยว ทู่นทางวัฒนธรรม และทรัพยากรธรรมชาติเพื่อส่งเสริมต่อยอด ด้านการท่องเที่ยว</p> <p>2. โครงการพัฒนาและยกระดับสินค้า บริการ กิจกรรม และบุคลากรด้านการท่องเที่ยว</p> <p>3. โครงการสื่อสารและประชาสัมพันธ์เพื่อส่งเสริมการท่องเที่ยวของจังหวัด</p>	<p>1. โครงการพัฒนาและปรับปรุงเส้นทางขนส่งและกระจายสินค้าทางการเกษตร</p> <p>2. โครงการเพิ่มประสิทธิภาพการผลิตและยกระดับสินค้าเกษตรตลอดห่วงโซ่มูลค่า</p> <p>3. โครงการเพิ่มประสิทธิภาพการบริหารจัดการน้ำเพื่อการเกษตร</p>	<p>โครงการเพิ่มศักยภาพทางเศรษฐกิจเพื่อส่งเสริมการค้า การลงทุน การท่องเที่ยว เชื่อมโยงไปยังภูมิภาค</p>	<p>โครงการพัฒนาทรัพยากรมนุษย์ และยกระดับคุณภาพชีวิตประชาชน</p>	<p>โครงการบริหารจัดการและใช้ประโยชน์ทรัพยากรธรรมชาติและสิ่งแวดล้อมอย่างยั่งยืน</p>
----------------------------	---	---	---	--	--

## ส่วนที่ 2

# สาระสำคัญแผนพัฒนาจังหวัด

### 3. สารสำคัญของแผนพัฒนาจังหวัด



ภาพที่ 1 แผนที่จังหวัดตราด

### 3.1 ข้อมูลเพื่อการพัฒนา

#### 3.1.1 ข้อมูลพื้นฐานทางกายภาพ

##### 3.1.1.1 ที่ตั้งและอาณาเขต

จังหวัดตราดเป็นจังหวัดชายแดนสุดฝั่งทะเลตะวันออก ประมาณละติจูดที่ 11° 46' เหนือ ลองจิจูด 102° 53' ตะวันออก มีรูปร่างลักษณะคล้ายหัวช้าง อาณาเขตด้านชายแดนติดกับราชอาณาจักรกัมพูชาทั้งทางบกและทางทะเล ยาว 330.5 กิโลเมตร โดยทางบกติดกับจังหวัดของราชอาณาจักรกัมพูชา ได้แก่จังหวัดพระตะบอง จังหวัดโพธิสัตว์ และจังหวัดเกาะกง ซึ่งมีแนวชายแดนธรรมชาติติดทิวเขาบรรทัดเป็นเส้นแบ่งเขตแดนตลอดแนวยาว 165 กิโลเมตร และแนวอาณาเขตทางทะเลยาว 165.5 กิโลเมตร จังหวัดตราดมีพื้นที่ขนาดเล็กเป็นอันดับ 7 ของภาคตะวันออก และเป็นอันดับที่ 62 ของประเทศ อยู่ห่างจากกรุงเทพมหานครตามเส้นทางหลวงสายใหม่ บางนา-บ้านบึง-แกลง-ตราด ระยะทาง 315 กิโลเมตร มีพื้นที่ทางบก 2,819 ตารางกิโลเมตร พื้นที่ปกครองทางทะเล 7,257 ตารางกิโลเมตร มีอาณาเขตติดต่อกับจังหวัดใกล้เคียงและประเทศเพื่อนบ้าน ดังนี้

ทิศเหนือ	ติดกับ	อำเภอคลอง จังหวัดจันทบุรีและราชอาณาจักรกัมพูชา
ทิศใต้	ติดกับ	อ่าวไทยและน่านน้ำทะเลราชอาณาจักรกัมพูชา
ทิศตะวันออก	ติดกับ	ราชอาณาจักรกัมพูชา มีทิวเขาบรรทัดเป็นแนวกั้นเขตแดน
ทิศตะวันตก	ติดกับ	อำเภอคลอง จังหวัดจันทบุรี

##### 3.1.1.2 ลักษณะภูมิประเทศ

สภาพภูมิประเทศแบ่งออกเป็น 4 ลักษณะ ได้แก่

1) **ที่ราบลุ่มบริเวณลุ่มน้ำ** ได้แก่ บริเวณที่ราบตอนกลางและตะวันออกประกอบด้วยลำน้ำสำคัญหลายสายซึ่งเกิดจากภูเขาสูงทางตอนเหนือและตะวันออก เช่น คลองสะตอ คลองแ่อง คลองห้วยแร้ง ที่ราบบริเวณนี้ ได้แก่ ตำบลสะตอ ตำบลวังตะเคียน และตำบลเขาสมิง เขตท้องที่อำเภอเขาสมิง และตำบลวังกระแจะ ตำบลเนินทราย ตำบลท่ากุ่ม ตำบลท่าพริก ตำบลตะก่าง ตำบลชำราก และตำบลแหลมกลัดเขตท้องที่อำเภอเมืองตราด เหมาะสำหรับการทำนาข้าวและปลูกผลไม้

2) **ที่ราบบริเวณภูเขา** มีภูเขากระจายอยู่ทั่วไป โดยเฉพาะทางตอนเหนือ ได้แก่ ตำบลหนองบอน ตำบลช้างทุน ตำบลบ่อพลอย และตำบลด่านชุมพล เขตท้องที่อำเภอบ่อไร่ เป็นบริเวณที่มีภูเขาสูงเป็นส่วนมาก พื้นที่แถบนี้จึงมีความชุ่มชื้นมากเป็นพิเศษ ด้านทิศตะวันตกตำบลประณีต เขตท้องที่อำเภอเขาสมิง เป็นบริเวณแคบ ๆ ติดต่อกับอำเภอคลอง จังหวัดจันทบุรี มีภูเขาเตี้ย ๆ สลับกันอยู่ทั่วไปบริเวณนี้ ในบริเวณตอนกลางของตอนใต้ มีภูเขาสลับกันอยู่อย่างหนาแน่น ตอนกลางของตำบลท่าโสม เขตท้องที่อำเภอเขาสมิง ตำบลวังกระแจะ และตำบลหนองโสน เขตท้องที่อำเภอเมือง ตำบลน้ำเชี่ยว ตำบลแหลมงอบ และตำบลบางปิด เขตท้องที่อำเภอแหลมงอบ ซึ่งบริเวณดังกล่าวเป็นพื้นที่ทำการเกษตรเป็นส่วนใหญ่ เช่น สวนผลไม้ สวนยางพาราและปลูกสับปะรด

3) **ที่สูงบริเวณภูเขา** ภูเขาในจังหวัดตราดมีบริเวณกว้างขวางมากทางตอนเหนือแผ่ลงมาทางตอนใต้ตามพรมแดนจนถึงสุดเขตทางตอนใต้ของจังหวัด ซึ่งเป็นแนวภูเขาสลับซับซ้อนส่วนด้านตะวันตกมีภูเขาที่ไม่สูงนัก รวมกันอยู่ในบริเวณแคบ ๆ ซึ่งได้แก่ บริเวณตอนกลางของอำเภอแหลมงอบติดกับอำเภอเขาสมิง อีกบริเวณหนึ่งที่มีภูเขาครอบคลุมเกือบตลอดพื้นที่ ได้แก่ เกาะต่าง ๆ เช่น เกาะกูด เกาะช้าง เกาะไม้ซี้ ฯลฯ เกาะเหล่านี้คงมีที่ราบเฉพาะชายฝั่งทะเลเท่านั้น

4) **บริเวณที่ราบต่ำฝั่งทะเล** ตามบริเวณฝั่งที่ถูกน้ำจากแม่น้ำลำคลองต่าง ๆ พัดเอาโคลนมาทับถมเป็นจำนวนมากทำให้เกิดที่ราบต่ำขึ้น ได้แก่ บริเวณฝั่งแม่น้ำเวฬุ ตำบลแสนตุ้ง ตำบลท่าโสม และบางส่วนของตำบลบางปิด ซึ่งมีคลองเล็ก ๆ หลายสายไหลลงสู่ทะเล ที่ราบต่ำริมฝั่งทะเลจึงมีบริเวณเป็นแนวยาวเกือบตลอดชายฝั่ง ตั้งแต่ตำบลน้ำเชี่ยว อำเภอแหลมงอบ ลงมาจนถึงสุดชายแดนที่ตำบลหาดเล็ก เขตท้องที่อำเภอคลองใหญ่ จะมีน้ำทะเลท่วมถึงอยู่เสมอจึงเป็นบริเวณที่มีป่าไม้ชายเลนเกิดขึ้นอย่างหนาแน่นตลอดแนวผลิตผลส่วนใหญ่ที่ได้จากบริเวณนี้ ได้แก่ ผลิตภัณฑ์ด้านการประมง เช่น หอยแครง หอยนางรม และกุ้งรวมทั้งการทำนาข้าว ในบางพื้นที่

### 3.1.1.3 ลักษณะภูมิอากาศ

1) **ฤดูกาล** ลักษณะภูมิอากาศของจังหวัดตราด มีสภาพที่แตกต่างไปจากจังหวัดอื่น ๆ ในภาคตะวันออกเฉียงเหนือเพราะนอกจากจะได้รับอิทธิพลจากลมมรสุมที่พัดผ่านประจำแล้วยังได้รับอิทธิพลจากลมทะเลอีกด้วย จึงทำให้ภูมิอากาศ เป็นแบบร้อนชื้น กล่าวคืออุณหภูมิทั่วไปจะไม่แตกต่างกันมากไม่ร้อนหรือหนาวจนเกินไปและมีปริมาณฝนมาก ทั้งนี้เพราะจังหวัดตราดมีอาณาเขตติดกับทะเลโดยตลอดลมทะเลสามารถช่วยบรรเทาความร้อนที่แผ่มาพร้อมกับลมมรสุมตะวันตกเฉียงใต้ ส่วนในฤดูหนาวก็มีทิวเขาบรรทัด ซึ่งขนานกับแนวชายฝั่งช่วยบรรเทากำลังแรงของลมมรสุมตะวันออกเฉียงเหนืออันมีผลทำให้ความหนาวเย็นลดลงและยังเป็นกำแพงด้านพายุโซนร้อนซึ่งเคลื่อนตัวจากสาธารณรัฐสังคมนิยมเวียดนามเข้าสู่ประเทศไทยทางทิศตะวันออกทำให้พายุอ่อนกำลังลงไม่ก่อให้เกิดความเสียหาย ในทางตรงกันข้ามกลับทำให้มีฝนตกในฤดูร้อนบ่อยครั้งแม้ช่วงมรสุมตะวันตกเฉียงใต้พัดผ่านแนวทิวเขาบรรทัดจะเป็นสิ่งกีดขวางทางลมได้ดี มีผลทำให้ฝนตกชุกและมีฤดูฝนที่ค่อนข้างยาว แบ่งเป็น 3 ฤดู คือ

**ฤดูหนาว** เป็นเพียงระยะเวลาสั้นๆ ช่วงเดือนธันวาคม ถึง เดือนกุมภาพันธ์ ซึ่งเป็นช่วงของมรสุมตะวันออกเฉียงเหนือ พัดปกคลุมประเทศไทย พัดพาเอามวลอากาศเย็นและแห้งจากประเทศจีนเข้ามาปกคลุมประเทศไทย แต่เนื่องจากจังหวัดตราดอยู่ในละติจูดที่ต่ำและมีพื้นที่ติดบริเวณชายฝั่งทะเลซึ่งได้รับอิทธิพลจากลมทะเลทำให้อากาศ ไม่หนาวเย็นมากนัก อุณหภูมิเฉลี่ยประมาณ 20 องศาเซลเซียส

**ฤดูร้อน** ช่วงระหว่างเดือนมีนาคม ถึง เดือนพฤษภาคม เมื่อเปลี่ยนเข้าสู่ฤดูร้อนอากาศจะร้อนขึ้นแต่ได้รับกระแสลมจากทะเล ทำให้อากาศไม่ร้อนอบอ้าวมากนัก อุณหภูมิโดยเฉลี่ยไม่เกิน 34 องศาเซลเซียส

**ฤดูฝน** เกิดจากอิทธิพลลมมรสุมตะวันตกเฉียงใต้พัดปกคลุมประเทศไทย ในช่วงเดือนพฤษภาคม – พฤศจิกายน ของทุกปี ซึ่งจะนำความชื้นจากทะเลอันดามันพัดผ่านอ่าวไทยเข้าสู่ภาคตะวันออกเฉียงเหนือ ทำให้มีฝนตกชุกในเกือบทุกพื้นที่

2) **อุณหภูมิ** จังหวัดตราดเป็นจังหวัดที่อยู่ใกล้เขตชายฝั่งทะเลจึงได้รับอิทธิพลจากลมทะเล ทำให้อากาศไม่ร้อนจัดนักในฤดูร้อนและฤดูหนาวอากาศก็ไม่หนาวจัด โดยมีอุณหภูมิเฉลี่ยตลอดปี 27.51 องศาเซลเซียส อุณหภูมิสูงสุดเฉลี่ย 35.50 องศาเซลเซียส ส่วนอุณหภูมิต่ำสุดเฉลี่ย 18.3 องศาเซลเซียส ซึ่งอุณหภูมิสูงที่สุดที่เคยตรวจวัดได้ คือ 38.2 องศาเซลเซียส เมื่อวันที่ 26 มีนาคม 2524 และอุณหภูมิต่ำที่สุดที่เคยตรวจวัดได้ คือ 13.0 องศาเซลเซียส เมื่อวันที่ 15 มกราคม 2506

ตารางที่ 1 อุณหภูมิและความชื้นสัมพัทธ์สูงสุด - ต่ำสุด

ปี	อุณหภูมิ (°c)			ความชื้นสัมพัทธ์ (°c)		
	สูงสุด	ต่ำสุด	เฉลี่ยทั้งปี	สูงสุด	ต่ำสุด	เฉลี่ยทั้งปี
2555	34.50	21.00	27.64	99.00	40.00	83.60
2556	35.30	20.00	27.66	99.00	33.00	81.94
2557	35.60	15.70	27.58	99.00	36.00	81.64
2558	35.70	18.50	27.83	99.00	32.00	81.25
2559	35.90	15.30	28.00	99.00	37.00	82.21
2560	35.50	19.10	27.61	99.00	33.00	81.61
2561	35.20	17.80	27.54	99.00	38.00	83.03
2562	35.80	18.20	27.92	100.00	38.00	82.37
2563	35.60	20.00	27.93	100.00	34.00	81.35
2564	35.50	17.40	27.51	99.00	32.00	81.35

ที่มา: สถานีอุตุนิยมวิทยาตราด  
ข้อมูล ณ วันที่ 31 ธันวาคม 2564

3) ฝน จังหวัดตราดมีฝนชุกเกือบตลอดปี มีปริมาณฝนรวมตลอดปีอยู่ในช่วง 3,000 - 4,000 มิลลิเมตร โดยปริมาณฝนรวมตลอดปีที่อำเภอคลองใหญ่ คือ 4,845.8 มิลลิเมตร โดยมีจำนวนวันฝนตก 196 วัน ช่วงที่มีฝนตกชุกมาก คือ ในช่วงเดือนมิถุนายน - สิงหาคม โดยปริมาณฝนรวมในช่วงนี้ส่วนใหญ่อยู่ระหว่าง 600-1,000 มิลลิเมตร สำหรับปริมาณฝนสูงที่สุดใน 24 ชั่วโมงที่เคยตรวจได้คือ 553.7 มิลลิเมตร ที่สถานีอุตุนิยมวิทยาคลองใหญ่ เมื่อวันที่ 16 สิงหาคม 2513

ตารางที่ 2 สถิติปริมาณน้ำฝน

ปี	ปริมาณน้ำฝน (ม.ม.)	จำนวนวันที่ฝนตก (วัน/ปี)
2555	5,497.90	224
256	5,111.30	184
2557	5,361.00	191
2558	4,551.10	184
2559	5,733.80	196
2560	4,672.00	212
2561	4,885.00	219
2562	5,357.50	195
2563	3,520.00	192
2564	5,124.80	206

ที่มา: สถานีอุตุนิยมวิทยาตราด  
ข้อมูล ณ วันที่ 31 ธันวาคม 2564

#### 3.1.1.4 การใช้ประโยชน์ที่ดิน

จังหวัดตราดมีเนื้อที่ทั้งหมด 2,819 ตารางกิโลเมตร หรือประมาณ 1,761,875 ไร่ โดยมีการใช้ประโยชน์ที่ดินด้านพื้นที่เกษตรกรรมมากที่สุด คือ 978,243 ไร่ หรือคิดเป็น ร้อยละ 55.50 พื้นที่ป่าไม้ จำนวน 576,210 ไร่ คิดเป็นร้อยละ 32.71 พื้นที่น้ำ จำนวน 77,700 ไร่ คิดเป็นร้อยละ 4.42 พื้นที่ชุมชนและสิ่งปลูกสร้าง 65,637 ไร่ คิดเป็นร้อยละ 3.73 และพื้นที่เบ็ดเตล็ด 64,085 ไร่ คิดเป็นร้อยละ 3.64 ตามลำดับ

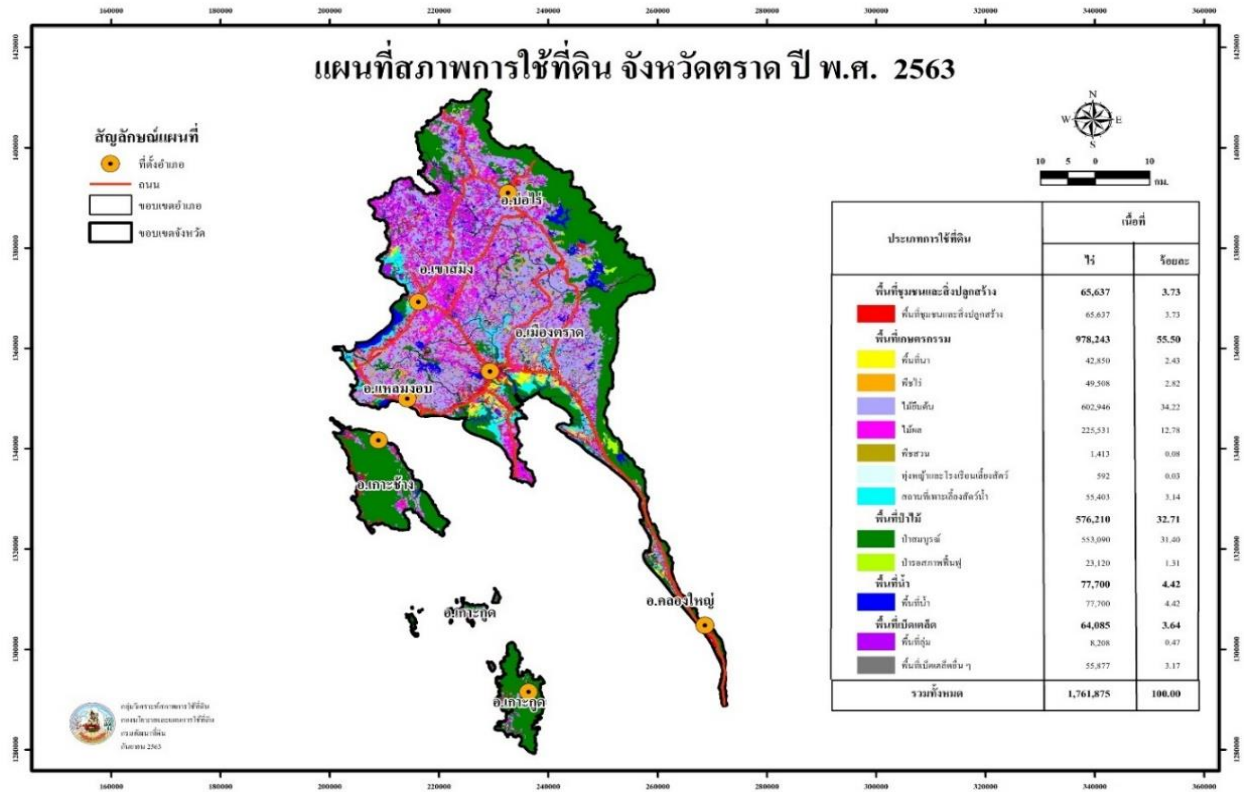
ตารางที่ 3 ประเภทการใช้ที่ดินจังหวัดตราด

ประเภทการใช้ที่ดิน	เนื้อที่ไร่	ร้อยละ
พื้นที่ชุมชนและสิ่งปลูกสร้าง	65,637	3.73
พื้นที่เกษตรกรรม	978,243	55.50
-พื้นที่น้ำ	42,850	2.43
-พืชไร่	49,508	2.82
-ไม้ยืนต้น	602,946	34.22
-ไม้ผล	225,531	12.78
-พืชสวน	1,413	0.08
-ทุ่งหญ้าสัตว์เลี้ยงและโรงเรือนเลี้ยงสัตว์	592	0.03
-สถานที่เพาะเลี้ยงสัตว์น้ำ	55,403	3.14
พื้นที่ป่าไม้	576,210	32.71
พื้นที่น้ำ	77,700	4.42
พื้นที่เบ็ดเตล็ด	64,085	3.64
รวม	1,761,875	100

ที่มา: กรมพัฒนาที่ดิน  
ข้อมูล ณ ปี พ.ศ. 2563



ภาพที่ 2 แผนที่สภาพการใช้ที่ดิน จังหวัดตราด ปี พ.ศ.2563



ที่มา : กรมพัฒนาที่ดิน

### 3.1.1.5 การปกครองและประชากร

1) เขตการปกครอง จังหวัดตราดแบ่งเขตการปกครองออกเป็น 7 อำเภอ 38 ตำบล 261 หมู่บ้าน 1 องค์การบริหารส่วนจังหวัด 1 เทศบาลเมือง 14 เทศบาลตำบล และ 28 องค์การบริหารส่วนตำบล ดังนี้

ตารางที่ 4 เขตการปกครองรายอำเภอ

อำเภอ	จำนวนหน่วยการปกครอง				
	ตำบล	หมู่บ้าน	เทศบาล	อบต	อบจังหวัด
เมืองตราด	14	98	5	9	1
คลองใหญ่	3	20	2	2	-
เขาสมิง	8	66	2	8	-
บ่อไร่	5	33	2	4	-
แหลมงอบ	4	27	2	3	-
เกาะช้าง	2	9	2	-	-
เกาะกูด	2	8	-	2	-
รวม	38	261	15	28	1

ที่มา : ที่ทำการปกครองจังหวัดตราด (ข้อมูล ณ วันที่ 25 กรกฎาคม พ.ศ. 2565)

### 2) ประชากร

จำนวนประชากร จังหวัดตราดมีประชากร 227,856 คน ชาย 112,672 คน หญิง 115,184 คน ความหนาแน่นประชากรกระจายตัวสูงสุดที่อำเภอเมืองตราด ร้อยละ 32.69 รองลงมา คือ อำเภอเขาสมิง ร้อยละ 17.51 อำเภอบ่อไร่ ร้อยละ 8.15 อำเภอคลองใหญ่ ร้อยละ 6.45 อำเภอแหลมงอบ ร้อยละ 6.23 อำเภอเกาะช้าง ร้อยละ 3.75 อำเภอเกาะกูด ร้อยละ 1.18

3) **โครงสร้างการบริหารราชการส่วนภูมิภาคและท้องถิ่น** ส่วนราชการในระดับจังหวัดมีหน่วยงาน 2 ลักษณะ คือ หน่วยราชการบริหารส่วนภูมิภาคประจำจังหวัดและหน่วยราชการบริหารส่วนกลางในจังหวัดที่ขึ้นตรงต่อส่วนกลาง

**หน่วยราชการบริหารส่วนภูมิภาคประจำจังหวัด** มีทั้งสิ้น 34 หน่วยงาน

**หน่วยราชการบริหารส่วนกลางในจังหวัด** มีทั้งสิ้น 53 หน่วยงาน

**หน่วยงานรัฐวิสาหกิจ** จำนวน 11 หน่วยงาน ได้แก่ การไฟฟ้าส่วนภูมิภาคจังหวัดตราด การประปาส่วนภูมิภาค สาขาตราด บริษัท ไปรษณีย์ไทย จำกัด บริษัท โทรคมนาคมแห่งชาติ จำกัด (มหาชน) ธนาคารออมสิน สาขาตราด ธนาคารเพื่อการเกษตรและสหกรณ์การเกษตร ธนาคารอาคารสงเคราะห์ สาขาตราด ธนาคารพัฒนาวิสาหกิจขนาดกลางและขนาดย่อม การท่องเที่ยวแห่งประเทศไทย สำนักงานตราด สำนักงานการกีฬาแห่งประเทศไทย จังหวัดตราด และการยางแห่งประเทศไทย จังหวัดตราด

**องค์การมหาชน** จำนวน 1 หน่วยงาน ได้แก่ สำนักงานพื้นที่พิเศษ 3 องค์การบริหารการพัฒนาพื้นที่พิเศษเพื่อการท่องเที่ยวอย่างยั่งยืน

**องค์กรอิสระ** จำนวน 8 หน่วยงาน ได้แก่ ศาลจังหวัดตราด ศาลเยาวชนและครอบครัวจังหวัดตราด สำนักงานอัยการจังหวัดตราด สำนักงานอัยการคดีเยาวชนและครอบครัวจังหวัดตราด สำนักงานอัยการจังหวัดคุ้มครองสิทธิและช่วยเหลือทางกฎหมายและการบังคับคดีจังหวัดตราด สำนักงานคณะกรรมการเลือกตั้งประจำจังหวัดตราด สำนักตรวจเงินแผ่นดินจังหวัดตราด และสำนักงานป้องกันและปราบปรามการทุจริตแห่งชาติ (ป.ป.ช.) ประจำจังหวัดตราด

**การจัดองค์กรบริหารส่วนท้องถิ่น** มี 3 รูปแบบ 44 แห่ง ได้แก่ 1 องค์การบริหารส่วนจังหวัด 1 เทศบาลเมือง 13 เทศบาลตำบล และ 28 องค์การบริหารส่วนตำบล

### 3.1.1.6 ข้อมูลโครงสร้างพื้นฐานและสาธารณูปโภค

#### 1) ไฟฟ้า

การบริการด้านไฟฟ้าของจังหวัดตราด มีหน่วยงานรับผิดชอบในการให้บริการ คือ การไฟฟ้าส่วนภูมิภาคจังหวัดตราด ซึ่งจะแบ่งเขตรับผิดชอบตามพื้นที่ตามสาขาของแต่ละอำเภอ ครอบคลุมพื้นที่ 7 อำเภอ โดยจังหวัดตราด มีผู้ใช้ไฟฟ้า จำนวน 96,294 ราย มีปริมาณการใช้ไฟฟ้ารวม 66,179.98 ล้านกิโลวัตต์/ชั่วโมง

ตารางที่ 5 จำนวนผู้ใช้ไฟฟ้าและปริมาณการใช้ไฟฟ้าจำแนกตามประเภทผู้ใช้

การไฟฟ้า	จำนวนผู้ใช้ไฟฟ้า (ราย)	ปริมาณการใช้ไฟฟ้า (ล้านกิโลวัตต์/ชั่วโมง)			
		รวม	บ้านอยู่อาศัย	สถานธุรกิจอุตสาหกรรมและส่วนราชการ	อื่นๆ
อำเภอเมืองตราด	41,782.00	23,895.42	10,243.63	12,720.61	931.18
อำเภอคลองใหญ่	7,355.00	10,085.06	1,826.66	7,898.48	359.92
อำเภอเขาสมิง	21,822.00	13,561.19	4,740.42	8,410.32	410.45
อำเภอปอไร่	12,729.00	4,257.18	2,298.10	1,741.15	217.93
อำเภอแหลมงอบ	7,222.00	4,990.13	1,635.31	3,172.31	182.51
อำเภอเกาะกูด	1,308.00	2,437.45	555.04	1,816.31	66.10
อำเภอเกาะช้าง	4,076.00	6,953.55	1,320.55	5,510.74	122.26
<b>รวม</b>	<b>96,294.00</b>	<b>66,179.98</b>	<b>22,619.71</b>	<b>41,269.92</b>	<b>2,290.35</b>

ที่มา: การไฟฟ้าส่วนภูมิภาคจังหวัดตราด (ข้อมูล ณ เดือนสิงหาคม 2565)

ตารางที่ 6 สถิติจำนวนผู้ใช้ไฟฟ้าและปริมาณการใช้ไฟฟ้า

ปริมาณ	2560	2561	2562	2563	2564
จำนวนผู้ใช้ไฟฟ้า (ราย)	86,185.00	87,897.00	89,882.00	92,317.00	94,709.00
ปริมาณการใช้ไฟฟ้า (ล้านกิโลวัตต์/ชั่วโมง)	64,524.65	65,979.74	67,608.82	67,574.41	64,143.96
ปริมาณการใช้ไฟฟ้าที่จำหน่าย (กิโลวัตต์/ปี)	565,235,933.88	577,982,535.66	592,253,249.00	591,951,866.93	561,901,118.06

ที่มา: การไฟฟ้าส่วนภูมิภาคจังหวัดตราด

## 2) ประปา

การบริการด้านประปาของจังหวัดตราด มีหน่วยงานรับผิดชอบในการให้บริการ คือ การประปาส่วนภูมิภาค สาขาตราด ครอบคลุมพื้นที่ 4 อำเภอ ได้แก่ อำเภอเมืองตราด อำเภอแหลมงอบ อำเภอเขาสมิง และอำเภอบ่อไร่ และการประปาส่วนภูมิภาคสาขาลองใหญ่ ครอบคลุมพื้นที่ อำเภอคลองใหญ่ โดยสามารถจำแนกการผลิตและการใช้งาน ได้ดังนี้

ตารางที่ 7 จำนวนผู้ใช้น้ำการประปาส่วนภูมิภาค จำแนกตามประเภท

ประเภทผู้ใช้น้ำ	จำนวนผู้ใช้น้ำ (ราย)	คิดเป็นร้อยละ
<b>การประปาส่วนภูมิภาค สาขาตราด</b>		
ที่อยู่อาศัยและอื่นๆ	22,885	83.45
ราชการและธุรกิจขนาดเล็ก	3,907	14.25
รัฐวิสาหกิจ ธุรกิจขนาดใหญ่และอุตสาหกรรม	630	2.30
<b>การประปาส่วนภูมิภาค สาขาลองใหญ่</b>		
ที่อยู่อาศัยและอื่นๆ	3,242	79.11
ราชการและธุรกิจขนาดเล็ก	716	17.47
รัฐวิสาหกิจ ธุรกิจขนาดใหญ่และอุตสาหกรรม	140	3.42

ที่มา: การประปาส่วนภูมิภาค สาขาตราด

ตารางที่ 8 สถิติจำนวนผู้ใช้น้ำประปา/กำลังการผลิต

ปีงบประมาณ	2560	2561	2562	2563	2564	2565
<b>การประปาส่วนภูมิภาค สาขาตราด</b>						
จำนวนผู้ใช้น้ำ ทั้งหมด (ราย)	21,321	23,817	24,508	25,270	26,927	27,389
กำลังผลิตที่ออกแบบ (ลบ.ม./วัน)						
-สถานีผลิตน้ำปลายคลอง 1	14,640	14,640	14,640	14,640	14,640	14,640
-สถานีผลิตน้ำปลายคลอง 2	24,000	24,000	24,000	24,000	24,000	24,000
-โรงกรองน้ำบ่อไร่	1,920	1,920	1,920	1,920	1,920	1,920
-สถานีผลิต/จ่ายน้ำเขาสมิง	14,400	14,400	14,400	14,400	14,400	14,400
ปริมาณน้ำผลิต (ลบ.ม.)	6,526,402.00	6,933,330.00	8,154,785.00	8,162,559.00	7,912,149.00	6,524,494.00
ปริมาณน้ำผลิตจ่าย (ลบ.ม.)	6,061,561.10	6,248,222.90	7,036,616.49	7,486,900.97	7,444,907.00	6,100,465.00
ปริมาณน้ำจำหน่าย (ลบ.ม.)	4,883,628.00	5,044,371.00	5,645,514.00	5,975,726.00	6,103,770.00	4,982,285.00
พื้นที่ให้บริการ (ตร.กม.)	76.24	83.74	91.98	97.46	104.5	105.8
<b>การประปาส่วนภูมิภาค สาขาลองใหญ่</b>						
จำนวนผู้ใช้น้ำ ทั้งหมด (ราย)	3,665	3,714	3,819	3,946	4,027	4,093
กำลังผลิตที่ออกแบบ (ลบ.ม./วัน)						
-โรงกรองน้ำคลองสะพานหิน	4,800	4,800	4,800	4,800	4,800	4,800
-โรงกรองน้ำบางอิน	3,600	3,600	3,600	3,600	3,600	3,600
ปริมาณน้ำผลิต (ลบ.ม.)	1,006,011.12	1,021,101.16	1,045,111.00	1,212,308.00	1,206,736.00	1,647,556.00
ปริมาณน้ำผลิตจ่าย (ลบ.ม.)	955,056.85	965,629.95	983,211.26	1,122,516.00	1,131,955.00	1,344,453.00
ปริมาณน้ำจำหน่าย (ลบ.ม.)	711,234.00	726,979.00	736,146.00	792,249.00	814,807.00	676,953.00
พื้นที่ให้บริการ (ตร.กม.)	8.94	10.35	18.88	19.09	19.12	19.50

ที่มา: การประปาส่วนภูมิภาค สาขาตราด

### 3) โทรศัพท์

การบริการด้านโทรศัพท์ของจังหวัดตราด มีหน่วยงานรับผิดชอบในการให้บริการ คือ บริษัทโทรคมนาคมแห่งชาติ จำกัด (มหาชน) (NT) มีการติดตั้งโทรศัพท์ประจำที่สามารถให้บริการครอบคลุมร้อยละ 85 ของพื้นที่มีผู้ใช้บริการทั้งหมด 3,687 เลขหมาย และบริการ Broadband Internet ประเภทประจำที่ (Home Use) จำนวน 11,608 ราย

### 4) ไปรษณีย์

จังหวัดตราด มีที่ทำการไปรษณีย์ (ปณ.) ครอบคลุมทั้ง 7 อำเภอ ให้บริการทั้งภายในและต่างประเทศ ได้แก่ 1) ที่ทำการไปรษณีย์อำเภอเมืองตราด รหัสไปรษณีย์ 23000 2) ที่ทำการไปรษณีย์อำเภอเขาสมิง รหัสไปรษณีย์ 23150, 23130 3) ที่ทำการไปรษณีย์อำเภอคลองใหญ่ รหัสไปรษณีย์ 23110 4) ที่ทำการไปรษณีย์อำเภอบ่อไร่ รหัสไปรษณีย์ 23140 5) ที่ทำการไปรษณีย์อำเภอแหลมงอบ รหัสไปรษณีย์ 23120 6) ที่ทำการไปรษณีย์อำเภอเกาะช้าง รหัสไปรษณีย์ 23170 7) ที่ทำการไปรษณีย์อำเภอเกาะกูด รหัสไปรษณีย์ 23000, 23120

### 5) อินเทอร์เน็ต

ในปี พ.ศ.2564 จังหวัดตราด มีการใช้อินเทอร์เน็ต การใช้โทรศัพท์มือถือ ดังนี้ จำนวนประชากร อายุ 6 ปีขึ้นไป ทั้งหมด 276,500 คน มีใช้อินเทอร์เน็ต 230,600 คน คิดเป็นร้อยละ 83.37 มีการใช้โทรศัพท์มือถือ 259,000 คน คิดเป็นร้อยละ 93.64

ตารางที่ 9 การใช้อินเทอร์เน็ต/โทรศัพท์มือถือ

ปี	การใช้อินเทอร์เน็ต			ร้อยละ	การใช้โทรศัพท์มือถือ		ร้อยละ	การใช้คอมพิวเตอร์	
	รวม	ใช้	ไม่ใช้		ใช้	ไม่ใช้		ใช้	ไม่ใช้
2561	265,401	164,311	101,090	61.91				57,336	208,065
2562	269,100	185,900	83,000	69.08				55,700	213,400
2563	273,200	212,500	60,600	77.78	255,200	18,000	93.41	59,300	213,800
2564	276,000	230,600	46,000	83.37	259,000	17,600	93.64	-	-

ที่มา : สำนักงานสถิติแห่งชาติ

จากข้อมูลข้างต้น จะเห็นว่า ประชาชนจังหวัดตราด มีการใช้อินเทอร์เน็ตเพิ่มขึ้นอย่างต่อเนื่องทุกปี โดยเป็นการใช้อินเทอร์เน็ตผ่านทางโทรศัพท์มือถือ แทนการใช้งานผ่านเครื่องคอมพิวเตอร์ เนื่องจากคล่องตัว พกพาได้สะดวกกว่า

### 6) การคมนาคมและขนส่ง

จังหวัดตราด มีเส้นทางคมนาคมและขนส่งทั้งทางบก ทางน้ำ และทางอากาศ ได้แก่

**ทางบก** มีถนนเชื่อมโยงระหว่างตราดกับเครือข่ายภายในประเทศ จังหวัดอื่นๆ ส่วนใหญ่ใช้เส้นทางสายบางนา - บ้านบึง - แกลง - ตราด ระยะทาง 317 กิโลเมตร และเส้นทางสายจตุจักร - ท่าอากาศยานสุวรรณภูมิ - แกลง - ชลบุรี - ตราด ระยะทาง 327 กิโลเมตร

**ทางอากาศ** มีสนามบินเอกชน จำนวน 1 แห่ง (ของบริษัทบางกอกแอร์เวย์) เปิดให้บริการเมื่อวันที่ 18 เมษายน 2546 ตั้งอยู่ที่ตำบลท่าโสม อำเภอเขาสมิง จังหวัดตราด เปิดบริการวันละ 2 เที่ยวบิน จากตราด - กรุงเทพฯ โดยออกจากตราด เวลา 13.10 น. และ เวลา 18.30 น. และออกจากกรุงเทพฯ เวลา 11.40 น. และเวลา 16.55 น. โดยได้รับการอนุญาตให้เป็นสนามบินศุลกากรตามประกาศในราชกิจจานุเบกษา เมื่อวันที่ 13 มีนาคม 2556

**ทางน้ำ** มีท่าเทียบเรือเอนกประสงค์คลองใหญ่ ขนาด 500 ตันกรอส ตั้งอยู่ที่ตำบลคลองใหญ่ อำเภอคลองใหญ่ ซึ่งสามารถรองรับการขนส่งทางน้ำไปยังราชอาณาจักรกัมพูชา สาธารณรัฐสังคมนิยมเวียดนาม และภูมิภาคอินโดจีน รวมทั้งนานาชาติที่ได้มาตรฐานเป็นอย่างดี โดยได้ก่อสร้างแล้วเสร็จเมื่อปี พ.ศ. 2559 ซึ่งขณะนี้อยู่ระหว่างดำเนินการหาผู้บริหารจัดการท่าเรือดังกล่าว

ตารางที่ 10 บัญชีแสดงระยะควบคุมหมวดทางหลวง แขวงทางหลวงตราด (เส้นทางโครงข่ายสายหลัก)

หมวดทางหลวง	ทางหลวง ตอนควบคุม	ตอน	ระยะทางจริง (กม.)	ทางบำรุง		รวม (กม.)
				ลาดยาง (กม.)	คอนกรีต (กม.)	
วังกระแจะ กม.392+419 สาย 3 00030703	00030703	เขาสมิง-แม่น้ำตราด	18.459	38.289		38.289
	31480100	ตราด-แหลมงอบ	15.755	24.949		24.949
	31550100	ตราด-แหลมงอบ	24.415	25.630		25.630
	31560100	แหลมงอบ-แสนตู่	35.257	39.967		39.967
	35170100		0.395	0.395		0.395
			<b>94.281</b>	<b>129.239</b>		<b>129.239</b>
ด่านชุมพล กม.53+400 สาย 3157 31570102	31570102	บ่อไร่-แหลมค้อ	46.484	48.104		48.104
	31590100	เขาสมิง-นนทรีย์	26.690	29.420		29.420
	32710100	เนินสูง-ด่านชุมพล	24.815	24.815		24.815
	33880100	บ้านโปง-บ่อไร่	14.639	14.719		14.719
	34940100	ท่าประดู่-ฉางเกลือ	21.500	21.500		21.500
			<b>134.128</b>	<b>138.558</b>		<b>138.558</b>
ช้างทูน กม.25+650 สาย 3157 31570101	00030702	แม่น้ำเวฬุ-เขาสมิง	7.147	13.162	9.238	13.162
	31570101	แสนตู่-บ่อไร่	34.650	35.047		35.047
	31580100	แสนตู่-หนองบัว	31.887	33.064		33.064
	32990100	ช้างทูน-โชคดี	30.000	30.00		30.00
	34470102	คลองเวฬุ-นาวง	5.969	6.067		6.067
	35770100	ทางเข้าพนมพริก	1.828	1.828		1.828
			<b>111.481</b>	<b>119.168</b>	<b>9.238</b>	<b>128.406</b>
แหลมกลัด กท.439+416 สาย 3 00030704	00030704	แม่น้ำตราด-หาดเล็ก	86.928	167.435	6.164	173.599
			<b>86.928</b>	<b>167.435</b>	<b>6.164</b>	<b>173.599</b>
ขลุ้ง กม.374+380 สาย 3 00030701	00030701	บ้านพลิว-แม่น้ำเวฬุ	27.033	60.062		60.062
	32770100	ขลุ้ง-มะขาม	26.893	26.893		26.893
	34470101	หนองระหาน-คลองเวฬุ	7.569	7.569		7.569
	35160100	บ่อล่าง-มาบซุบเห็น	6.985	6.985		6.985
			<b>68.480</b>	<b>101.509</b>		<b>101.509</b>
<b>รวมระยะทางทั้งหมด</b>			<b>495.298</b>	<b>655.623</b>	<b>15.402</b>	<b>671.025</b>

ที่มา :แขวงทางหลวงตราด

### ภาพที่ 3 ระยะทางควบคุม



ที่มา : แอวงทางหลวงตราด

เส้นทางโครงข่ายสายรองที่เป็นเส้นทางเชื่อมโยงแหล่งท่องเที่ยว,โครงการพระราชดำริ,สถานที่สำคัญ

- 1) เส้นทางสายรองที่เชื่อมโยงแหล่งท่องเที่ยว เกาะช้าง จำนวน 1 สายทาง
  - 1.1 ) ตร.4006 แยกทางหลวงหมายเลข 3156 – บ้านอ่าวตาลคู่ อำเภอแหลมงอบ
- 2) เส้นทางสายรองที่เชื่อมโยงเข้าโครงการพระราชดำริเรือนจำชั่วคราวเขาระกำ, เขาระกำ (ศูนย์เรียนรู้เศรษฐกิจพอเพียง), โครงการทับทิมสยาม 01 จำนวน 3 สายทาง
  - 2.1 ) ตร.1016 แยกทางหลวงหมายเลข 3 – บ้านท่าโสม อำเภอเมือง, อำเภอเขาสมิง
  - 2.2 ) ตร.4029 แยกทางหลวงหมายเลข 3148 – อ่างเก็บน้ำเขาระกำ อำเภอเมือง
  - 2.3 ) ตร.4017 แยกทางหลวงหมายเลข 3157 – บ้านโครงการทับทิมสยาม 01 อำเภอบ่อไร่

- 3) เส้นทางสายรองที่เชื่อมโยงการค้าชายแดน จำนวน 1 สายทาง
  - 3.1 ) ตร.4026 แยกทางหลวงหมายเลข 3157 – เนินสี่ร้อย อำเภอโป่งไร่
- 4) เส้นทางสายรองเชื่อมโยงเข้าแหล่งท่องเที่ยว เกาะกูด, แหล่งท่องเที่ยวทางทะเล จำนวน 4 สายทาง
  - 4.1 ) ตร.6042 บ้านอ่าวสลัด – บ้านอ่าวใหญ่ อำเภอเกาะกูด
  - 4.2 ) ตร.4008 แยกทางหลวงหมายเลข 3155 – บ้านแหลมศอก อำเภอเมือง
  - 4.3 ) ตร.1036 แยกทางหลวงหมายเลข 3 – บ้านคลองม่วง อำเภอเมือง
  - 4.4 ) ตร.1043 แยกทางหลวงหมายเลข 3 – บ้านตาทนิก อำเภอคลองใหญ่
- 5) เส้นทางสู่ท่าเทียบเรือ , สนามบินพาณิชย์ จำนวน 2 สายทาง
  - 5.1 ) ตร.1011 แยกทางหลวงหมายเลข 3 – ท่าเทียบเรือคลองใหญ่ อำเภอคลองใหญ่
  - 5.2 ) ตร.4037 แยกทางหลวงหมายเลข 3156 – บ้านสลัก อำเภอเขาสมิง
- 6) เส้นทางสายรองเชื่อมโยงเข้าแหล่งท่องเที่ยวอ่างเก็บน้ำ จำนวน 2 สายทาง
  - 6.1 ) ตร.6028 รอบอ่างเก็บน้ำเขาระกำ อำเภอเมือง
  - 6.2 ) ตร.4033 แยกทางหลวงหมายเลข 3157 – อ่างเก็บน้ำห้วยแร้ง อำเภอโป่งไร่
- 7) เส้นทางเชื่อมโยงเข้าสู่สถานที่ราชการ,เส้นทางลัด (Shortcut), เส้นทางเลี่ยง (By Pass) จำนวน 2 สายทาง
  - 7.1 ) ตร.4015 แยกทางหลวงหมายเลข 3148 – บ้านล่าง อำเภอเมือง
  - 7.2 ) ตร.003 สะพานข้ามคลองบางพระ อำเภอเมือง

ตารางที่ 11 โครงข่ายสายทางกรมทางหลวงชนบท

ลำดับ	รหัสสายทาง	ชื่อสายทาง	ระยะทาง (กม.)
1	ตร.4001	แยก ทล. 3271 (กม.ที่ 15+000) - บ้านเนินเปราะ	11.966
2	ตร.1002	แยก ทล. 3 (กม.ที่ 404+280) - บ้านเขาน้อย	17.603
3	ตร.1003	แยก ทล. 3 (กม.ที่ 407+600) - บ้านจันทิ	6.155
4	ตร.1004	แยก ทล. 3 (กม.ที่ 416+025) - บ้านชำราก	13.577
5	ตร.4005	แยก ทล. 3159 (กม.ที่ 6+800) - บ้านแก่งไพร	6.014
6	ตร.4006	แยก ทล. 3156 (กม.ที่ 10+100) - บ้านอ่าวตาลคู่	9.177
7	ตร.4007	แยก ทล. 3157 (กม.ที่ 18+400) - บ้านคลองโสนบน	18.850
8	ตร.4008	แยก ทล. 3155 (กม.ที่ 16+800) - บ้านแหลมศอก	6.756
9	ตร.1009	แยก ทล. 3 (กม.ที่ 397+100) - บ้านท่าประตู	7.660
10	ตร.4010	แยก ทล. 3157 (กม.ที่ 3+000) - บ้านตามาง	6.656
11	ตร.4012	แยกทล. 3157 (กม.ที่ 26+000) - บ้านตากแว้งล่าง	9.583
12	ตร.4013	แยก ทล. 3159 (กม.ที่ 14+150) -บ้านตากาด	10.254
13	ตร.4014	แยก ทล. 3157 (กม.ที่ 74+980) - บ้านทุ่งไก่อัด	8.540
14	ตร.4015	แยก ทล. 3148 (กม.ที่ 3+800) -บ้านล่าง	1.946
15	ตร.1016	แยก ทล. 3 (กม.ที่ 391+000) - บ้านท่าโสม	20.756
16	ตร.4017	แยก ทล. 3157 (กม.ที่ 51+600) -บ้านโครงการทับทิมสยาม 01	18.155
17	ตร.4018	แยก ทล. 3157(กม.ที่ 47+950) - บ้านหัวตาปิ่น	11.936
18	ตร.4019	แยกทล. 3157 (กม.ที่ 12+500) - บ้านศรีบัวทอง	6.313
19	ตร.4020	แยก ทล. 3159 (กม.ที่ 2+300) -บ้านตรอกมะนาว	10.104
20	ตร.4022	แยก ทล. 3159 (กม.ที่ 5+800) - บ้านตรอกกระสังข์	14.701
21	ตร.4023	แยกทล. 3271 (กม.ที่ 12+300) - บ้านเสม็ดแดง	17.400
22	ตร.4024	แยก ทล. 3148 (กม.ที่ 9+400) - บ้านหนองปรือ	20.485
23	ตร.4026	แยก ทล. 3157 (กม.ที่ 40+050) - เนินสี่ร้อย	19.718

ลำดับ	รหัสสายทาง	ชื่อสายทาง	ระยะทาง (กม.)
24	ตร.1027	แยก ทล. 3 (กม.ที่ 430+520) - แหลมกลัด	8.970
25	ตร.6028	รอบอ่างเก็บน้ำเขาระกะ	10.420
26	ตร.4029	แยก ทล. 3148 (กม.ที่ 5+650) - อ่างเก็บน้ำเขาระกะ	13.869
27	ตร.1030	แยก ทล. 3 (กม.ที่ 400+900) - บ้านสระตาปลุก	3.000
28	ตร.1031	แยก ทล. 3 (กม.ที่ 419+525) - บ้านท่าเลื้อน	3.300
29	ตร.6032	บ้านท่าเรือจ้าง - บ้านเนินตาแมว	4.900
30	ตร.4033	แยก ทล. 3271 (กม.ที่ 18+500) - อ่างเก็บน้ำห้วยแรง	4.308
31	ตร.6034	บ้านปะอา - บ้านคลองลือ	12.845
32	ตร.1035	แยก ทล. 3 (กม.ที่ 415+400) - บ้านท่าเลื้อน	2.290
33	ตร.1036	แยก ทล. 3 (กม.ที่ 441+900) - คลองม่วง	0.882
34	ตร.4037	แยก ทล. 3156 (กม.ที่ 22+850) - บ้านสลัก	2.000
35	ตร.4039	แยก ทล. 3494 (กม.ที่ 14+850) - บ้านซ้อ	12.810
36	ตร.6042	บ้านอ่าวสลัด - บ้านอ่าวใหญ่	23.272
37	ตร.1043	แยก ทล.3 (กม.ที่ 452 - 700) - บ้านตาดหนัก	19.325
38	ตร.5044	แยก ทช. ตร.4019 - บ้านน้ำเพชร	5.000
39	ตร.1011	แยก ทล. 3 (กม.ที่ 472+400) - ท่าเรือคลองใหญ่	0.309
			<b>401.805</b>

ที่มา : แยกทางหลวงชนบทตราด

### ตารางที่ 12 โครงข่ายทางหลวงชนบทตราดในอำเภอต่างๆ

อำเภอ	ระยะทาง			รวม (กม.)
	ถนนคอนกรีต (กม.)	ถนนลาดยาง (กม.)	ถนนลูกรัง (กม.)	
เมืองตราด		157.434		157.434
เขาสมิง		87.585		87.585
บ่อไร่		96.148	0.100	96.248
แหลมงอบ	1.725	15.452		17.177
คลองใหญ่	0.309	19.325		19.634
เกาะกูด	23.727			23.727
<b>รวมระยะทางทั้งหมด</b>				<b>401.805</b>

ที่มา : แยกทางหลวงชนบทตราด



### 3.1.2 ข้อมูลเชิงเปรียบเทียบ

#### 3.1.2.1 ด้านเศรษฐกิจ

##### 1) ภาพรวมเศรษฐกิจ

ผลิตภัณฑ์มวลรวมจังหวัดตราด ปี 2563 ณ ราคาประจำปี มีมูลค่า 45,349 ล้านบาท เพิ่มขึ้นจาก 43,765 ล้านบาท ในปี พ.ศ. 2562 เท่ากับ 1,584 ล้านบาท ขยายตัวร้อยละ 1.7 ชะลอตัวลดลงจากการขยายตัวร้อยละ 3.5 ในปี 2562 ปัจจัยสำคัญมาจากการผลิตภาคนอกเกษตรที่ชะลอตัวลดลง โดยเฉพาะการผลิตภาคอุตสาหกรรม หดตัวร้อยละ 1.9 ขณะที่ภาคบริการชะลอตัวลงอย่างต่อเนื่อง สาเหตุสำคัญมาจากสาขาที่พักแรม และบริการด้านอาหาร หดตัวร้อยละ 25.4 สาขากิจกรรมการบริหารและการบริการสนับสนุน หดตัวร้อยละ 64.2 สาขาศิลปะความบันเทิงและนันทนาการ หดตัวร้อยละ 27.9

ผลิตภัณฑ์จังหวัดต่อหัว (GPP Per capita) ของจังหวัดตราดในปี 2563 เท่ากับ 166,451 บาทต่อปี เพิ่มขึ้นจาก 162,275 บาทต่อปี หรือเพิ่มขึ้นร้อยละ 2.6 เมื่อเทียบกับปี 2562

##### 2) โครงสร้างทางเศรษฐกิจ

โครงสร้างทางเศรษฐกิจของจังหวัดตราด ในปี 2563 สามารถจำแนกได้เป็น 2 ประเภท ได้แก่ แยกตามภาคการผลิตและแยกตามรายสาขาการผลิต ดังนี้

##### (2.1) ภาคการผลิต

- การผลิตภาคเกษตร มีสัดส่วนร้อยละ 47.0 มูลค่าการผลิต ณ ราคาประจำปี เท่ากับ 21,311 ล้านบาท เพิ่มขึ้นจาก 18,901 ล้านบาท ในปี 2562 เท่ากับ 2,410 ล้านบาท พืชเศรษฐกิจหลัก ได้แก่ พุรีเรียน เงาะ มังคุด ลองกอง ยางพารา สับปะรดตราดสีทอง สับปะรดโรงงาน และผลไม้อื่นๆ รวมทั้งสัตว์น้ำขึ้นท่าและกุ้งขาว อัตราการขยายตัวของการผลิตภาคเกษตร เพิ่มขึ้นร้อยละ 6.4 เมื่อเทียบกับปี 2562

- การผลิตภาคนอกเกษตร มีสัดส่วนร้อยละ 53.0 มูลค่าการผลิต ณ ราคาประจำปี เท่ากับ 24,038 ล้านบาท ลดลงจาก 24,864 ล้านบาท ในปี 2562 เท่ากับ 826 ล้านบาท อัตราการขยายตัวของภาคนอกเกษตร ลดลงร้อยละ 1.9 เมื่อเทียบกับปี 2562

##### (2.2) สาขาการผลิต

สาขาการผลิตที่มีบทบาทสำคัญต่อเศรษฐกิจของจังหวัดมากที่สุด คือ สาขาสาขาเกษตรกรรม การป่าไม้และการประมง คิดเป็นร้อยละ 46.99 รองลงมา คือ สาขาการขนส่งและการขายปลีก การซ่อมยานยนต์ และจักรยานยนต์ คิดเป็นร้อยละ 14.62 และสาขาอุตสาหกรรม คิดเป็นร้อยละ 6.29 ตามลำดับ

ตารางที่ 13 ผลิตภัณฑ์มวลรวมจังหวัด ณ ราคาประจำปีจำแนกตามสาขาการผลิต จังหวัดตราด พ.ศ. 2558 – 2563

Gross Provincial Product at Current Market Prices by Industrial Origin, Trat Province : 2015 – 2020

สาขาการผลิต	2558	2559	2560	2561	2562	2563
	(2015)	(2016)	(2017)	(2018)	(2019)	(2020)
ภาคเกษตร	16,918	15,799	21,234	17,193	18,901	21,311
สาขาเกษตรกรรม การป่าไม้และการประมง	16,918	15,799	21,234	17,193	18,901	21,311
ภาคนอกเกษตร	19,952	21,141	23,934	23,760	24,864	24,038
ภาคอุตสาหกรรม	2,392	2,583	3,420	3,475	3,955	3,866
สาขาการทำเหมืองแร่และเหมืองหิน	69	133	142	171	205	196
สาขาอุตสาหกรรม	1,667	1,755	2,542	2,626	3,037	2,853
สาขาไฟฟ้า ก๊าซ ไอน้ำ และระบบปรับอากาศ	549	573	594	537	573	594
สาขาการจัดการน้ำ การจัดการและ การบำบัดน้ำเสียของเสียและสิ่งปฏิกูล	107	123	142	140	140	224

สาขาการผลิต	2558	2559	2560	2561	2562	2563
	(2015)	(2016)	(2017)	(2018)	(2019)	(2020)
<b>ภาคบริการ</b>	17,560	18,557	20,513	20,286	20,909	20,172
สาขาก่อสร้าง	1,317	1,457	1,355	1,394	1,374	1,501
สาขาการขายส่งและการขายปลีก การซ่อมยานยนต์และจักรยานยนต์	4,930	5,108	6,426	5,494	6,027	6,630
สาขาการขนส่งและสถานที่เก็บสินค้า	2,748	2,766	2,746	2,701	2,389	2,507
สาขาที่พักแรมและบริการด้านอาหาร	2,017	2,237	2,493	2,826	3,149	1,758
สาขาข้อมูลข่าวสารและการสื่อสาร	223	203	238	259	342	306
สาขากิจกรรมทางการเงินและการประกันภัย	1,439	1,594	1,648	1,735	1,798	1,787
สาขากิจกรรมอสังหาริมทรัพย์	879	1,029	1,212	1,245	1,098	1,210
สาขากิจกรรมทางวิชาชีพ วิทยาศาสตร์และเทคโนโลยี	21	24	25	27	26	26
สาขากิจกรรมการบริหารและการบริการ สนับสนุน (การให้เช่า การจ้างงาน การจัดนำท่องเที่ยว บริการรักษาความปลอดภัยและการสืบสวนบริการสำหรับอาคารฯ)	251	257	302	348	375	134
สาขาบริหารราชการแผ่นดินการป้องกันประเทศ และการประกันสังคมภาคบังคับ	1,082	1,123	1,180	1,261	1,317	1,344
สาขาการศึกษา	1,386	1,412	1,444	1,381	1,355	1,359
สาขากิจกรรมด้านสุขภาพและงานสังคมสงเคราะห์	1,021	1,083	1,171	1,292	1,324	1,334
สาขาศิลปะวัฒนธรรมบันเทิงและนันทนาการ	46	57	69	90	133	96
สาขาบริการอื่นๆ	198	205	202	235	202	178
<b>ผลิตภัณฑ์มวลรวมจังหวัด</b>	<b>36,870</b>	<b>36,939</b>	<b>45,168</b>	<b>40,953</b>	<b>43,765</b>	<b>45,349</b>
<b>ผลิตภัณฑ์มวลรวมจังหวัดต่อคน (บาท)</b>	<b>142,150</b>	<b>141,065</b>	<b>170,855</b>	<b>153,444</b>	<b>162,275</b>	<b>166,451</b>
<b>ประชากร (1,000 คน)</b>	<b>259</b>	<b>262</b>	<b>264</b>	<b>267</b>	<b>270</b>	<b>272</b>

ที่มา: สำนักงานสภาพัฒนาการเศรษฐกิจและสังคมแห่งชาติ

**ตารางที่ 14 อัตราการขยายตัวและโครงสร้างรายได้จากการผลิต รายสาขา**

สาขาการผลิต	อัตราการขยายตัวที่แท้จริง		โครงสร้าง ณ ราคา ประจำปี	
	2562	2563	2562	2563
<b>ภาคเกษตร</b>	<b>4.7</b>	<b>6.4</b>	<b>43.2</b>	<b>47.0</b>
สาขาเกษตรกรรม การป่าไม้และการประมง	4.7	6.4	43.2	47.0
<b>ภาคนอกเกษตร</b>	<b>2.7</b>	<b>-1.9</b>	<b>56.8</b>	<b>53.0</b>
ภาคอุตสาหกรรม	13.5	-4.8	9.0	8.5
สาขาการทำเหมืองแร่และเหมืองหิน	14.4	-10.9	0.5	0.4
สาขาอุตสาหกรรม	15.7	-8.4	6.9	6.3
สาขาไฟฟ้า ก๊าซ ไอน้ำ และระบบปรับอากาศ	5.8	-1.6	1.3	1.3
สาขาการจัดหน้า การจัดการ และการบำบัดน้ำเสียของเสียและสิ่งปฏิกูล	1.5	69.0	0.3	0.5
ภาคบริการ	0.9	-1.4	47.8	44.5
สาขาก่อสร้าง	-2.0	9.7	3.1	3.3
สาขาการขายส่งและการขายปลีก การซ่อมยานยนต์และจักรยานยนต์	6.3	8.6	13.8	14.6

สาขาการผลิต	อัตราขยายตัวที่แท้จริง		โครงสร้าง ณ ราคา ประจำปี	
	2562	2563	2562	2563
สาขาการขนส่งและสถานที่เก็บสินค้า	-13.8	3.2	5.5	5.5
สาขาที่พักแรมและบริการด้านอาหาร	8.7	-25.4	7.2	3.9
สาขาข้อมูลข่าวสารและการสื่อสาร	33.3	-9.8	0.8	0.7
สาขากิจกรรมทางการเงินและการประกันภัย	2.5	1.8	4.1	3.9
สาขากิจกรรมอสังหาริมทรัพย์	-12.3	9.1	2.5	2.7
สาขากิจกรรมทางวิชาชีพวิทยาศาสตร์และเทคโนโลยี	-2.9	1.9	0.1	0.1
สาขากิจกรรมการบริหารและการบริการสนับสนุน (การให้เช่า การจ้างงาน การจัดหาท่องเที่ยว บริการรักษาความปลอดภัยและการสืบสวนบริการสำหรับอาคารฯ)	6.9	-64.2	0.9	0.3
สาขาบริหารราชการแผ่นดินการป้องกันประเทศ และการประกันสังคมภาคบังคับ	2.1	0.2	3.0	3.0
สาขาการศึกษา	-3.9	-1.3	3.1	3.0
สาขากิจกรรมด้านสุขภาพและงานสังคมสงเคราะห์	0.6	-0.8	3.0	2.9
สาขาศิลปะความบันเทิงและนันทนาการ	48.6	-27.9	0.3	0.2
สาขาบริการอื่นๆ	-15.5	-11.7	0.5	0.4
Gross provincial product (CVMs)	3.5	1.7	100	100

ที่มา: สำนักงานสภาพัฒนาการเศรษฐกิจและสังคมแห่งชาติ

### 3) การผลิตที่สำคัญ

#### (3.1) การเกษตร

(3.1.1) **ครัวเรือนเกษตรกร** จังหวัดตราดมีจำนวนครัวเรือนเกษตรกรทั้งหมด 22,812 ครัวเรือน คิดเป็น ร้อยละ 20.76 ของจำนวนครัวเรือนทั้งหมด โดยอำเภอที่มีร้อยละของจำนวนครัวเรือนเกษตรกรต่อครัวเรือนทั้งหมดสูงสุด คือ อำเภอเขาสมิง ร้อยละ 33.33 รองลงมาคือ อำเภอแหลมงอบ ร้อยละ 30.08 อำเภอบ่อไร่ ร้อยละ 20.56 อำเภอเมืองตราด ร้อยละ 18.84 อำเภอเกาะกูด ร้อยละ 15.43 อำเภอเกาะช้าง ร้อยละ 11.94 และอำเภอคลองใหญ่ ร้อยละ 5.39 ตามลำดับ

ตารางที่ 15 จำนวนครัวเรือนเกษตรกรของจังหวัดตราด

อำเภอ	2562			2563			2564		
	จำนวนครัวเรือน <sup>1</sup>	จำนวนครัวเรือนเกษตรกร <sup>2</sup>	ร้อยละ	จำนวนครัวเรือน <sup>1</sup>	จำนวนครัวเรือนเกษตรกร <sup>2</sup>	ร้อยละ	จำนวนครัวเรือน <sup>1</sup>	จำนวนครัวเรือนเกษตรกร <sup>2</sup>	ร้อยละ
1. เมืองตราด	34,363	7,169	20.86	44,879	7,449	16.59	45,669	8,603	18.84
2. เขาสมิง	17,360	6,076	35.00	20,614	5,945	28.83	20,942	6,981	33.33
3. แหลมงอบ	5,709	2,043	35.79	7,835	1,783	22.75	7,915	2,381	30.08
4. คลองใหญ่	5,331	529	9.92	9,809	463	4.72	9,904	534	5.39
5. บ่อไร่	7,516	2,857	38.01	17,135	2,313	13.49	17,299	3,556	20.56
6. เกาะกูด	1,957	278	14.21	2,020	268	13.26	2,080	321	15.43
7. เกาะช้าง	5,856	689	11.77	5,978	601	10.05	6,081	726	11.94
รวม	109,890	19,641	25.15	108,270	18,822	17.38	109,890	22,812	20.76

ที่มา: 1. ที่ทำการปกครองจังหวัดตราด 2. สำนักงานเกษตรจังหวัดตราด  
ข้อมูล ณ วันที่ 31 ธันวาคม 2564  
หมายเหตุ เป็นผู้มีงานทำที่อยู่ในภาคเกษตร 76,722 คน

(3.1.2) การใช้ที่ดินเพื่อการเกษตร ในปี 2564 พื้นที่การเกษตรของจังหวัดตราด มีจำนวน 659,911 ไร่ โดยอำเภอที่มีการใช้ที่ดินเพื่อการเกษตรสูงสุด คือ อำเภอเมืองตราด ประมาณ 228,883 ไร่ อำเภอเขาสมิง ประมาณ 223,308 ไร่ อำเภอบ่อไร่ ประมาณ 115,584 ไร่ อำเภอแหลมงอบ ประมาณ 54,202 ไร่ อำเภอเกาะกูด ประมาณ 17,787 ไร่ อำเภอเกาะช้าง ประมาณ 13,208 ไร่ และอำเภอคลองใหญ่ ประมาณ 6,939 ไร่ ตามลำดับ

ตารางที่ 16 การใช้ที่ดินเพื่อการเกษตรแยกตามรายอำเภอ จังหวัดตราด ปี 2564

อำเภอ	พื้นที่ทำการเกษตร (ไร่)				รวมพื้นที่ทำการเกษตร จำนวน (ไร่)
	ที่นา <sup>1</sup>	ไม้ผล/ไม้ยืนต้น <sup>1</sup>	พืชไร่/พืชผัก/ไม้ดอก <sup>1</sup>	เกษตรอื่น ๆ (เลี้ยงสัตว์ ประมงเพาะเลี้ยง) <sup>2-3</sup>	
	จำนวน (ไร่)	จำนวน (ไร่)	จำนวน (ไร่)	จำนวน (ไร่)	
เมืองตราด	13,143	176,956	27,718	11,066	228,883
เขาสมิง	273	210,159	6,254	6,622	223,308
แหลมงอบ	323	46,116	5,123	2,640	54,202
คลองใหญ่	47	5,718	0	1,174	6,939
บ่อไร่	328	105,760	5,805	3,691	115,584
เกาะกูด	0	17,737	0	50	17,787
เกาะช้าง	0	13,061	0	147	13,208
<b>รวม</b>	<b>14,114</b>	<b>575,507</b>	<b>44,900</b>	<b>25,390</b>	<b>659,911</b>

ที่มา : 1. สำนักงานเกษตรจังหวัดตราด 2. สำนักงานปศุสัตว์จังหวัดตราด 3. สำนักงานประมงจังหวัดตราด

### (3.1.3) สินค้าเกษตรที่สำคัญของจังหวัด

- **ด้านพืช** พืชเศรษฐกิจที่สำคัญของจังหวัดตราด ได้แก่ ทุเรียน มังคุด เงาะ ลองกอง สับปะรดตราดสีทอง สับปะรดโรงงาน ยางพารา ปาล์มน้ำมัน และข้าวโดยพืชที่มีพื้นที่ปลูกมากที่สุด ได้แก่ ยางพารา 316,473 ไร่ พืชที่ให้ผลผลิตสูงสุด ได้แก่ ปาล์มน้ำมัน 167,729 ตัน พืชที่ให้ผลผลิตเฉลี่ยสูงสุด (กก./ไร่) ได้แก่ สับปะรดตราดสีทอง 3,231กก./ไร่ พืชที่มีราคาสูงสุด (บาท/กก.) ได้แก่ ทุเรียน 110.49 บาท/กก. และพืชที่มีมูลค่าผลผลิตสูงสุด ได้แก่ ทุเรียน 6,280.69 ล้านบาท

ตารางที่ 17 มูลค่าสินค้าเกษตรที่สำคัญด้านพืช

ปี	ชนิดพืช	จำนวน เกษตรกร (ครัวเรือน)	เนื้อที่ เพาะปลูก (ไร่)	เนื้อที่ เก็บเกี่ยว (ไร่)	ผลผลิตที่เก็บ เกี่ยวได้ (กิโลกรัม)	ผลผลิต เฉลี่ย/เนื้อที่ เก็บเกี่ยว (กิโลกรัม)	ราคา เกษตรกร ขายได้เฉลี่ย (บาท/ กิโลกรัม)	มูลค่าผลผลิต ตามราคา เกษตรกรขายได้ (ล้านบาท)
2561	ทุเรียน	4,307	36,893	24,187	38,951,000	1,610	69.79	2,718.39
	เงาะ	5,788	51,904	49,021	76,181,000	1,554	24.80	1,233.87
	มังคุด	6,132	38,863	36,675	14,583,000	398	84.61	1,889.29
	ลองกอง	2,929	8,987	8,418	2,971,000	353	34.14	101.43
	สับปะรดตราดสีทอง	944	16,133	12,984	40,407,000	3,112	9.91	400.43
	สับปะรดโรงงาน	390	4,919	4,853	18,621,000	3,837	3.21	59.77
	ยางพารา	14,877	338,597	301,344	62,179,000	206	27.33	1,699.35
	ปาล์มน้ำมัน	1,815	63,107	61,336	160,399,000	2,615	3.34	535.73
	ข้าวนาปี	791	15,348	15,302	6,837,000	447	9.50	65.29

ปี	ชนิดพืช	จำนวน เกษตรกร (ครัวเรือน)	เนื้อที่ เพาะปลูก (ไร่)	เนื้อที่ เก็บเกี่ยว (ไร่)	ผลผลิตที่เก็บ เกี่ยวได้ (กิโลกรัม)	ผลผลิตเฉลี่ย/ เนื้อที่เก็บ เกี่ยว (กิโลกรัม)	ราคา ที่ เกษตรกร ขายได้เฉลี่ย (บาท/ กิโลกรัม)	มูลค่าผลผลิต ตามราคา ที่ เกษตรกรขายได้ (ล้านบาท)
2562	ทุเรียน	4,722	40,439	26,133	48,158,000	1,846	95	4,575.01
	เงาะ	5,903	52,590	49,331	86,886,000	1,762	27	2,345.92
	มังคุด	6,012	38,923	37,233	34,627,000	929	55	1,904.48
	ลองกอง	2,744	8,297	8,281	3,843,000	464	30	115.29
	สับปะรดตราด สีทอง	959	16,003	15,131	54,418,000	3,596	10.04	546.36
	สับปะรด โรงงาน	371	6,229	6,098	20,739,000	3,605	3.21	66.57
	ยางพารา	14,367	337,707	295,064	60,488,000	204	23.12	1,398.48
	ปาล์ม น้ำมัน	2,465	63,821	61,663	172,293,000	2,819	2.95	508.26
	ข้าวนาปี	847	14,415	14,135	6,176	497	9.50	60.43
2563	ทุเรียน	7,037	45,239	27,683	55,176,000	1,993	100.84	5,564.04
	เงาะ	5,086	53,526	50,472	104,248,000	2,065	42.51	1,780.32
	มังคุด	5,463	39,547	37,618	41,880,000	1,113	15.08	1,572.20
	ลองกอง	1,815	7,530	7,511	4,056,000	540	28.66	116.23
	สับปะรดตราด สีทอง	826	16,560	15,807	53,446,000	3,528	10.43	557.44
	สับปะรด โรงงาน	321	5,698	5,453	18,263,000	3,307	9.39	170.94
	ยางพารา	14,367	329,964	287,028	59,128,000	206	39.12	2,313.09
	ปาล์มน้ำมัน	2,406	64,808	62,655	172,263,000	2,710	4.00	689.39
	ข้าวนาปี	946	14,142	14,031	6,735,000	443	8.20	55.23
2564	ทุเรียน	7,037	59,199	32,053	56,844,000	1,773	110.49	6,280.69
	เงาะ	5,086	52,791	48,766	93,179,000	1,911	23.21	2,162.68
	มังคุด	5,463	39,696	37,561	22,377,000	596	85.48	1,912.79
	ลองกอง	1,815	6,771	6,751	3,405,000	504	35.86	122.10
	สับปะรดตราด สีทอง	829	17,923	17,206	55,591,000	3,231	8.49	471.97
	สับปะรด โรงงาน	312	5,738	4,244	13,426,000	3,164	6.15	82.57
	ยางพารา	14,367	316,473	274,775	54,694,000	221	25.20	1,378.29
	ปาล์มน้ำมัน	2,406	64,156	62,263	167,729,000	2,694	6.34	1,063.40
	ข้าวนาปี ปี2564/65	784	14,114	13,889	6,176,000	445	6.40	39.53

ที่มา : สำนักงานเกษตรจังหวัดตราด  
ข้อมูล ณ วันที่ 31 ธันวาคม 2564

- **ด้านปศุสัตว์** สินค้าเกษตรที่สำคัญด้านปศุสัตว์ของจังหวัดตราด ได้แก่ ไข่เนื้อ ไข่พื้นเมือง ไข่ไข่ สุก และไข่ไข่ โดยไข่เนื้อมามีปริมาณการผลิตสูงสุด และสุกรมีมูลค่าผลผลิตสูงสุด

ตารางที่ 18 มูลค่าสินค้าเกษตรที่สำคัญด้านปศุสัตว์

ปีการผลิต	ชนิดสัตว์	เกษตรกร (ราย)	ปริมาณการผลิต	ราคา(บาท)/ ข้อมูลผลผลิต (กก., ฟอง)	มูลค่าผลผลิต (บาท)
2561	ไข่เนื้อ	18	496,573	55 บาท/2.0 กก.	54,623,030
	ไข่พื้นเมือง	4,109	107,602	85 บาท/1.7 กก.	15,548,489
	ไข่ไข่	223	67,193	2.30 บาท/285 ฟอง	44,045,011
	สุกร	108	82,309	56 บาท/95 กก.	437,883,880
	ไข่ไข่	299	10,900	4.00 บาท/250 ฟอง	10,900,000
2562	ไข่เนื้อ	17	1,046,250	30 บาท/2.0 กก.	62,775,000
	ไข่พื้นเมือง	4,053	114,040	90 บาท/1.7 กก.	17,448,120
	ไข่ไข่	219	126,395	2.7 บาท/300 ฟอง	102,379,950
	สุกร	79	150,603	71 บาท/95 กก.	1,015,817,235
	ไข่ไข่	88	8,031	4.00 บาท/280 ฟอง	8,994,720
2563	ไข่เนื้อ	15	529,120	37.50 บาท/2.0 กก.	39,684,000
	ไข่พื้นเมือง	4,002	115,855	95 บาท/1.7 กก.	18,710,582.50
	ไข่ไข่	242	59,111	2.7 บาท/285 ฟอง	45,485,914.50
	สุกร	74	74,908	72 บาท/95 กก.	654,695,920
	ไข่ไข่	88	10,002	5.00 บาท/280 ฟอง	14,002,800
2564	ไข่เนื้อ	12	425,220	37.50 บาท/2.0 กก.	31,891,500
	ไข่พื้นเมือง	94	115,306	100 บาท/1.7 กก.	19,602,020
	ไข่ไข่	102	41,304	2.8 บาท/280 ฟอง	32,382,336
	สุกร	62	77,333	77 บาท/95 กก.	565,690,895
	ไข่ไข่	56	11,082	4.00 บาท/280 ฟอง	12,411,840

ที่มา : สำนักงานปศุสัตว์จังหวัดตราด  
ข้อมูล ณ วันที่ 31 ธันวาคม 2564

- **ด้านประมง** สินค้าเกษตรที่สำคัญด้านประมงของจังหวัดตราด ได้แก่ กุ้งขาว หอยนางรม หอยแมลงภู่ กุ้งกุลาดำ โดยกุ้งขาวมีปริมาณการผลิตและมูลค่าผลผลิตสูงสุด

ตารางที่ 19 มูลค่าสินค้าเกษตรที่สำคัญด้านประมง

ปี	ชนิดสัตว์	จำนวน เกษตรกร (ราย)	พื้นที่การเลี้ยง		ผลผลิต (กิโลกรัม)	ราคาเฉลี่ย (บาท/กก.)	มูลค่าผลผลิต (บาท)
			จำนวนพื้นที่ (ไร่)	จำนวนบ่อ (บ่อ/แปลง)			
2561	กุ้งกุลาดำ	-	-	-	-	-	-
	กุ้งขาว	432	6,919.187	1,587	18,823,781	167	3,134,228,219
	หอยนางรม	325	975	1,450	1,500,000	15	15,000,000
	หอยแมลงภู่	24	120	58	600,000	120	7,200,000
2562	กุ้งกุลาดำ	-	-	-	-	-	-
	กุ้งขาว	640	5,500	2,700	14,285,332	200	2,857,066,400
	หอยนางรม	254	630	-	3,840,000	15	5,760,000
	หอยแมลงภู่	120	430	-	2,160,000	18	3,888,000

ปี	ชนิดสัตว์	จำนวนเกษตรกร (ราย)	พื้นที่การเลี้ยง		ผลผลิต (กิโลกรัม)	ราคาเฉลี่ย (บาท/กก.)	มูลค่าผลผลิต (บาท)
			จำนวนพื้นที่ (ไร่)	จำนวนบ่อ (บ่อ/แปลง)			
2563	กุ้งกุลาดำ	-	-	-	-	-	-
	กุ้งขาว	493	11,420	2,432	12,392,235.45	150-190	2,106,680,027
	หอยนางรม	119	994.3025	172	4,226,000	15	63,390,000
	หอยแมลงภู่	98	994.175	134	1,765,000	20	35,300,000
2564	กุ้งกุลาดำ	5	27.95	9	34,350	200	6,870,000
	กุ้งขาว	452	10,970.86	2,307	13,572,070	130	1,764,369,100
	หอยนางรม	163	1,176	2,500 แปลง	4,391,200	10	43,912,000
	หอยแมลงภู่	304	1,261	1,250 แปลง	2,400,700	14	33,609,800

ที่มา : สำนักงานประมงจังหวัดตราด  
ข้อมูล ณ วันที่ 31 ธันวาคม 2564

### (3.1.4) ข้อมูลสินค้าเกษตรที่ได้รับรองสิ่งบ่งชี้ทางภูมิศาสตร์ (GI)

สินค้าเกษตรที่ได้รับรองสิ่งบ่งชี้ทางภูมิศาสตร์ (GI) ได้แก่ สับปะรดตราดสีทอง และทุเรียนชะนีเกาะช้าง

### (3.1.5) ข้อมูลมาตรฐานสินค้าเกษตร

ตารางที่ 20 ข้อมูลมาตรฐานสินค้าเกษตร

มาตรฐาน/ชนิดสินค้า	หน่วยนับ	จำนวนปริมาณผลผลิต
<b>GAP</b>		
พีช	แปลง	12,081
ประมง	แปลง	440
ปศุสัตว์	แปลง	47
<b>เกษตรอินทรีย์</b>		
พีช	แปลง	5
ข้าว	แปลง	5
ประมง	แปลง	3
<b>อื่น ๆ</b>		
-	-	-

ที่มา : ศูนย์วิจัยและพัฒนาการเกษตรจันทบุรี, สำนักงานเกษตรจังหวัดตราด, ศูนย์เมล็ดพันธุ์ข้าวชลบุรี, สำนักงานประมงจังหวัดตราด, สำนักงานปศุสัตว์จังหวัดตราด

### (3.1.6) สถาบันเกษตรกรและองค์กรเกษตรกร

- ประเภทสหกรณ์และจำนวนสมาชิก จังหวัดตราดมีสหกรณ์ 2 ประเภท ได้แก่ สหกรณ์ภาคการเกษตร และสหกรณ์นอกภาคการเกษตร โดยในปี พ.ศ. 2564 มีจำนวนสหกรณ์ทั้งหมด 55 แห่ง สมาชิกทั้งหมด 52,915 ราย แบ่งเป็นสหกรณ์ภาคการเกษตรจำนวน 34 แห่ง สมาชิก 23,375 ราย และสหกรณ์นอกภาคการเกษตรจำนวน 21 แห่ง สมาชิก 29,540 ราย

**ตารางที่ 21 ประเภทสหกรณ์และจำนวนสมาชิก**

ปี	ประเภทสหกรณ์	จำนวนสหกรณ์ (แห่ง)	จำนวนสมาชิก (ราย)
2561	สหกรณ์ภาคการเกษตร	35	23,762
	สหกรณ์นอกภาคการเกษตร	20	29,309
2562	สหกรณ์ภาคการเกษตร	35	24,226
	สหกรณ์นอกภาคการเกษตร	21	29,388
2563	สหกรณ์ภาคการเกษตร	36	23,817
	สหกรณ์นอกภาคการเกษตร	21	29,388
2564	สหกรณ์ภาคการเกษตร	34	23,375
	สหกรณ์นอกภาคการเกษตร	21	29,540

ที่มา : สำนักงานสหกรณ์จังหวัดตราด ข้อมูล ณ วันที่ 31 ธันวาคม 2564

- **กลุ่มเกษตรกรจังหวัดตราด** ประกอบด้วย กลุ่มเกษตรกร จำนวน 22 กลุ่ม สมาชิก 2,659 คน กลุ่มแม่บ้านเกษตรกร จำนวน 119 กลุ่ม สมาชิก 7,606 คน กลุ่มยุวเกษตรกร จำนวน 32 กลุ่ม สมาชิก 820 คน และกลุ่มวิสาหกิจชุมชน จำนวน 267 แห่ง สมาชิก 3582 คน

**ตารางที่ 22 จำนวนและสมาชิกสถาบันเกษตรกรจังหวัดตราด**

ปี	อำเภอ	กลุ่มเกษตรกร <sup>1</sup>		กลุ่มแม่บ้านเกษตรกร <sup>2</sup>		กลุ่มยุวเกษตรกร <sup>3</sup>		กลุ่มวิสาหกิจชุมชน <sup>4</sup>	
		กลุ่ม	สมาชิก	กลุ่ม	สมาชิก	กลุ่ม	สมาชิก	กลุ่ม	สมาชิก
2561	1.เมืองตราด	7	805	80	6,185	2	210	64	200
	2.เขาสมิง	8	1,572	6	150	4	60	51	918
	3.แหลมงอบ	3	148	5	155	2	25	26	459
	4.คลองใหญ่	0	0	13	260	4	80	9	138
	5.ป้อไร่	4	1,108	9	150	6	233	23	234
	6.เกาะกูด	0	0	1	13	4	78	18	164
	7.เกาะช้าง	0	0	2	60	1	30	20	198
	<b>รวม</b>	<b>22</b>	<b>3,633</b>	<b>116</b>	<b>6,973</b>	<b>32</b>	<b>716</b>	<b>211</b>	<b>2,311</b>
2562	1.เมืองตราด	8	851	80	6,414	3	274	65	733
	2.เขาสมิง	8	1,455	9	155	4	80	44	698
	3.แหลมงอบ	3	138	6	183	2	43	28	555
	4.คลองใหญ่	0	-	12	238	4	86	11	168
	5.ป้อไร่	3	847	8	144	6	233	22	211
	6.เกาะกูด	0	-	1	50	4	80	18	191
	7.เกาะช้าง	0	-	2	61	1	30	23	198
	<b>รวม</b>	<b>22</b>	<b>3,291</b>	<b>118</b>	<b>7,245</b>	<b>24</b>	<b>826</b>	<b>211</b>	<b>2,774</b>
2563	1.เมืองตราด	7	830	82	6,651	6	175	72	832
	2.เขาสมิง	8	1,369	9	285	4	75	50	752
	3.แหลมงอบ	3	145	6	192	2	52	31	601
	4.คลองใหญ่	-	-	12	238	5	105	11	162
	5.ป้อไร่	4	843	8	144	6	122	24	507
	6.เกาะกูด	-	-	1	50	1	20	19	212
	7.เกาะช้าง	-	-	2	93	1	15	25	264
	<b>รวม</b>	<b>22</b>	<b>3,187</b>	<b>120</b>	<b>7,653</b>	<b>25</b>	<b>564</b>	<b>222</b>	<b>3,330</b>



ปี	อำเภอ	กลุ่มเกษตรกร <sup>1</sup>		กลุ่มแม่บ้านเกษตรกร <sup>2</sup>		กลุ่มยุวเกษตรกร <sup>3</sup>		กลุ่มวิสาหกิจชุมชน <sup>4</sup>	
		กลุ่ม	สมาชิก	กลุ่ม	สมาชิก	กลุ่ม	สมาชิก	กลุ่ม	สมาชิก
2564	1.เมืองตราด	8	780	81	6653	7	360	93	1070
	2.เขาสมิง	8	1,207	9	285	7	158	49	716
	3.แหลมงอบ	3	147	6	144	2	32	36	667
	4.คลองใหญ่	0	0	12	238	6	105	12	172
	5.บ่อไร่	3	525	8	153	6	55	27	425
	6.เกาะกูด	0	0	1	50	2	30	17	199
	7.เกาะช้าง	0	0	2	83	2	80	33	333
	<b>รวม</b>	<b>22</b>	<b>2,659</b>	<b>119</b>	<b>7,606</b>	<b>32</b>	<b>820</b>	<b>267</b>	<b>3,582</b>

ที่มา: 1.สำนักงานสหกรณ์จังหวัดตราด 2.สำนักงานเกษตรจังหวัดตราด  
ข้อมูล ณ วันที่ 31 ธันวาคม 2564

### (3.2) อุตสาหกรรม

ในปี พ.ศ.2565 (ณ วันที่ 31 กรกฎาคม 2565) มีสถานประกอบการกิจการโรงงาน ทั้งหมด 268 โรงงาน จำนวนเงินลงทุน 5,261.54 ล้านบาท จำนวนคนงาน 4,740 คน ประเภทอุตสาหกรรมที่มีการประกอบกิจการมากที่สุด 3 อันดับแรก ได้แก่

**อันดับ 1** กลุ่มประเภทอุตสาหกรรมอื่นๆ มีจำนวน 111 โรงงาน คิดเป็นร้อยละ 41.42 เงินลงทุน 1,739.39 ล้านบาท การจ้างงาน 792 คน

**อันดับ 2** กลุ่มประเภทอุตสาหกรรมอาหาร มีจำนวน 64 โรงงาน คิดเป็นร้อยละ 23.88 เงินลงทุน 2,001.39 ล้านบาท การจ้างงาน 2,171 คน

**อันดับ 3** กลุ่มประเภทอุตสาหกรรมไม้และผลิตภัณฑ์จากไม้ มีจำนวน 25 โรงงาน คิดเป็นร้อยละ 9.33 เงินลงทุน 610.31 ล้านบาท การจ้างงาน 869 คน

#### ตารางที่ 23 ข้อมูลจำนวนโรงงานอุตสาหกรรม

ปี	สถานประกอบการ (ราย)	เงินลงทุน (ล้านบาท)	คนงาน (คน)
2558	404	3,759.15	4,729
2559	451	4,485.49	5,028
2560	479	4,944.70	5,561
2561	492	5,003.95	5,691
2562	232	4,498.20	3,839
2563	245	4,626.63	4,247
2564	250	4,915.59	4,636
2565	268	5,261.44	4,740

ที่มา : สำนักงานอุตสาหกรรมจังหวัดตราด

หมายเหตุ : พระราชบัญญัติโรงงาน (ฉบับที่ 2) พ.ศ.2562 ซึ่งมีผลบังคับตั้งแต่วันที่ 27 ตุลาคม 2562 ทำให้โรงงานที่มีเครื่องจักรไม่เกิน 50 แรงม้า หรือคนงานไม่เกิน 50 คน ไม่เข้าข่ายการเป็นโรงงานตามพระราชบัญญัติโรงงาน (ฉบับที่ 2) พ.ศ.2562 จึงทำให้จำนวนโรงงานลดลงอย่างมาก ตั้งแต่ปี 2562 เป็นต้นมา

## ตารางที่ 24 ข้อมูลโรงงานผลิตอาหารและทรัพยากรในส่วนของอาหารกึ่งสำเร็จรูปและอาหารสำเร็จรูป

ลำดับ	แหล่งแปรรูปที่สำคัญ	ประกอบกิจการ	กำลังผลิต	ผลผลิตส่งออก
1	นายเฉลิมพล โลหะคุปต์	ทำน้ำแข็งซอง	น้ำแข็ง 290,000 ซอง	ภายในประเทศ
2	บริษัท วนการ จำกัด	ทำน้ำแข็งซอง	น้ำแข็งหลอด 2,500 ตัน/วัน	ภายในประเทศ
3	ห้างหุ้นส่วนจำกัด โรงน้ำแข็งป.ไพบูลย์	ทำน้ำแข็ง	น้ำแข็งซอง 9.6 ตัน/วัน	ภายในประเทศ
4	ห้างหุ้นส่วนจำกัด โรงน้ำแข็งโชคทวีชัย	ทำน้ำแข็ง	น้ำแข็งซอง 180,000 ก่อ่ง	ภายในประเทศ
5	บริษัท ว.วสันต์สมุทร จำกัด	ทำน้ำแข็ง	น้ำแข็งซอง 29,700 ซอง	ภายในประเทศ
6	บริษัท นรินทร์โชค จำกัด	ผลิตน้ำแข็งซอง	น้ำแข็งก้อนเล็ก 200 ตัน	ภายในประเทศ
7	บริษัท ชลาสัย ไช้ จำกัด	ผลิตน้ำแข็งซอง	น้ำแข็งซอง 316,800 ลบ.เมตร	ภายในประเทศ
8	ห้างหุ้นส่วนจำกัด กิ่งกลีบปิงหา	ผลิตน้ำแข็งซอง	น้ำแข็ง 1,720ซอง	-ภายในประเทศ
9	บริษัท พูลสวัสดิ์อุตสาหกรรมน้ำแข็ง จำกัด	ทำน้ำแข็งซอง	น้ำแข็ง 2,400ซอง	ภายในประเทศ
10	บริษัท ชลาสัย ไช้ จำกัด	ทำน้ำแข็งซอง	น้ำแข็งซอง 22.38ตัน/วัน	ภายในประเทศ
11	ห้างหุ้นส่วนจำกัด แสงเจริญโปรดักส์	ทำปลาป่น	ปลาป่น 1,125 ตัน/วัน	ภายในประเทศ
12	บริษัท ปลาป่นคลองใหญ่ จำกัด	ทำปลาป่น	ปลาป่น 12,500 ตัน/ปี	ภายในประเทศ
13	บริษัท สมิงฟูตส์ จำกัด	ผลิตสับปรดกระป๋อง ผลไม้กระป๋อง วานหาง จระเข้กระป๋อง น้ำ สับปรดเข้มข้น ผักและ ผลไม้แช่แข็ง	สับปรดกระป๋อง 25,000 ตัน น้ำสับปรดเข้มข้น 5,000 ตัน ผลไม้กระป๋อง 16,000 ตัน ผลไม้แช่แข็ง 1,500 ตัน ผลไม้อบแห้ง 50 ตัน วานหางจระเข้ 1,200 ตัน	ภายในประเทศ
14	บริษัท สยามเดลมองเต้ จำกัด	ผลิตพืชผักผลไม้บรรจุ ภาชนะพนิ๊ก	ข้าวโพดหวาน 8,408.64 ตัน พรีตค็อกเทล 1,778.4 ตัน ครีม ชูป 7,186.56 ตัน สับปรด 1,778.4 ตัน อื่นๆ 2,736 ตัน	ภายในประเทศ
15	ห้างหุ้นส่วนจำกัด ศรีวิสุทธิเอ็นเตอร์ ไพรซ์	ห้องเย็นเพื่อเก็บอาหาร ทะเล	ปลาทะเลแช่แข็ง 1,000 ตัน/ปี	ภายในประเทศ
16	ห้องเย็นเพื่อเพิ่มมูลค่าสินค้าผลไม้จังหวัด ตราด	โรงงานห้องเย็น	สับปรด 100 ตัน/ปี กล้วยไข่ 100 ตัน/ปี ลำไย 300 ตัน/ปี มังคุด 1,000 ตัน/ปี เงาะ 1,000 ตัน/ปี แก้วมังกร 50 ตัน/ปี	ภายในประเทศ
17	บริษัท น้ำปลาพื้นเมือง จำกัด	ทำน้ำปลา	น้ำปลา 32,000 ตัน/ปี	ภายในประเทศ
18	บริษัท น้ำปลาพื้นเมือง จำกัด	ทำน้ำปลา	น้ำปลา 32,000 ตัน/ปี	ภายในประเทศ
19	ห้างหุ้นส่วนจำกัด น้ำดื่มเมืองตราด	ทำน้ำแข็งก้อนเล็กและ น้ำดื่ม	น้ำแข็งก้อนเล็ก 1,500 ตัน น้ำดื่ม 3,300,000 ลิตร	ภายในประเทศ
20	นายประกฤต คุรพานิช	ทำน้ำแข็งซอง	น้ำแข็ง 54,020 ตัน/ปี	ภายในประเทศ
21	ห้างหุ้นส่วนจำกัด โชกุน ไช้	โรงงานน้ำแข็งหลอด- น้ำดื่ม	น้ำดื่ม 3,504,000 กก. น้ำแข็งหลอด 3,504,000 กก.	ภายในประเทศ
22	ห้างหุ้นส่วนจำกัด พี แอนด์ พี ไช้	ผลิตน้ำแข็งซอง	น้ำแข็งให้ความเย็น 640 ซอง	ภายในประเทศ
23	นางสาวอำพรรัตน์ ขนรกุล	ทำน้ำแข็งก้อนเล็ก	น้ำแข็งก้อนเล็ก 900 ลบ.เมตร	ภายในประเทศ
24	ห้างหุ้นส่วนจำกัด ป.เกษมศิริ	ทำน้ำแข็งซอง	น้ำแข็ง 164,250 ซอง/ปี	ภายในประเทศ
25	นางวรรณมา ไช้คอุดมพร	ผลิตน้ำแข็งซอง	น้ำแข็ง 640ซอง/วัน	ภายในประเทศ

ลำดับ	แหล่งแปรรูปที่สำคัญ	ประกอบกิจการ	กำลังผลิต	ผลผลิตส่งออก
26	นายเอกชัย แพทย์คุณ	ทำน้ำแข็งก้อนเล็ก	น้ำแข็งก้อนเล็ก 180 ตัน	ภายในประเทศ
27	บริษัท เพรช พาสเจอไรซ์ ทูเรียน จำกัด	ทำอาหารทะเลบรรจุกระป๋องและห้องเย็น	เนื้อปูบรรจุกระป๋อง	ภายในประเทศ-
28	บริษัท พิสิฐ ซีฟู้ด จำกัด	ต้ม แกะ ล้างสัตว์น้ำ	ปลาโอ 600,000 กิโลกรัม/ปี	ภายในประเทศ-
29	บริษัท เอวายเอ ฟิชเชอร์รี่ จำกัด	การล้าง แกะ ต้มหรือนึ่งสัตว์น้ำ	เนื้อปลา 1,425 ตัน/ปี	ภายในประเทศ-
30	บริษัท ผลอำไพ ฟรุติตี้ไทย จำกัด	แปรรูปผลไม้	สับปะรดอบ 1.8 ตัน กล้วยอบ 1 ตัน ทุเรียนอบ 1 ตัน	ภายในประเทศ-
31	บริษัท ซีที ฟรุติแพคตอรี แอนด์ฟาร์ม จำกัด	ผลิตทุเรียนกวนและทุเรียนทอด	ทุเรียนทอด 300 ตัน/ปี สับปะรดทอด 7,500 กิโลกรัม/ปี ทุเรียนกวน 2,000 กิโลกรัม	ภายในประเทศ-
32	บริษัท อิศวารี จำกัด	ทำห้องเย็นเก็บสัตว์น้ำ	พลาสติก 500 ตัน	ภายในประเทศ-
33	บริษัท กอล์ฟ โคซทแคร์บ อินเตอร์เนชั่นแนล จำกัด	ห้องเย็นและการถนอมสัตว์น้ำโดยทำให้เยือกแข็ง การล้างและฆ่าทะเลสัตว์น้ำ	กุ้งสดแช่เย็น 150 ตัน กุ้งสดแช่แข็ง 1,300 ตัน ปลาแช่เย็น 80 ตัน ปลาแช่แข็ง 80 ตัน	-ภายในประเทศ
34	นายสิงหนาท พูขจี	โรงงานห้องเย็น	ปลาตาก 980 ตัน	-ภายในประเทศ
35	บริษัท ทิพย์อินเตอร์โพรเซน จำกัด	ห้องเย็น	สัตว์น้ำแช่เย็น 500 ตัน	-ภายในประเทศ
36	บริษัท เอ็ม.พี.โพรเซน จำกัด	ห้องเย็นเก็บผักและผลไม้แช่แข็ง	ผักและผลไม้แช่แข็ง	-ภายในประเทศ
37	บริษัท คิงทรอปปิคอลฟริชดราย จำกัด	โรงงานห้องเย็น	ผักแช่แข็ง 100,000 กก. สับปะรดแช่แข็ง 100,000 กก. เงาะแช่แข็ง 100,000 กก. มังคุดแช่แข็ง 100,000 กก. เนื้อทุเรียนแช่แข็ง 300,000 กก.	-ภายในประเทศ
38	บริษัท เอสเค.โพรเซน แอนด์ฟริชดราย จำกัด	โรงงานห้องเย็น	ผัก 100,000 กก. สับปะรดแช่แข็ง 100,000 กก. เงาะแช่แข็ง 100,000 กก. มังคุดแช่แข็ง 100,000 กก. เนื้อทุเรียนแช่แข็ง 300,000 กก.	-ภายในประเทศ
39	ห้างหุ้นส่วนจำกัด บ้านสวนตราด	ห้องเย็น	เนื้อทุเรียน 4,500 ตัน	-ภายในประเทศ
40	บริษัท กิรวรรณทูเรียนไทย จำกัด	ห้องเย็น	ทุเรียนแช่แข็ง 200 ตัน/ปี	ภายในประเทศ
41	ห้างหุ้นส่วนจำกัด ป.ทรัพย์ชลโทร	ห้องเย็นและการถนอมสัตว์น้ำโดยทำให้เยือกแข็ง การล้างและฆ่าทะเลสัตว์น้ำ	กุ้งสดแช่เย็น 150 ตัน กุ้งสดแช่แข็ง 1,300 ตัน ปลาแช่เย็น 80 ตัน ปลาแช่แข็ง 80 ตัน	ภายในประเทศ-
42	บริษัท โรงทำน้ำแข็งท่าเรือจ้ง จำกัด	ทำน้ำแข็ง	น้ำแข็ง 22.4 ตัน/วัน	ภายในประเทศ
43	บริษัท โลหะคุปต์ บ.ข. จำกัด	ทำน้ำแข็ง	น้ำแข็งซอง 39,100 ตัน	-ภายในประเทศ
44	หจก.แอลแอนด์พี ประเสริฐทรัพย์เครปฟูต	แกะปู	เนื้อปูม้าแกะ 6 ตัน	-ภายในประเทศ

ที่มา : สำนักงานอุตสาหกรรมจังหวัดตราด

### (3.3) การค้า

(3.3.1) การค้าทั่วไป ผู้จดทะเบียนธุรกิจการค้าในช่วงปี พ.ศ. 2560-2564 มีอัตราเพิ่มขึ้นอย่างต่อเนื่อง โดยในปี พ.ศ. 2564 มีผู้จดทะเบียนธุรกิจการค้า จำนวน 1,400 ราย เพิ่มขึ้นจากปี พ.ศ. 2563 จำนวน 46 ราย คิดเป็นร้อยละ 3.39 และมีทุนจดทะเบียน จำนวน 6,520.16 ล้านบาท เพิ่มขึ้นจาก 6,250.41 ล้านบาท ในปี พ.ศ. 2563 คิดเป็นร้อยละ 4.31

ตารางที่ 25 ข้อมูลผู้จดทะเบียนประกอบธุรกิจการค้าที่ยังคงอยู่ของปีงบประมาณ พ.ศ. 2560 – 2564

ปี	นิติบุคคลเป็นบริษัทจำกัด		นิติบุคคลเป็นห้างหุ้นส่วนจำกัด		ห้างหุ้นส่วนสามัญนิติบุคคล		รวม	
	จำนวน (ราย)	ทุน (ล้านบาท)	จำนวน (ราย)	ทุน (ล้านบาท)	จำนวน (ราย)	ทุน (ล้านบาท)	จำนวน (ราย)	ทุน (ล้านบาท)
2560	656	-	519	-	1	-	1,085	-
2561	717	4,868.48	535	1,164.44	1	0.39	1,253	6,033.31
2562	771	5,092.20	537	1,157.82	1	0.39	1,309	6,250.41
2563	814	5,016.18	539	1,202.45	1	0.39	1,354	6,250.41
2564	844	5,196.13	555	1,323.64	1	0.39	1,400	6,520.16

ที่มา : สำนักงานพาณิชย์จังหวัดตราด

(3.3.2) การค้าชายแดน จังหวัดตราดมีแนวชายแดนตามธรรมชาติติดทิวเขาบรรทัดตลอดแนว ยาว 165 กิโลเมตร มีอาณาเขตติดกับราชอาณาจักรกัมพูชาถึง 3 จังหวัด ได้แก่

อำเภอบ่อไร่ติดกับ บ้านคลองรถถัง (โอรังเกาะ) อำเภอสำรูด จังหวัดพระตะบอง

อำเภอเมืองตราด ติดกับ บ้านหมอลดา อำเภอเวียงเวล จังหวัดโพธิสัตว์

อำเภอคลองใหญ่ ติดกับ บ้านจามเยียม อำเภอมลลสีมา จังหวัดเกาะกง

จึงทำให้เกิดตลาดการค้าชายแดนขึ้น เป็นเสมือนประตูเชื่อมโยงการค้า การท่องเที่ยว การลงทุนและการสร้างความสัมพันธ์อันดีระหว่างประเทศ พร้อมทั้งนำไปสู่การแลกเปลี่ยนวัฒนธรรม และเศรษฐกิจกับประเทศเพื่อนบ้านและภูมิภาคอื่น

การค้าชายแดน มีช่องทางการค้า 3 ช่องทาง ดังนี้

(1) จุดผ่านแดนถาวรบ้านหาดเล็ก พื้นที่ตำบลหาดเล็ก อำเภอคลองใหญ่ ตรงข้ามกับบ้านจามเยียม อำเภอมลลสีมา จังหวัดเกาะกง ราชอาณาจักรกัมพูชา เปิดทำการทุกวัน ตั้งแต่เวลา 06.00 - 22.00 น. และการขนส่งสินค้าลงเรือ เพื่อขนส่งไปยังราชอาณาจักรกัมพูชา โดยท่าเทียบเรือของเอกชน 5 แห่ง คือท่าเทียบเรือชลาลัย ท่าเทียบเรือกัลปิงหา ท่าเทียบเรือป.เกษมศิริ ท่าเทียบเรือ ส.กฤตวัฒน์และท่าเทียบเรือทรัพย์ชโลธร และอยู่ระหว่างรอเปิดดำเนินการอีก 1 แห่ง คือ ท่าเรือเอนกประสงค์คลองใหญ่ ซึ่งอยู่ระหว่างให้การท่าเรือแห่งประเทศไทยเข้ามาบริหารจัดการ

(2) จุดผ่อนปรนการค้าบ้านมะม่วง (เนิน 400) อำเภอบ่อไร่ จังหวัดตราด อยู่ตรงข้ามกับบ้านฉอระกา อำเภอสำรูด จังหวัดพระตะบอง โดยกำหนดวันขนส่งสินค้าเข้า - ออก สัปดาห์ละ 5 วัน ได้แก่ วันจันทร์-วันศุกร์ ตั้งแต่เวลา 09.00 น. - 16.00 น. และขนถ่ายสินค้าให้แล้วเสร็จไม่เกินเวลา 18.00 น.

(3) ช่องทางการค้าทางธรรมชาติบ้านท่าเส้น พื้นที่ตำบลแหลมกลัด อำเภอเมืองตราด ซึ่งก่อนสถานการณ์การแพร่ระบาดของโรคติดเชื้อไวรัสโคโรนา 2019 (COVID - 19) เปิดทำการ 3 วันต่อสัปดาห์วันเวลาเปิด-ปิด คือ วันจันทร์ และวันพุธ เปิดตั้งแต่เวลา 06.00 - 12.00 น. และวันเสาร์ เปิดตั้งแต่เวลา 10.00 - 16.00 น. เป็นการค้าของชาวบ้านหมอลดา ตำบลหมอลดา อำเภอเวียงเวล จังหวัดโพธิสัตว์ โดยลงทะเบียนเข้า-ออก ที่ฐานกองร้อย ทพ.นย. ที่ 535 (บ้านท่าเส้น)

ข้อมูลด้านการค้าชายแดนในภาพรวม  
 ตารางที่ 26 สถิติการค้าชายแดนระหว่างไทย - กัมพูชา ของจังหวัดตราด

หน่วย : ล้านบาท

ปีงบประมาณ	ส่งออก	นำเข้า	รวมมูลค่า	ดุลการค้า	อัตราขยายตัว (ร้อยละ)
2554	20,128.25	79.50	20,207.75	20,048.75	+2.25
2555	24,275.92	281.78	24,557.70	23,994.14	+21.52
2556	25,489.09	1,231.28	26,720.37	24,257.81	+8.80
2557	26,118.72	2,048.11	28,166.83	24,070.61	+5.41
2558	29,000.24	2,914.45	31,914.69	26,085.79	+13.30
2559	30,534.94	4,579.56	35,114.50	25,955.38	-0.50
2560	28,595.63	4,936.91	33,532.54	23,658.72	-8.85
2561	31,497.31	5,353.62	36,850.93	26,143.69	+10.50
2562	30,534.50	5,474.00	36,008.50	25,060.50	-4.14
2563	28,661.33	3,812.89	32,474.22	24,848.44	-0.85
2564	27,874.19	3,854.05	31,728.24	24,020.14	-3.45
2565	29,926.45	3,992.80	33,919.25	25,933.65	+7.96

ตารางที่ 27 สถิติการนำเข้า – ส่งออก สูงสุด 10 อันดับ  
 ปีงบประมาณ 2564 (ตุลาคม 2563 – กันยายน 2564)

ลำดับ ที่	รายการสินค้านำเข้า	มูลค่าสินค้า	รายการสินค้าส่งออก	มูลค่าสินค้า
1	ชุดสายไฟรถยนต์สำเร็จรูป	2,973,405,394.79	เครื่องดื่ม, น้ำอัดลม, น้ำหวานต่างๆ	1,742,051,025.95
2	เสื้อผ้าสำเร็จรูป	393,278,139.60	นมและอาหารเสริม	1,570,297,149.73
3	ปลาทะเลสดทั้งตัวแช่เย็น	242,217,690.00	ชุดสายไฟฟ้า	1,198,535,015.79
4	ปลาหมึกตากแห้ง	89,634,800.00	ของใช้ต่างๆ ทำด้วยพลาสติก	917,556,365.07
5	ยางในลูกบอล	31,831,315.85	น้ำตาลทราย	900,326,397.75
6	ผ้าถัก 100% โพลีเอสเตอร์	27,962,883.06	ผ้าถักทำด้วยโพลีเอสเตอร์	894,805,991.41
7	เม็ดมะม่วงหิมพานต์กระเพาะเปลือก	18,146,484.14	ผงชูรส-ผงปรุงรส	770,449,762.33
8	ปทุมามีชีวิต	12,863,000.00	ตู้เย็น	754,994,232.26
9	กระเพาะปลาตากแห้ง	10,259,600.00	บะหมี่กึ่งสำเร็จรูป	683,789,005.43
10	ปูแสมทั้งตัวแช่เย็น	7,199,000.00	ยางรถยนต์	579,039,664.12
	อื่น ๆ	47,254,810.26	อื่นๆ	17,862,341,621.88
	<b>รวม</b>	<b>3,854,053,117.70</b>	<b>รวม</b>	<b>27,874,186,231.72</b>

ตารางที่ 28 มูลค่าการค้าชายแดนแยกตามช่องทางต่าง ๆ ของจังหวัดตราด

หน่วย : ล้านบาท

ปีงบประมาณ	จุดผ่อนปรน บ้านมะม่วง/ท่าเส้น		จุดผ่านแดนถาวร บ้านหาดเล็ก		ท่าเรือ (เอกชน)		มูลค่าการค้า รวม
	มูลค่า	ร้อยละ	มูลค่า	ร้อยละ	มูลค่า	ร้อยละ	
2554	1.75	-	1,590.33	7.88	18,615.69	92.12	20,206.02
2555	1.99	-	2,690.85	10.96	21,864.87	89.04	24,555.72
2556	4.43	0.02	4,120.79	15.42	22,595.16	84.56	26,715.95
2557	2.53	0.01	8,383.03	29.76	19,781.27	70.23	28,164.30
2558	39.76	0.13	11,223.70	35.17	20,651.22	64.70	31,874.92
2559	371.07	1.06	13,164.08	37.49	21,579.33	61.45	35,114.48
2560	90.86	0.27	14,809.02	44.17	18,632.65	55.56	33,532.54
2561	3.91	0.01	20,855.02	56.60	15,992.00	43.39	36,850.93
2562	19.4	0.05	23,123.71	64.22	12,865.39	35.73	36,008.50
2563	6.25	0.02	24,515.97	75.49	7,952.00	24.49	32,474.22
2564	2.82	0.01	24,273.95	76.51	7,451.46	23.48	31,728.24

ที่มา : ด้านศุลกากรคลองใหญ่

จากตารางจะพบว่า ในปีงบประมาณ 2564 (ตุลาคม 2563 - กันยายน 2564) มูลค่าการค้าชายแดนลดลงเมื่อเปรียบเทียบกับปีงบประมาณ 2563 สิ้นค้านำเข้าและส่งออกสินค้าลดลง เนื่องจากสถานการณ์การแพร่ระบาดของโรคติดเชื้อไวรัสโคโรนา 2019 (COVID-19) สิ้นค้านำเข้าที่ลดลง เช่น ชุดสายไฟรถยนต์สำเร็จรูป ที่ผลิตในเขตนิคมอุตสาหกรรมเกาะกง ในประเทศกัมพูชา ยางในลูกบอล และอาหารทะเล ประกอบกับสินค้าส่งออกที่สำคัญ เช่น เครื่องดื่ม น้ำอัดลม และสินค้าอุปโภค - บริโภค มีการส่งออกลดลง ทำให้มูลค่าการค้าชายแดนลดลงเมื่อเทียบกับปีงบประมาณ 2563 อย่างไรก็ตามเมื่อสถานการณ์การแพร่ระบาดของโรคติดเชื้อไวรัสโคโรนา 2019 (COVID-19) คลี่คลายมูลค่าการค้าชายแดนในปีงบประมาณ 2565 เพิ่มขึ้น โดยมีอัตราการขยายตัวที่ร้อยละ 7.96

ตารางที่ 29 สถิติการเดินทางเข้า - ออกของพาหนะ

ปี	ทางบก		ทางน้ำ		ทางอากาศ		รวม	
	เข้า	ออก	เข้า	ออก	เข้า	ออก	เข้า	ออก
2562	34,995	34,893	883	959	1	122	35,879	35,974
2563	17,426	17,304	1,051	1,051	0	0	18,477	18,355
2564	6,377	6,372	744	742	0	0	7,121	7,144

ที่มา : ตรวจคนเข้าเมืองจังหวัดตราด

ตารางที่ 30 สถิติการเดินทางเข้า - ออกของบุคคล

ปี	ไทย				กัมพูชา				อื่นๆ		รวม	
	Passport		Border pass		Passport		Border pass		Passport			
	เข้า	ออก	เข้า	ออก	เข้า	ออก	เข้า	ออก	เข้า	ออก		
2562	72,165	72,143	53,026	59,013	75,231	74,030	162,639	152,122	21,484	24,143	384,545	381,451
2563	24,317	24,137	15,857	16,957	14,016	15,235	34,582	33,759	6,252	7,819	95,024	97,907
2564	6,458	6,227	347	243	99	317	2,437	2,481	0	0	11,825	9,331

ที่มา : ตรวจคนเข้าเมืองจังหวัดตราด

จากตารางจะพบว่า การเดินทางเข้า-ออกของพาหนะและบุคคลลดลง ลดลงอย่างต่อเนื่องจากปีงบประมาณ 2563 -2564 เนื่องจากสถานการณ์การแพร่ระบาดของโรคติดเชื้อไวรัสโคโรนา 2019 (COVID-19) โดยปี พ.ศ. 2564 มีการเดินทางเข้าของพาหนะลดลงจากปี พ.ศ. 2563 ร้อยละ 61.46 การเดินทางออกลดลงร้อยละ 61.07 ส่วนการเดินทางเข้าของบุคคลลดลงร้อยละ 87.55 การเดินทางออกลดลงร้อยละ 90.46

#### 4) เขตพัฒนาเศรษฐกิจพิเศษตราด

เขตพัฒนาเขตเศรษฐกิจพิเศษตราด ครอบคลุมพื้นที่ 3 ตำบลของอำเภอคลองใหญ่ ได้แก่ ตำบลไม้รูด ตำบลคลองใหญ่ และตำบลหาดเล็ก รวมพื้นที่ 31,375 ไร่ ( 50.2 ตารางกิโลเมตร)

ในปี 2564 พบว่าการลงทุนในพื้นที่เขตพัฒนาเศรษฐกิจพิเศษตราด มีจำนวนนิติบุคคลที่ตั้งใหม่ จำนวน 10 ราย มูลค่าทุนจดทะเบียน 17.50 ล้านบาท ซึ่งลดลงจากปี 2563 ซึ่งมีมูลค่าทุนจดทะเบียน 24.80 ล้านบาท คิดเป็นร้อยละ 29.44 และจำนวนนิติบุคคลคงอยู่ จำนวน 122 ราย มูลค่าทุนจดทะเบียน 421.70 ล้านบาท โดยพื้นที่ตำบลคลองใหญ่ มีจำนวนนิติบุคคลตั้งอยู่มากที่สุด คือ จำนวน 89 ราย ทุนจดทะเบียน 265.20 ล้านบาท

ขนาดธุรกิจในพื้นที่พัฒนาเศรษฐกิจพิเศษตราด ส่วนใหญ่เป็นธุรกิจ SMEs คิดเป็น ร้อยละ 99.18 และประกอบธุรกิจขายปลีก/ขายส่ง เป็นส่วนใหญ่

ธุรกิจคงอยู่สูงสุด 3 อันดับ ได้แก่ กิจกรรมของตัวแทนผู้รับจัดการขนส่งสินค้าและตัวแทนออกของ (ตัวแทนดำเนินพิธีการศุลกากร) ก่อสร้างทั่วไป และร้านขายปลีกวัสดุก่อสร้างอื่นๆ

ทั้งนี้ การลงทุนของต่างชาติในนิติบุคคลที่จัดตั้งในไทย มูลค่าการลงทุนในรูปแบบการถือหุ้นของต่างชาติในเขตพื้นที่เขตพัฒนาเศรษฐกิจพิเศษ จำนวน 22.38 ล้านบาท คิดเป็น ร้อยละ 5.31 โดยมีธุรกิจที่ต่างชาติดึงทุนในนิติบุคคลที่จัดตั้งในไทยสูงสุด 4 อันดับ ได้แก่ โรงแรม รีสอร์ทและห้องชุด ร้านขายปลีกวัสดุก่อสร้างอื่นๆ ร้านขายปลีกเสื้อผ้า อสังหาริมทรัพย์

ตารางที่ 31 จำนวนนิติบุคคล และมูลค่าทุนจดทะเบียนในพื้นที่เขตพัฒนาเศรษฐกิจพิเศษตราด

ปี พ.ศ.	จำนวน (ราย)	มูลค่าทุนจดทะเบียน (ล้านบาท)	เปลี่ยนแปลง
2558	8	9.20	-
2559	12	16.80	82.60
2560	15	21.38	27.26
2561	13	14.00	-34.51
2562	11	20.00	42.86
2563	10	24.80	24.00
2564	10	17.50	-29.44

ที่มา : กรมพัฒนาธุรกิจการค้า  
ข้อมูล ณ ปี พ.ศ.2564

ตารางที่ 32 ข้อมูลนิติบุคคลคงอยู่ในพื้นที่เขตพัฒนาเศรษฐกิจพิเศษตราด

ปี พ.ศ.	จำนวนนิติบุคคล (ราย)	ทุนจดทะเบียน (ล้านบาท)	เปลี่ยนแปลง
2561	120	388.98	
2562	115	321.00	-17.48
2563	121	346.40	7.78
2564	122	421.70	21.74

ที่มา : กรมพัฒนาธุรกิจการค้า  
ข้อมูล ณ ปี พ.ศ.2564

ตารางที่ 33 จำนวนผู้ประกอบการในพื้นที่เขตพัฒนาเศรษฐกิจพิเศษตราด

พื้นที่	จำนวน (ราย)	ร้อยละ	ทุนจดทะเบียน (ล้านบาท)	ร้อยละ
ในพื้นที่เขตเศรษฐกิจพิเศษ	122	8.71	421.70	6.47
ตำบลคลองใหญ่	89	6.36	265.20	4.07
ตำบลหาดเล็ก	21	1.5	41.00	0.63
ตำบลไม้รุ่ต	12	0.86	115.50	1.77
นอกเขตพื้นที่เศรษฐกิจพิเศษ	1,278	91.29	6,098.46	93.53
รวมทั้งสิ้น	1,400	100	6,520.16	100

ที่มา : กรมพัฒนาธุรกิจการค้า  
ข้อมูล ณ ปี พ.ศ.2564

ตารางที่ 34 ขนาดธุรกิจในพื้นที่เขตพัฒนาเศรษฐกิจพิเศษตราด

ธุรกิจ/ขนาด	S	M	L	รวม (ราย)	ร้อยละ
การผลิต	9	2	0	11	9.02
ขายปลีก/ขายส่ง	56	5	1	62	50.82
บริการ	47	2	0	49	40.16
รวม	112	9	1	122	
สัดส่วน (ร้อยละ)	91.80	7.38	0.82		

ที่มา : กรมพัฒนาธุรกิจการค้า  
ข้อมูล ณ ปี พ.ศ.2564

ตารางที่ 35 ประเภทธุรกิจที่ต่างชาตินลงทุนในนิติบุคคลที่จัดตั้งในไทยสูงสุด 5 อันดับ  
ในพื้นที่เขตพัฒนาเศรษฐกิจพิเศษตราด

ประเภท	นิติบุคคลคงอยู่ (ราย)	ร้อยละ	ทุนจดทะเบียน (ล้านบาท)	ร้อยละ	ต่างชาติ	ร้อยละ
โรงแรม รีสอร์ท และห้องชุด	5	33.33	51.00	67.11	20.68	40.55
ร้านขายปลีกวัสดุก่อสร้างอื่นๆ	7	46.67	19.00	25.00	0.82	4.32
ร้านขายปลีกเสื้อผ้า	2	13.33	4.00	5.26	0.78	19.50
อสังหาริมทรัพย์	1	6.67	2.00	2.63	0.10	5.00

ที่มา : กรมพัฒนาธุรกิจการค้า  
ข้อมูล ณ ปี พ.ศ.2564

#### 5) เศรษฐกิจระดับครัวเรือน

จังหวัดตราดมีจำนวนครัวเรือน ทั้งหมด 102,610 ครัวเรือน โดย ปี 2564 มีรายได้เฉลี่ย 29,917.26 บาท ต่อครัวเรือน ซึ่งเพิ่มจากปี 2562 ซึ่งมีรายได้เฉลี่ย 24,173.78 บาทต่อครัวเรือน หรือคิดเป็นร้อยละ 23.76

ตารางที่ 36 รายได้/รายจ่าย โดยเฉลี่ยต่อเดือนต่อครัวเรือน

รายการ	2554	2556	2558	2560	2562	2564
รายได้	28,118.20	21,652.80	25,332.90	27,796.68	24,173.78	29,917.26
ค่าใช้จ่าย	-	16,706.30	18,989	20,404.69	18,883.88	19,796.09

ที่มา : สำนักงานสถิติแห่งชาติ



ตารางที่ 37 แสดงหนี้สินเฉลี่ยต่อครัวเรือน จำแนกตามวัตถุประสงค์ของการกู้ยืม

วัตถุประสงค์ของการกู้ยืม	2556	2558	2560	2562	2564
หนี้สินทั้งสิ้น	147,138.70	147,113.80	193,674.99	158,440.30	211,667.48
เพื่อใช้จ่ายในครัวเรือน	58,001.50	83,337.00	86,672.89	58,481.77	72,572.21
เพื่อใช้ทำธุรกิจที่ไม่ใช่ การเกษตร	34,209.70	5,776.80	27,591.57	3,638.15	3,045.26
เพื่อใช้ทำการเกษตร	18,535.80	26,157.10	33,869.60	37,809.65	81,347.24
เพื่อใช้ในการศึกษา	615.20	757.20	2,899.44	2,104.44	1,535.98
เพื่อใช้ซื้อ/เช่าซื้อบ้านและที่ดิน	35,762.40	31,085.70	42,641.50	56,229.57	53,166.79
อื่น ๆ	14.10	-	-	176.72	-

ที่มา : สำนักงานสถิติแห่งชาติ

ในปี 2564 พบว่า ครัวเรือนจังหวัดตราดมีหนี้สินเฉลี่ยต่อครัวเรือน 211,667.48 บาท เพิ่มขึ้นจากปี 2562 ซึ่งมีหนี้สินต่อครัวเรือนที่ 158,440.30 บาท เพิ่มขึ้น 53,227 บาท หรือคิดเป็นร้อยละ 33.59 โดยมีวัตถุประสงค์ของการกู้ยืมเพื่อใช้ทำการเกษตร เพื่อใช้จ่ายในครัวเรือน เพื่อใช้ทำการเกษตร เพื่อใช้ซื้อ/เช่าซื้อบ้านและที่ดิน เพื่อใช้ทำธุรกิจที่ไม่ใช่การเกษตร และเพื่อใช้ในการศึกษา ตามลำดับ

#### 6) การท่องเที่ยว

จังหวัดตราด เป็นจังหวัดที่มีศักยภาพด้านการท่องเที่ยวสูง เนื่องจากมีความหลากหลายทางการท่องเที่ยว และมีความอุดมสมบูรณ์ทั้งทรัพยากรธรรมชาติ วัฒนธรรม ประเพณี ตลอดจนประวัติศาสตร์อันยาวนาน ซึ่งล้วนเป็นจุดแข็งในการดึงดูดนักท่องเที่ยวได้หลากหลายกลุ่ม มีทรัพยากรการท่องเที่ยวทางธรรมชาติและทางทะเลที่สวยงาม ที่ยังคงความเป็นธรรมชาติอันอุดมสมบูรณ์ รูปแบบกิจกรรมและกิจกรรมการท่องเที่ยวที่ตอบสนองความต้องการของนักท่องเที่ยวได้เป็นอย่างดี เช่น การท่องเที่ยวชุมชน (Community Tourism) การท่องเที่ยวเชิงนิเวศ (Eco Tourism) การท่องเที่ยวเชิงวัฒนธรรม (Cultural Tourism) การท่องเที่ยวเชิงเกษตร (Agro Tourism) ตลอดจนมีศักยภาพในการเป็นเมืองท่องเที่ยวเชื่อมโยงกับประเทศเพื่อนบ้านทั้งราชอาณาจักรกัมพูชาและสาธารณรัฐสังคมนิยมเวียดนาม โดยตั้งแต่ปี พ.ศ. 2559 - 2562 จังหวัดตราดมีรายได้จากการท่องเที่ยวและจำนวนนักท่องเที่ยวและผู้มาเยือนเพิ่มขึ้นอย่างต่อเนื่อง แต่อย่างไรก็ตาม เนื่องจากสถานการณ์การแพร่ระบาดของโรคติดเชื้อไวรัสโคโรนา 2019 (COVID - 19) พบว่าในปี พ.ศ. 2563 และปี 2564 จังหวัดตราดมีรายได้จากการท่องเที่ยวลดลงจาก ปี พ.ศ. 2562 ร้อยละ 59.32 และร้อยละ 55.68 จำนวนผู้มาเยือนลดลงร้อยละ 51.17 และร้อยละ 35.37 ตามลำดับ คาดการณ์ว่าในปี 2565 รายได้จากการท่องเที่ยวและจำนวนนักท่องเที่ยวและผู้มาเยือนจะเพิ่มขึ้น เนื่องจากสถานการณ์การแพร่ระบาดของโรคติดเชื้อไวรัสโคโรนา 2019 (COVID - 19) มีแนวโน้มที่ดีขึ้น

ตารางที่ 38 ข้อมูลด้านการท่องเที่ยวจังหวัดตราดจำแนกตามจำนวนนักท่องเที่ยวและรายได้จากการท่องเที่ยว

ปี งบประมาณ	จำนวนนักท่องเที่ยว (คน)		รวม (คน)	รายได้จากการท่องเที่ยว (ล้านบาท)		รวม (ล้านบาท)	เปลี่ยนแปลง
	นักท่องเที่ยว ชาวไทย	นักท่องเที่ยว ชาวต่างชาติ		นักท่องเที่ยว ชาวไทย	นักท่องเที่ยว ชาวต่างชาติ		
2560	1,562,108	502,206	2,064,314	10,011.15	7,064.28	17,075.43	+8.16
2561	1,632,494	521,959	2,154,453	11,046.40	7,833.03	18,879.43	+10.56
2562	1,718,427	544,170	2,262,597	11,571.89	8,128.22	19,700.11	+4.35
2663	1,000,575	297,101	1,297,676	6,703.92	4,513.26	11,217.18	-43.06
2564	742,131	3,322	745,453	4,359.96	48.20	4,408.16	-60.70

ที่มา : สำนักงานการท่องเที่ยวและกีฬาจังหวัดตราด

ตารางที่ 39 ข้อมูลด้านการท่องเที่ยวจังหวัดตราด จำแนกตามรายได้จากการท่องเที่ยว/ระยะเวลาพักเฉลี่ย/ค่าใช้จ่ายเฉลี่ย

ปีงบประมาณ	รายได้จากการท่องเที่ยว (ล้านบาท)	ระยะเวลาพักเฉลี่ยคน/วัน		ค่าใช้จ่ายเฉลี่ยคน/วัน/บาท	
		นักท่องเที่ยวชาวไทย	นักท่องเที่ยวชาวต่างประเทศ	นักท่องเที่ยวชาวไทย	นักท่องเที่ยวชาวต่างประเทศ
2554	7,498.03	2.88	4.87	4,542.27	2,955.26
2555	11,702.14	2.67	5.04	1,994.89	2,564.91
2556	8,754.53	2.93	3.5	2,228.17	2,848.89
2557	13,162.83	2.85	4.63	2,166.97	2,845.19
2558	14,445.05	2.75	4.55	2,287.12	2,991.81
2559	15,785.84	2.67	4.51	2,385.95	3,127.63
2560	17,075.43	2.65	4.48	2,418.39	3,139.84
2561	18,879.43	2.65	4.44	2,553.43	3,379.95
2562	19,700.11	2.60	4.34	2,590.00	3,441.69
2563	11,217.18	2.59	3.99	2,586.89	3,807.27
2564	4,408.16	2.39	3.74	2,458.13	3,879.50

ที่มา : สำนักงานการท่องเที่ยวและกีฬาจังหวัดตราด

ตารางที่ 40 จำนวนโรงแรมและสถานที่พักในจังหวัดตราด จำแนกเป็นรายอำเภอ

ลำดับที่	อำเภอ	จำนวนโรงแรมและสถานที่พัก	ร้อยละ
1	อำเภอเมืองตราด	61	12.15
2	อำเภอแหลมงอบ	13	2.59
3	อำเภอเขาสมิง	8	1.59
4	อำเภอบ่อไร่	5	1.0
5	อำเภอคลองใหญ่	22	4.38
6	อำเภอเกาะช้าง	267	53.19
7	อำเภอเกาะกูด	126	25.10
รวมทั้งสิ้น		502	100

ที่มา : สำนักงานการท่องเที่ยวและกีฬาจังหวัดตราด

จากตารางพบว่า พื้นที่อำเภอเกาะช้าง มีจำนวนโรงแรมและสถานที่พักมากที่สุด คิดเป็นร้อยละ 53.19 รองลงมาได้แก่ อำเภอเกาะกูด ร้อยละ 25.10 อำเภอเมืองตราด ร้อยละ 12.15 อำเภอคลองใหญ่ ร้อยละ 4.38 อำเภอแหลมงอบ ร้อยละ 2.59 อำเภอเขาสมิง ร้อยละ 1.59 และอำเภอบ่อไร่ ร้อยละ 1.0 ตามลำดับ

ตารางที่ 41 ทรัพยากรการท่องเที่ยวของจังหวัดตราด จำแนกตามประเภทแหล่งท่องเที่ยว

ลำดับที่	ประเภทแหล่งท่องเที่ยว	จำนวน	ร้อยละ
1	แหล่งท่องเที่ยวทางธรรมชาติ	84	54.20
2	แหล่งท่องเที่ยวทางประวัติศาสตร์	20	12.90
3	แหล่งท่องเที่ยวที่มนุษย์สร้างขึ้น	51	32.90
รวมทั้งสิ้น		155	100

ที่มา : สำนักงานการท่องเที่ยวและกีฬาจังหวัดตราด

จากตารางพบว่า จังหวัดตราดมีแหล่งท่องเที่ยวทางธรรมชาติมากที่สุด คิดเป็นร้อยละ 54.20 รองลงมาได้แก่ แหล่งท่องเที่ยวที่มนุษย์สร้างขึ้น ร้อยละ 32.90 และแหล่งท่องเที่ยวทางประวัติศาสตร์ ร้อยละ 12.90 ตามลำดับ

### 3.1.2.2 ด้านสังคมและความมั่นคง

#### 1) ประชากร

(1.1) จำนวนประชากร จังหวัดตราด มีประชากร 227,856 คน ชาย 112,672 คน หญิง 115,184 คน ความหนาแน่นประชากรกระจายตัวสูงสุดที่อำเภอเมืองตราด ร้อยละ 32.69 รองลงมา คือ อำเภอเขาสมิง ร้อยละ 17.51 อำเภอบ่อไร่ ร้อยละ 8.15 อำเภอกลองใหญ่ ร้อยละ 6.45 อำเภอแหลมงอบ ร้อยละ 6.23 อำเภอเกาะช้าง ร้อยละ 3.75 อำเภอเกาะกูด ร้อยละ 1.18

ตารางที่ 42 จำนวนประชากรของจังหวัดตราด

ลำดับที่	ทะเบียนอำเภอ/ท้องถิ่น	ชาย	หญิง	รวม	จำนวนครัวเรือน	ความหนาแน่น(ร้อยละ)
1	อำเภอเมืองตราด	36,091	38,395	74,486	36,143	32.69
2	อำเภอกลองใหญ่	7,395	7,293	14,688	5,501	6.45
3	อำเภอเขาสมิง	19,833	20,062	39,895	18,114	17.51
4	อำเภอบ่อไร่	9,574	8,997	18,571	7,701	8.15
5	อำเภอแหลมงอบ	7,138	7,059	14,197	5,896	6.23
6	อำเภอเกาะกูด	1,413	1,284	2,697	2,090	1.18
7	อำเภอเกาะช้าง	4,263	4,278	8,541	6,146	3.75
8	เทศบาลตำบลตะกวาง	1,273	1,345	2,618	1,373	1.15
9	เทศบาลตำบลหนองบอน	3,752	3,684	7,436	3,956	3.26
10	เทศบาลตำบลแหลมงอบ	873	881	1,754	734	0.77
11	เทศบาลตำบลน้ำเชี่ยว	1,544	1,665	3,209	1,327	1.41
12	เทศบาลตำบลพลอย	4,358	4,415	8,773	5,710	3.85
13	เทศบาลตำบลแสนตุง	1,573	1,623	3,196	2,396	1.40
14	เทศบาลตำบลเขาสมิง	694	675	1,369	616	0.60
15	เทศบาลตำบลหาดเล็ก	2,733	2,606	5,339	1,993	2.34
16	เทศบาลตำบลกลองใหญ่	2,584	2,639	5,223	2,443	2.29
17	เทศบาลตำบลท่าพริกเนินทราย	3,106	3,445	6,551	3,095	2.88
18	เทศบาลเมืองตราด	4,475	4,838	9,313	5,523	4.09
รวมทั้งจังหวัด		112,672	115,184	227,856	110,757	100

ที่มา: ระบบสถิติทางการทะเบียน กรมการปกครอง  
(ข้อมูล ณ วันที่ 31 กรกฎาคม พ.ศ. 2565)

ทั้งนี้ เมื่อเปรียบเทียบจำนวนประชากรของจังหวัดตราดในแต่ละปีพบว่า จังหวัดตราดมีอัตราการเปลี่ยนแปลงประชากรไม่มากนัก โดยตั้งแต่ปี 2560-2564 มีอัตราการเปลี่ยนแปลงประชากรเฉลี่ย ดังนี้

ตารางที่ 43 การเปลี่ยนแปลงจำนวนประชากรของจังหวัดตราด

ปี พ.ศ.	ชาย	หญิง	รวม	การเปลี่ยนแปลง (ร้อยละ)
2560	114,140	115,509	229,649	+0.09
2561	114,097	115,817	229,914	+ 0.12
2562	113,976	115,985	229,958	+ 0.02
2563	113,131	115,985	228,536	- 0.62
2564	112,941	115,435	228,376	- 0.07

ที่มา: ระบบสถิติทางการทะเบียน กรมการปกครอง

**(1.2) ประชากรจำแนกตามกลุ่มอายุ**

ประชากรส่วนใหญ่ของจังหวัดตราด ส่วนใหญ่เป็นกลุ่มอายุช่วง 15-59 ปี (วัยผู้ใหญ่หรือวัยทำงาน) โดยมีจำนวนทั้งสิ้น 140,401 คน คิดเป็นร้อยละ 61.48 ของประชากรทั้งหมด รองลงมาคือ วัยสูงอายุ (60 ปีขึ้นไป) จำนวน 42,771 คน คิดเป็นร้อยละ 18.73 และวัยเด็ก (0-14 ปี) จำนวน 34,956 คน คิดเป็นร้อยละ 15.31 ดังนี้

**ตารางที่ 44 ประชากรจำแนกตามกลุ่มวัย**

ช่วงอายุ	2560	สัดส่วน	2561	สัดส่วน	2562	สัดส่วน	2563	สัดส่วน	2564	สัดส่วน
<b>รวม</b>	<b>229,649</b>	<b>100.00</b>	<b>229,914</b>	<b>100.00</b>	<b>229,958</b>	<b>100.00</b>	<b>228,536</b>	<b>100.00</b>	<b>228,376</b>	<b>100.00</b>
วัยเด็ก ( 0-14 ปี)	37,665	16.40	37,193	16.18	36,526	15.88	35,802	15.67	34,956	15.31
วัยแรงงาน (15-59 ปี)	143,021	62.28	142,356	61.92	141,960	61.73	141,198	61.78	140,401	61.48
วัยสูงอายุ (60 ปีขึ้นไป)	36,155	15.74	37,749	16.42	39,413	17.14	41,300	18.07	42,771	18.73
จำแนกอายุไม่ได้	12,808	5.58	12,616	5.49	12,059	5.24	10,236	4.48	10,248	4.49
<b>ชาย</b>	<b>114,140</b>	<b>100.00</b>	<b>114,097</b>	<b>100.00</b>	<b>113,973</b>	<b>100.00</b>	<b>113,131</b>	<b>100.00</b>	<b>112,941</b>	<b>100.00</b>
วัยเด็ก ( 0-14 ปี)	19,373	16.97	19,172	16.80	18,787	16.48	18,414	16.28	17,964	15.91
วัยแรงงาน (15-59 ปี)	71,499	62.64	71,050	62.27	70,857	62.17	70,546	62.36	70,247	62.20
วัยสูงอายุ (60 ปีขึ้นไป)	16,709	14.64	17,392	15.24	18,096	15.88	18,960	16.76	19,554	17.31
จำแนกอายุไม่ได้	6,559	5.75	6,483	5.68	6,233	5.47	5,211	4.61	5,176	4.58
<b>หญิง</b>	<b>115,509</b>	<b>100.00</b>	<b>115,817</b>	<b>100.00</b>	<b>115,985</b>	<b>100.00</b>	<b>115,405</b>	<b>100.00</b>	<b>115,435</b>	<b>100.00</b>
วัยเด็ก ( 0-14 ปี)	18,292	15.84	18,021	15.56	17,739	15.29	17,388	15.07	16,992	14.72
วัยแรงงาน (15-59 ปี)	71,522	61.92	71,306	61.57	71,103	61.30	70,652	61.22	70,154	60.77
วัยสูงอายุ (60 ปีขึ้นไป)	19,446	16.84	20,357	17.58	21,317	18.38	22,340	19.36	23,217	20.11
จำแนกอายุไม่ได้	6,249	5.41	6,133	5.30	5,826	5.02	5,025	4.35	5,072	4.39

ที่มา: สำนักงานสถิติแห่งชาติ

**2) ด้านแรงงาน****สถานการณ์แรงงานของจังหวัดตราด (ไตรมาส 1 ปี 2565 มกราคม - มีนาคม 2565)**

(1) โครงสร้างกำลังแรงงาน จังหวัดตราดมีประชากรที่อยู่ในวัยแรงงานหรือผู้ที่มีอายุ 15 ปีขึ้นไป จำนวน 227,810 คน เป็นผู้อยู่ในกำลังแรงงาน 168,035 คน ประกอบด้วยผู้มีงานทำ 166,950 คน (ร้อยละ 99.35) ผู้ว่างงาน 1,086 คน (0.65) เป็นผู้อยู่นอกกำลังแรงงาน 59,775 คน

(2) การมีงานทำ ผู้มีงานทำในจังหวัดตราด จำนวน 166,950 คน เป็นผู้มีงานทำที่อยู่ในภาคเกษตร 76,722 คน (ร้อยละ 45.96) อยู่นอกภาคเกษตร จำนวน 90,228 คน (ร้อยละ 54.04) โดยทำงานในสาขาการขนส่ง ขายปลีกมากที่สุด จำนวน 26,053 คน (ร้อยละ 28.87) รองลงมาคือกิจกรรมโรงแรมและอาหาร จำนวน 11,093 คน (ร้อยละ 12.29) และผู้มีงานทำส่วนใหญ่มีการศึกษาระดับประถมศึกษา จำนวน 40,913 คน (ร้อยละ 24.51)

โดยจะพบว่าอัตราการมีงานของจังหวัดตราด จะมีลักษณะการเคลื่อนย้ายแรงงานแบบเป็นวัฏจักรหรือวงจร ทั้งนี้ เพราะพื้นที่จังหวัดเป็นเขตเกษตรกรรม ประชากรซึ่งเป็นกำลังแรงงานของจังหวัด จะอาศัยอยู่ในภาคส่วนของเกษตรกรรมเพื่อช่วยครัวเรือนในการทำการเกษตรเป็นส่วนใหญ่ เมื่อหมดฤดูเก็บเกี่ยวผลผลิตก็จะเคลื่อนย้ายไปทำงานทำในภาคอุตสาหกรรมในจังหวัดอื่นๆ และจะเคลื่อนย้ายกลับมาภาคเกษตรกรรมอีกครั้งในฤดูเพาะปลูก จึงอาจส่งผลกระทบต่อตลาดแรงงานในบางฤดูกาล

(3) การว่างงาน จังหวัดตราด มีผู้ว่างงาน 1,039 คน หรือมีอัตราการว่างงานร้อยละ 0.61 ทั้งนี้ พบว่าอัตราการว่างงานลดลงจากไตรมาส 4 ปี 2563 ซึ่งมีอัตราการว่างงานที่ร้อยละ 0.91 โดยพบว่าอัตราการว่างงานของจังหวัดตราด แต่ละไตรมาสจะปรับตัวสูงขึ้นและลดลงตามปัจจัยในเรื่องฤดูกาล เนื่องจากเป็นพื้นที่เกษตรกรรม ไตรมาสที่ 1 เป็นช่วงฤดูแล้งนอกฤดูการเกษตร ส่งผลให้แรงงานในภาคเกษตรของจังหวัดตราดว่างงาน และจะเริ่มลดลงในไตรมาสที่ 2 เนื่องจากเป็นช่วงที่กำลังแรงงานใหม่สำเร็จการศึกษาเริ่มเข้าสู่ตลาดแรงงาน สำหรับไตรมาสที่ 3 เป็นช่วงฤดูการเกษตร ประกอบกับกำลังแรงงานใหม่สำเร็จการศึกษาเริ่มเข้าสู่ตลาดแรงงานจึงเป็นปัจจัยที่มีผลต่ออัตราการว่างงานลดลง และอัตราการว่างงานจะเริ่มขยับสูงขึ้นอีกเล็กน้อยในไตรมาสที่ 4 แต่ยังคงอยู่ในระดับทรงตัว

(4) แรงงานนอกระบบ จากข้อมูลเบื้องต้น ปี 2563 มีแรงงานนอกระบบจำนวน 89,555 คน (ร้อยละ 51.57) ของประชากรที่มีงานทำ โดยส่วนใหญ่จะทำงานในภาคเกษตร จำนวน 48,947 คน (ร้อยละ 54.66) นอกภาคเกษตรจำนวน 40,608 คน (ร้อยละ 45.44) อุตสาหกรรมที่มีแรงงานนอกระบบสูงสุด คือ การขายส่ง ขายปลีก การซ่อมแซมยานยนต์ ฯลฯ จำนวน 18,454 คน (ร้อยละ 45.44) รองลงมา คือ ที่พักแรมและบริการด้านอาหาร จำนวน 7,454 คน (ร้อยละ 18.36) ส่วนอาชีพที่มีการทำงานนอกระบบสูงสุด คือ ผู้ปฏิบัติงานที่มีฝีมือด้านเกษตรและประมง จำนวน 42,926 คน (ร้อยละ 47.93) สำหรับด้านการศึกษาแรงงานนอกระบบส่วนใหญ่มีการศึกษาในระดับประถมศึกษาจำนวน 21,408 คน (ร้อยละ 23.90)

(5) การบริการจัดหางานในประเทศ ในช่วงไตรมาสที่ 1 ปี 2565 นายจ้าง/สถานประกอบการได้แจ้งตำแหน่งงานว่าง จำนวน 357 อัตรา โดยมีผู้สมัครงาน 128 คน และการบรรจุงาน 265 คน มีอัตราบรรจุงานต่อตำแหน่งงานว่างร้อยละ 74.23 ส่วนตำแหน่งงานว่างตามระดับการศึกษาที่ต้องการสูงสุดคือระดับมัธยมศึกษา มีความต้องการ ร้อยละ 41.46 (148 อัตรา) รองลงมาเป็นระดับประถมศึกษาและต่ำกว่า ร้อยละ 35.01 (125 อัตรา) และ ปวช. ร้อยละ 17.37 (62 อัตรา) ตามลำดับ สำหรับอาชีพที่มีการบรรจุงานมากที่สุด คือ อาชีพพนักงานบริการ พนักงานขายในร้านค้าและตลาด ร้อยละ 26.04 (69 คน) รองลงมาคือ ช่างเทคนิคและผู้ปฏิบัติงานที่เกี่ยวข้อง ร้อยละ 23.77 (63 อัตรา) และอุตสาหกรรมที่มีตำแหน่งงานว่างมากที่สุดคือ อาชีพพนักงานบริการ พนักงานขายในร้านค้าและตลาด ร้อยละ 26.04 (69 อัตรา)

(6) ความต้องการแรงงาน ในจังหวัดตราด ปี 2564 จำนวนตัวอย่างทั้งหมด 283 ตัวอย่าง พบว่า มีความต้องการแรงงานในกลุ่มแรงงานไร้ฝีมือสูงที่สุด คือ จำนวน 42 อัตรา (ร้อยละ 97.67) และแรงงานกึ่งฝีมือ จำนวน 1 อัตรา (ร้อยละ 2.33) โดยแรงงานที่ต้องการส่วนใหญ่ต้องการระดับต่ำกว่า ม.3 จำนวน 40 คน รองลงมาคือระดับ ม.3 จำนวน 3 คน สำหรับการเข้าออกงาน ลูกจ้างที่ออกจากงาน ปี 2564 มีจำนวน 5 ราย สาเหตุส่วนใหญ่เพราะลาออก ส่วนลูกจ้างที่เข้างาน จำนวน 1 ราย (ร้อยละ 0.35) ส่วนอาชีพที่ขาดแคลนมากที่สุดในจังหวัดตราด คือ อาชีพผู้ปฏิบัติงานที่มีฝีมือในด้านการเกษตร ป่าไม้และประมง จำนวน 30 คน (ร้อยละ 69.77) รองลงมาคืออาชีพผู้ปฏิบัติการเครื่องจักรโรงงานและเครื่องจักรและผู้ปฏิบัติงานด้านการประกอบ จำนวน 5 คน (ร้อยละ 11.63) ระดับการศึกษาที่ขาดแคลนสูงสุด คือ ระดับมัธยมศึกษาตอนต้น จำนวน 40 คน (ร้อยละ 93.02)

(7) การใช้แรงงานต่างด้าว จำนวนคนต่างด้าวที่ได้รับอนุญาตทำงานคงเหลือจำนวน 20,061 คน จำแนกเป็นกลุ่มต่างๆ ดังนี้

(7.1) คนต่างด้าวตลอดชีพ ได้แก่ คนต่างด้าวที่ได้รับอนุญาตให้อยู่ในราชอาณาจักร และทำงานตามประกาศของคณะปฏิวัติ ฉบับที่ 322 ลงวันที่ 13 ธันวาคม 2515 จำนวน 0 คน

(7.2) คนต่างด้าวมาตรา 59 ประเภททั่วไป ได้แก่ คนต่างด้าวที่มีถิ่นที่อยู่ในราชอาณาจักร หรือได้รับอนุญาตให้เข้ามาในราชอาณาจักรเป็นการชั่วคราวตามกฎหมายว่าด้วยคนเข้าเมืองโดยมิใช่ได้รับอนุญาตให้เข้ามาในฐานะนักท่องเที่ยว หรือผู้เดินทางผ่าน และไม่มีลักษณะต้องห้ามตามที่กำหนดในกฎกระทรวง จำนวน 44 คน

(7.3) คนต่างด้าวมาตรา 59 พิสูจน์สัญชาติ ได้แก่ คนต่างด้าวสัญชาติเมียนมา ลาว และกัมพูชาที่หลบหนีเข้าเมืองได้รับผ่อนผันให้ทำงานและอยู่ในราชอาณาจักรเป็นการชั่วคราว ตามมติคณะรัฐมนตรี ได้ผ่านการพิสูจน์สัญชาติและปรับสถานการณ์เข้าเมืองถูกกฎหมายเรียบร้อยแล้ว จำนวน 0 คน

(7.4) คนต่างด้าวมาตรา 59 นำเข้าตาม MOU ได้แก่คนต่างด้าวสัญชาติเมียนมา ลาว และกัมพูชาที่เข้ามาทำงานตามความตกลงระหว่างรัฐบาลไทย กับ รัฐบาลประเทศต้นทาง จำนวน 0 คน

(7.5) คนต่างด้าวมาตรา 62 ประเภทส่งเสริมการลงทุน ได้แก่คนต่างด้าวที่เข้ามาทำงานในราชอาณาจักรตามกฎหมายว่าด้วยการส่งเสริมการลงทุน กฎหมายปิโตรเลียม หรือกฎหมายอื่น จำนวน 0 คน

(7.6) คนต่างด้าวมาตรา 63 ประเภทชนกลุ่มน้อย ได้แก่ คนต่างด้าวที่ไม่ได้รับสัญชาติไทยตามกฎหมายว่าด้วยสัญชาติ และกระทรวงมหาดไทยได้ออกเอกสารเพื่อรอพิสูจน์สถานะยื่นขอใบอนุญาตทำงาน จำนวน 30 คน

(7.7) คนต่างด้าวมาตรา 64 ได้แก่ คนต่างด้าวสัญชาติเมียนมา ลาว และกัมพูชา ที่เข้ามาทำงานบริเวณชายแดนในลักษณะไป-กลับ หรือตามฤดูกาลในพื้นที่ความตกลงว่าด้วยการสัญจรข้ามแดนระหว่างราชอาณาจักรไทยกับประเทศที่ติดกับราชอาณาจักรไทย จำนวน 0 คน

(7.8) มติ ครม.คนต่างด้าว 3 สัญชาติ (เมียนมา ลาว กัมพูชา) จัดทะเบียนแรงงานต่างด้าว ณ ศูนย์บริการจดทะเบียนแรงงานต่างด้าว (One Stop Service : OSS) จังหวัดตราด จำนวนทั้งสิ้น 15,922 คน จำแนกเป็นแรงงานต่างด้าวสัญชาติเมียนมา จำนวน 3,332 คน กัมพูชา จำนวน 12,124 คน ลาว จำนวน 466 คน

(8) การพัฒนาศักยภาพแรงงาน มีการฝึกเตรียมเข้าทำงาน จำนวน 20 คน คือกลุ่มอาชีพธุรกิจและบริการ 20 คน มีผู้ผ่านการฝึก 16 คน คิดเป็นร้อยละ 80 ของผู้เข้ารับการฝึก การฝึกยกระดับฝีมือแรงงาน มีการยกระดับฝีมือแรงงาน จำนวน 268 คน โดยกลุ่มอาชีพที่ฝึกยกระดับฝีมือสูงสุด คือ กลุ่มช่างเครื่องกล จำนวน 85 คน (ร้อยละ 31.72) รองลงมาเป็นกลุ่มธุรกิจและบริการ จำนวน 82 คน (ร้อยละ 34.02)

(9) การประกันสังคม จังหวัดตราด มีสถานประกอบการที่ขึ้นทะเบียนประกันสังคม จำนวน 1,304 แห่ง ผู้ประกันตนทั้งสิ้น 14,569 คน (มาตรา 33) และมีสถานพยาบาลในสังกัดประกันสังคมที่เป็นสถานพยาบาลของรัฐบาล จำนวน 1 แห่ง (ร้อยละ 100) ของสถานพยาบาลทั้งหมด

กองทุนประกันสังคม มีเงินกองทุน 17,559,783.98 ล้านบาท จำนวนผู้ใช้บริการมีจำนวน 2,609 คน (ร้อยละ 5.54) ของผู้ประกันตนทั้งหมด (ม.33 ม.39 ม.40) ประเภทประโยชน์ทดแทนที่ผู้ประกันตนใช้บริการ สูงสุด ได้แก่ กรณีเจ็บป่วย มีจำนวน 1,426 คน หรือร้อยละ 54.66 ของผู้ใช้บริการทั้งหมด สำหรับปริมาณการจ่ายเงินประโยชน์ทดแทนพบว่า การจ่ายเงินกรณีชราภาพ มีการจ่ายเงินสูงสุดถึง 5,907,085.63 ล้านบาท (ร้อยละ 33.64 ของเงินประโยชน์ทดแทนที่จ่าย)

ตารางที่ 45 สถิติกองทุนประกันสังคม พ.ศ. 2559 – 2564

รายการ	หน่วยนับ	2560	2561	2562	2563	2564
สถานประกอบการ	แห่ง	1,223	1,395	1,418	1,383	1,308
ผู้ประกันตน ม.33	คน	14,561	18,004	17,477	15,683	14,784
ผู้ประกันตน ม.39	คน	2,881	3,227	3,367	3,590	3,857
ผู้ประกันตน ม.40	คน	18,021	20,176	21,995	23,401	26,246
รับเงินสมทบกองทุนประกันสังคม	บาท	158,010,125.20	175,099,764.58	184,371,124.03	75,862,133.32	112,676,192.91
จ่ายประโยชน์ทดแทนกองทุนประกันสังคม	บาท	93,056,340.81	69,282,033.77	84,531,569.40	237,930,996.31	160,806,464.95
จ่ายประโยชน์ผู้ประกันตน ม.40	คน	1,049	1,418	1,663	2,199	2,003
จ่ายเงินทดแทนกองทุนเงินทดแทน	คน	70	160	261	277	114
การใช้บริการของผู้ประกันตน ม.33 และ ม.39						
เจ็บป่วย	ครั้ง	6,186	6,652	8,243	5,779	4,576
ทุพพลภาพ	ราย	20	21	24	25	26
ตาย	ราย	58	71	59	132	141
คลอดบุตร	ราย	630	683	641	1,416	1,294
ชราภาพ	ราย	769	960	772	796	667
สงเคราะห์บุตร	ราย	1,674	1,715	1,883	791	501
ว่างงาน	ราย	282	328	345	8,356	2,741

ที่มา : สำนักงานประกันสังคมจังหวัดตราด

หมายเหตุ: ผู้ประกันตนตาม ม.33 หมายถึง ผู้ขึ้นทะเบียนประกันสังคม และหรือจ่ายเงินสมทบก่อให้เกิดสิทธิผู้ประกันตนตาม ม.39 หมายถึง ผู้ที่เคยประกันตนตาม ม.33 ต่อเมื่อความเป็นผู้ประกันตนได้สิ้นสุดลงตาม ม.38 (2) คือสิ้นสภาพการเป็นลูกจ้าง แต่ได้แจ้งประสงค์เป็นผู้ประกันตนต่อผู้ประกันตนตาม ม.40 หมายถึง ผู้ซึ่งมิใช่ลูกจ้าง ได้สมัครเป็นผู้ประกันตนและส่งเงินสมทบ

### 3) ด้านการศึกษา

#### (3.1) จำนวนสถานศึกษา

จังหวัดตราด มีหน่วยงานรับผิดชอบจัดการศึกษาทั้ง 3 รูปแบบ คือ 1) การศึกษาในระบบ 2) การศึกษานอกระบบ และ 3) การศึกษาตามอัธยาศัย มีสถานศึกษาที่จัดการศึกษาตั้งแต่ระดับก่อนประถม จนถึงระดับอนุปริญา ในปีการศึกษา 2565 จังหวัดตราดมีสถานศึกษา รวม 211 แห่ง ดังนี้ สำนักงานคณะกรรมการการศึกษา เอกชน 8 แห่ง สำนักงานส่งเสริมการศึกษานอกระบบและการศึกษาตามอัธยาศัย 7 แห่ง สังกัดสำนักงานเขตพื้นที่การศึกษา ประถมศึกษา จำนวน 104 แห่ง สำนักงานเขตพื้นที่การศึกษามัธยมศึกษา จำนวน 16 แห่ง ศูนย์การศึกษาพิเศษ 1 แห่ง โรงเรียนราชประชานุเคราะห์ จำนวน 1 แห่ง สำนักงานคณะกรรมการการอาชีวศึกษา จำนวน 3 แห่ง สำนักงานคณะกรรมการการอุดมศึกษา จำนวน 1 แห่ง องค์กรปกครองส่วนท้องถิ่น 67 แห่ง ตำรวจตระเวนชายแดน 2 แห่ง สำนักงาน พระพุทธศาสนา 1 แห่ง

#### (3.2) จำนวนครู/อาจารย์

จำนวนครู อาจารย์ในสถานศึกษาส่วนใหญ่ยังขาดอัตรากำลัง โดยพบว่าในปีการศึกษา 2565 เฉพาะ สังกัดสำนักงานคณะกรรมการการศึกษาขั้นพื้นฐาน ระดับประถมศึกษา มีอัตราส่วนครูต่อนักเรียนเท่ากับ 1:20 และในระดับ มัธยมศึกษา มีอัตราส่วนครูต่อนักเรียนเท่ากับ 1:18 เมื่อเทียบกับปีการศึกษา 2564 ระดับประถมศึกษา มีอัตราส่วนครูต่อนักเรียนเท่ากับ 1:16 และในระดับมัธยมศึกษา มีอัตราส่วนครูต่อนักเรียนเท่ากับ 1:18 ทั้งนี้ พบว่า สำนักงานส่งเสริม การศึกษานอกระบบและการศึกษาตามอัธยาศัยมีอัตราส่วนครูต่อนักเรียนมากที่สุด คือ 1:27 และโรงเรียนพระปริยัติธรรม มีอัตราส่วนครูต่อนักเรียนน้อยที่สุด คือ เท่ากับ 1:4

ตารางที่ 46 จำนวนสถานศึกษา นักเรียน/นักศึกษา ครู/ผู้สอน ในระบบโรงเรียนของจังหวัดตราด

สังกัด	สถานศึกษา	ชาย	หญิง	รวม	ห้องเรียน	ครู/ ผู้สอน	อัตราส่วน นร : ห้อง	อัตราส่วน นร : ครู
<b>รวมทั้งสิ้น</b>	<b>211</b>	<b>22,840</b>	<b>19,993</b>	<b>42,833</b>	<b>1,922</b>	<b>2,467</b>	<b>22 : 1</b>	<b>17 : 1</b>
<b>1. กระทรวงศึกษาธิการ (ศธ.)</b>	<b>140</b>	<b>19,870</b>	<b>19,223</b>	<b>39,093</b>	<b>1,737</b>	<b>2,130</b>	<b>23 : 1</b>	<b>18 : 1</b>
<b>1.1 สำนักปลัดกระทรวงศึกษาธิการ (สป.)</b>	<b>15</b>	<b>3,081</b>	<b>2,987</b>	<b>6,068</b>	<b>198</b>	<b>332</b>	<b>31 : 1</b>	<b>18 : 1</b>
1) สำนักงานคณะกรรมการส่งเสริม การศึกษาเอกชน (สช.)	8	1,799	1,797	3,596	133	239	27 : 1	15 : 1
2) สำนักงานส่งเสริมการศึกษานอก ระบบและการศึกษาตามอัธยาศัย จังหวัดตราด (กศน.)	7	1,282	1,190	2,472	65	93	38 : 1	27 : 1
<b>1.2 สำนักงานคณะกรรมการการศึกษา ขั้นพื้นฐาน (สพฐ.)</b>	<b>122</b>	<b>15,196</b>	<b>15,061</b>	<b>30,257</b>	<b>1,420</b>	<b>1,591</b>	<b>21 : 1</b>	<b>19 : 1</b>
1) สำนักงานเขตพื้นที่การศึกษา ประถมศึกษาตราด (สพป.)	104	10,487	9,657	20,144	1,072	1,011	19 : 1	20 : 1
2) สำนักงานเขตพื้นที่การศึกษา มัธยมศึกษาเขต 17 (สพม.)	16	4,469	5,239	9,708	320	525	30 : 1	18 : 1
3) สำนักบริหารงานการศึกษาพิเศษ	2	240	165	405	28	55	14 : 1	7 : 1
3.1 ศูนย์การศึกษาพิเศษ ประจำจังหวัดตราด	1	94	59	153	13	30	12 : 1	5 : 1
3.2 ราชประชานุเคราะห์ 49	1	146	106	252	15	25	17 : 1	10 : 1
<b>1.3 สำนักงานคณะกรรมการการ อาชีวศึกษา (สอศ)</b>	<b>3</b>	<b>1,593</b>	<b>1,175</b>	<b>2,768</b>	<b>119</b>	<b>207</b>	<b>23 : 1</b>	<b>13 : 1</b>

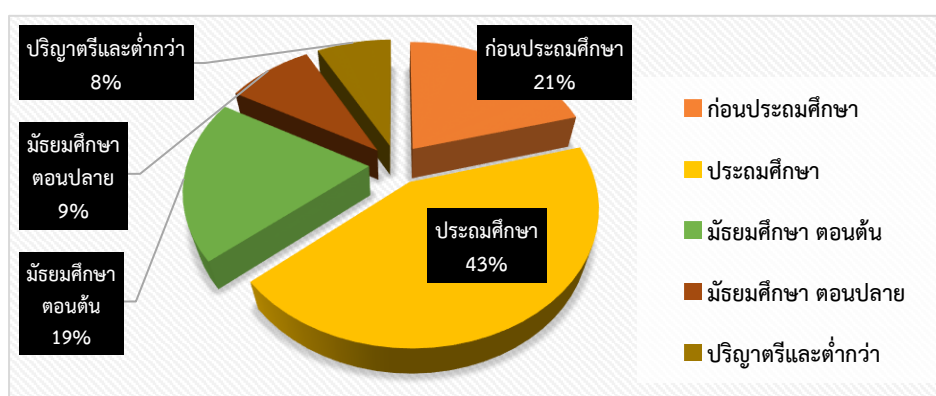
สังกัด	สถานศึกษา	ชาย	หญิง	รวม	ห้องเรียน	ครู/ ผู้สอน	อัตราส่วน นร : ห้อง	อัตราส่วน นร : ครู
2. กระทรวงการอุดมศึกษาวิทยาศาสตร์ วิจัยและนวัตกรรม (อว.)	1	58	107	165	14	31	12 : 1	5 : 1
สำนักงานคณะกรรมการการ อุดมศึกษา (สกอ.)	1	58	107	165	14	31	12 : 1	5 : 1
-วิทยาลัยชุมชนตราด	1	58	107	165	14	31	12 : 1	5 : 1
สังกัด	สถานศึกษา	ชาย	หญิง	รวม	ห้องเรียน	ครู/ ผู้สอน	อัตราส่วน นร : ห้อง	อัตราส่วน นร : ครู
3. กระทรวงมหาดไทย (มท.)	67	2,804	600	3,404	147	277	23 : 1	12 : 1
3.1 กรมส่งเสริมการปกครองท้องถิ่น (โรงเรียนเทศบาล)	1	517	502	1,019	51	43	20 : 1	24 : 1
3.2 เทศบาลบ่อพลอย	1	100	98	198	10	36	20 : 1	6 : 1
3.3 โรงเรียนกีฬาจังหวัดตราด	1	118	0	118	6	16	20 : 1	7 : 1
3.4 ศูนย์พัฒนาเด็กเล็ก	64	2,069		2,069	80	182	26 : 1	11 : 1
4. สำนักงานตำรวจแห่งชาติ (สตช.) กองกำกับการตำรวจตระเวนชายแดนที่ 11	2	86	63	149	18	23	8 : 1	6 : 1
4.1 ร.ร.ตชด.บ้านท่ากุ่ม	1	40	31	71	9	10	8 : 1	7 : 1
4.2 ร.ร.ตชด.เขาฉกลาง	1	46	32	78	9	13	9 : 1	6 : 1
5. สำนักงานพระพุทธศาสนาแห่งชาติ (พศ.)	1	22	0	22	6	6	4 : 1	4 : 1
4.1 โรงเรียนพระปริยัติธรรม แผนก	1	22	0	22	6	6	4 : 1	4 : 1

ที่มา สำนักงานศึกษาธิการจังหวัดตราด  
(ข้อมูล ณ วันที่ 10 มิถุนายน 2565)

### (3.3) จำนวนนักเรียน

ปีการศึกษา 2565 จังหวัดตราดมีจำนวนนักเรียน ทั้งหมด 42,833 คน แยกเป็น ระดับอนุบาล 8,268 คน ประถมศึกษา 18,610 คน ระดับมัธยมศึกษาตอนต้น มัธยมศึกษาตอนปลาย และ อุดมศึกษา/ปวส. 15,955 คน

ภาพที่ 4 จำนวนนักเรียนจังหวัดตราด



ที่มา สำนักงานศึกษาธิการจังหวัดตราด  
(ข้อมูล ณ วันที่ 10 มิถุนายน 2565)



ตารางที่ 47 จำนวนผู้เรียนจังหวัดตราด จำแนกตามสังกัดและหน่วยงาน

สังกัด	จำนวนผู้เข้าเรียน			เปรียบเทียบปีการศึกษา 2564-2565
	2563	2564	2565	
<b>รวมทั้งสิ้น</b>	<b>44,403</b>	<b>43,308</b>	<b>42,833</b>	<b>-475</b>
<b>1. กระทรวงศึกษาธิการ (ศธ.)</b>	<b>40,354</b>	<b>39,516</b>	<b>39,093</b>	<b>-423</b>
<b>1.1 สำนักปลัดกระทรวงศึกษาธิการ (สป.)</b>	<b>6,563</b>	<b>6,218</b>	<b>6,068</b>	<b>-150</b>
1) สำนักงานคณะกรรมการส่งเสริมการศึกษา เอกชน (สช.)	3,903	3,803	3,596	-270
2) สำนักงานส่งเสริมการศึกษานอกระบบและ การศึกษาตามอัธยาศัยจังหวัดตราด (กศน.)	2,660	2,415	2,472	57
<b>1.2 สำนักงานคณะกรรมการการศึกษาขั้นพื้นฐาน (สพฐ.)</b>	<b>30,717</b>	<b>30,507</b>	<b>30,257</b>	<b>-250</b>
1) สำนักงานเขตพื้นที่การศึกษาประถมศึกษาตราด (สพป.)	20,717	20,336	20,144	-192
2) สำนักงานเขตพื้นที่การศึกษามัธยมศึกษาเขต 17 (สพม.)	9,463	9,701	9,708	7
3) สำนักบริหารงานการศึกษาพิเศษ	537	470	405	-65
<b>1.3 สำนักงานคณะกรรมการการอาชีวศึกษา (สอศ)</b>	<b>3,074</b>	<b>2,791</b>	<b>2,768</b>	<b>-23</b>
<b>2. กระทรวงการอุดมศึกษาวิทยาศาสตร์ วิจัยและนวัตกรรม (อว.)</b>	<b>177</b>	<b>185</b>	<b>165</b>	<b>-20</b>
สำนักงานคณะกรรมการการอุดมศึกษา (สกอ.อว.)	177	185	165	-20
วิทยาลัยชุมชนตราด	177	185	165	-20
<b>3. กระทรวงมหาดไทย (มท.)</b>	<b>3,713</b>	<b>3,439</b>	<b>3,404</b>	<b>-35</b>
3.1 กรมส่งเสริมการปกครองท้องถิ่น (โรงเรียนเทศบาล)	1,085	1,052	1,019	-33
3.2 เทศบาลปอพลอย	1	100	198	32
3.3 โรงเรียนกีฬาจังหวัดตราด	1	118	118	-14
3.4 ศูนย์พัฒนาเด็กเล็ก	64	2,069	2,069	-20
<b>4. สำนักงานตำรวจแห่งชาติ (สตช.) กองกำกับการตำรวจตระเวนชายแดนที่ 11</b>	<b>123</b>	<b>138</b>	<b>149</b>	<b>11</b>
4.1 ร.ร.ตชด.บ้านท่ากุ่ม	50	60	71	11
4.2 ร.ร.ตชด.เขาฉลาด	73	78	78	0
<b>5. สำนักงานพระพุทธศาสนาแห่งชาติ (พศ.)</b>	<b>36</b>	<b>30</b>	<b>22</b>	<b>-8</b>
4.1 โรงเรียนพระปริยัติธรรม แผนก	36	30	22	-8

ที่มา สำนักงานศึกษาธิการจังหวัดตราด

(ข้อมูล ณ วันที่ 10 มิถุนายน 2565)

จากตาราง จำนวนผู้เรียนจังหวัดตราด จำแนกตามสังกัดและหน่วยงาน ปีการศึกษา 2563 - 2565 พบว่า จำนวนผู้เรียนปีการศึกษา 2563 จำนวน 44,403 คน ปีการศึกษา 2564 จำนวน 43,308 คน ปีการศึกษา 2565 จำนวน 42,833 คน และเมื่อเปรียบเทียบจำนวนผู้เรียน ปีการศึกษา 2564 กับปีการศึกษา 2565 พบว่า จำนวน ผู้เรียน ลดลง 475 คน คิดเป็นร้อยละ 1.11 เมื่อพิจารณาจำนวนผู้เรียนปีการศึกษา 2565 จำนวนทั้งหมด 42,833 คน จำแนกตามสังกัด โดย เรียงลำดับจากมากไปหาน้อย ได้ดังนี้ จำนวนผู้เรียนสังกัดสำนักงานคณะกรรมการการศึกษาขั้นพื้นฐาน จำนวน 30,257 คิดเป็นร้อยละ 70.64 จำนวนผู้เรียนสังกัดสำนักปลัดกระทรวงศึกษาธิการ จำนวน 6,068 คน คิดเป็นร้อยละ 14.17 จำนวนผู้เรียนสังกัดกรมการส่งเสริมปกครองส่วนท้องถิ่น จำนวน 3,404 คน คิดเป็นร้อยละ 7.95 จำนวนผู้เรียนสังกัดสำนักงานคณะกรรมการการอาชีวศึกษา จำนวน 2,768 คน คิดเป็นร้อยละ 6.46 จำนวนผู้เรียนสังกัดสำนักงานคณะกรรมการการอุดมศึกษา จำนวน 165 คน คิดเป็นร้อยละ 0.39 จำนวนผู้เรียนสังกัดกองกำกับการตำรวจตระเวนชายแดน จำนวน 149 คน คิดเป็นร้อยละ 0.35 จำนวนผู้เรียนสังกัดสำนักงานพระพุทธศาสนาแห่งชาติ จำนวน 22 คน คิดเป็นร้อยละ 0.05

### (3.4) โอกาสทางการศึกษา

ตารางที่ 48 อัตราการเข้าเรียนของประชากรวัยเรียนจังหวัดตราด

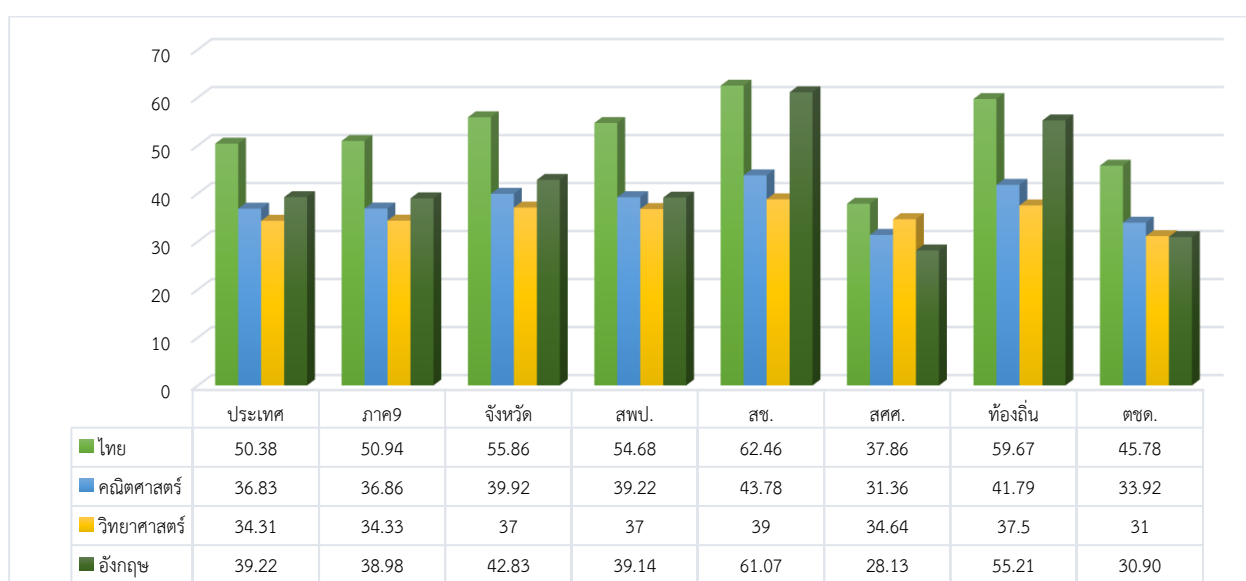
กลุ่มอายุ	ประชากรวัยเรียนตาม ทร.14 (คน)		จำนวนผู้เรียน (คน)		อัตราการเข้าเรียน		อัตราการ เปลี่ยนแปลง
	2564	2565	2564	2565	2564	2565	
2 ปี	2,394	2,45	2,069	2,069	87.26	92.16	+4.90
3-5 ปี	7,422	7,157	5,762	79.59	80.51	80.51	+0.92
6-11 ปี	16,860	16,898	17,850	17,499	105.87	103.56	-2.32
12-14 ปี	8,314	8,276	8,002	7,725	96.25	93.34	-2.91
15-17 ปี	8,625	8,537	5,891	5,897	68.30	69.08	+0.77
18-23 ปี	17,869	17,869	988	926	5.53	5.18	-0.35
รวม	61,484	60,982	40,727	39,878	73.80	73.97	+0.17

ที่มา สำนักงานศึกษาธิการจังหวัดตราด

หมายเหตุ จำนวนประชากรตาม ทร.14 ได้แหล่งข้อมูลจากระบบสถิติทางการทะเบียน กรมการปกครอง กระทรวงมหาดไทย จากตาราง อัตราการเข้าเรียนของประชากรวัยเรียนจังหวัดตราดกลุ่มอายุ 2-23 ปี ปีการศึกษา 2564 - 2565 ในภาพรวมมีอัตราการเข้าเรียน ปีการศึกษา 2564 ร้อยละ 73.80 และปีการศึกษา 2565 ร้อยละ 73.97 ตามลำดับ เมื่อเปรียบเทียบอัตราการเข้าเรียนของประชากรวัยเรียน กลุ่มอายุ 2-23 ปี ระหว่างปีการศึกษา 2564 กับปีการศึกษา 2565 ปรากฏว่า เพิ่มขึ้น ร้อยละ 0.90 เมื่อพิจารณาร้อยละของผู้เรียนกลุ่มอายุ (3-5 ปี/ 6-11 ปี/ 12-14 ปี/ 15-17 ปี) ปีการศึกษา 2565 พบว่า ร้อยละของผู้เรียนระดับอนุบาล (3-5 ปี) เท่ากับ 80.51 ร้อยละของผู้เรียนระดับประถมศึกษา (6-11 ปี) เท่ากับ 103.56 ร้อยละของผู้เรียนระดับมัธยมศึกษาตอนต้น (12-14 ปี) เท่ากับ 93.34 ร้อยละของผู้เรียนระดับมัธยมศึกษาตอนปลาย หรือเทียบเท่า (15-17 ปี) เท่ากับ 69.08 ร้อยละของผู้เรียนระดับอนุปริญญา/ เท้าเทียม (18-23 ปี) เท่ากับ 5.18

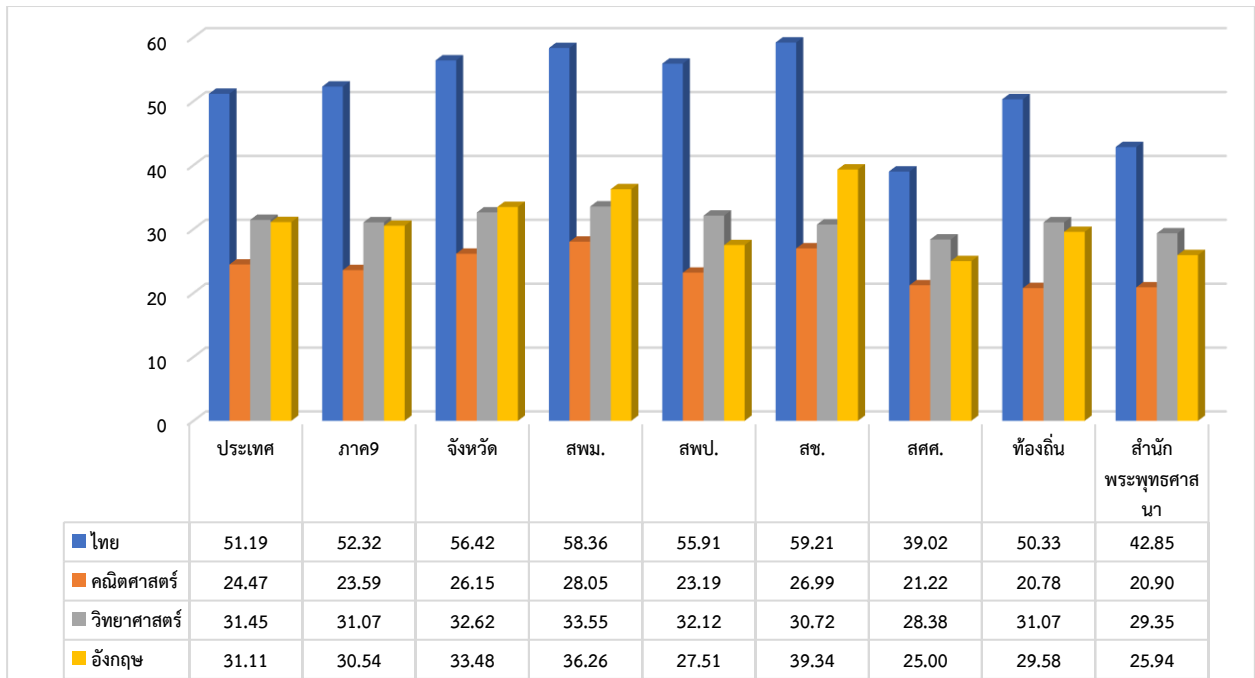
### (3.5) คุณภาพการศึกษา

ภาพที่ 5 ผลการทดสอบทางการศึกษาระดับชาติขั้นพื้นฐาน (Ordinary National Education Test : O-NET) ชั้นประถมศึกษาปีที่ 6 ปีการศึกษา 2564



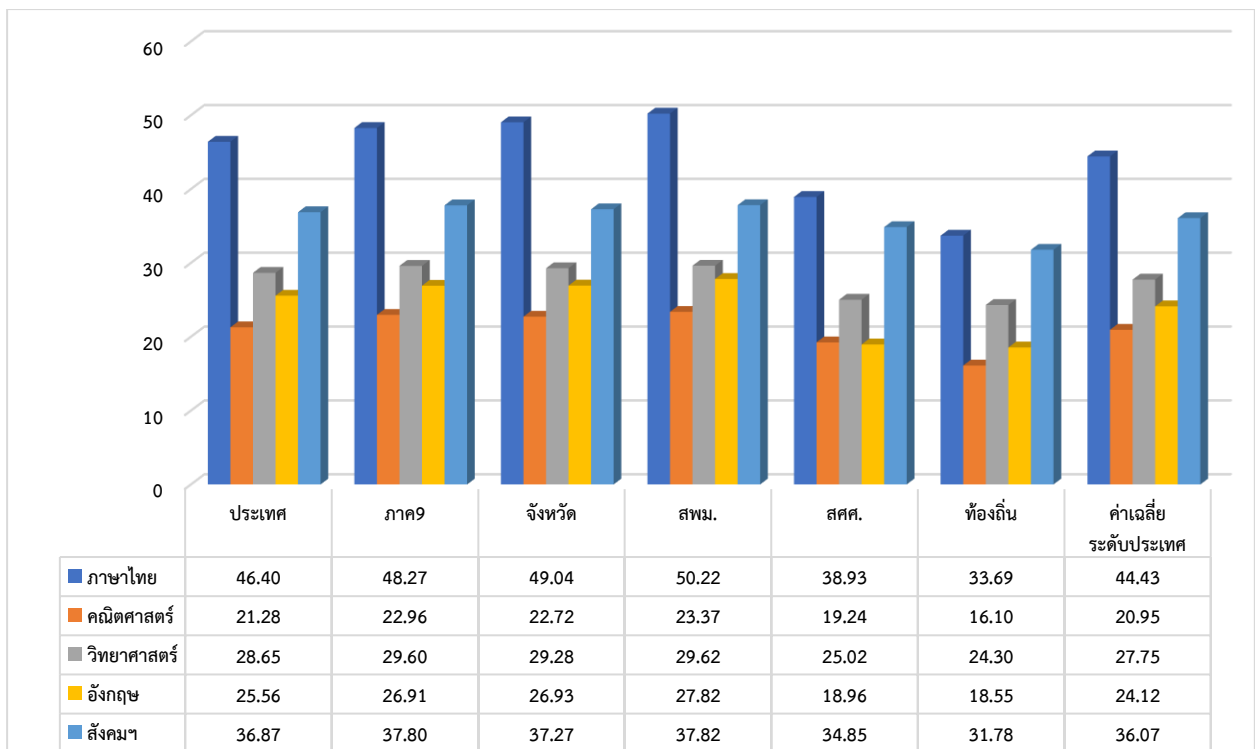
ที่มา: สำนักงานศึกษาธิการจังหวัดตราด

ภาพที่ 6 ผลการทดสอบทางการศึกษาระดับชาตินี้พื้นฐาน (Ordinary National Education Test : O-NET)   
 ชั้นมัธยมศึกษาปีที่ 3 ปีการศึกษา 2564



ที่มา: สำนักงานศึกษาธิการจังหวัดตราด

ภาพที่ 7 ผลการทดสอบทางการศึกษาระดับชาตินี้พื้นฐาน (Ordinary National Education Test : O-NET)   
 ชั้นมัธยมศึกษาปีที่ 6 ปีการศึกษา 2564



ที่มา : สำนักงานศึกษาธิการจังหวัดตราด

#### 4) ด้านสาธารณสุข

##### (4.1) บุคลากรทางการแพทย์และสาธารณสุข

อัตราส่วนประชากรต่อเจ้าหน้าที่ทางการแพทย์และสาธารณสุข จำแนกตามสาขาที่สำคัญ คือ แพทย์ ทันตแพทย์ เภสัชกร พยาบาลวิชาชีพ และพยาบาลเทคนิค พบว่า บุคลากรสาขาแพทย์ พยาบาลเทคนิค มีอัตราส่วนการดูแลประชากรสูงกว่าสถานการณ์ของประเทศ

ตารางที่ 49 จำนวนและอัตราส่วนประชากรต่อบุคลากรทางการแพทย์และสาธารณสุข จังหวัดตราด

ประเภทบุคลากร	ภาครัฐ (คน)	ภาคเอกชน (คน)	รวม (คน)	อัตราส่วนประชากร : บุคลากร 1 คน	สถานการณ์ของประเทศ: บุคลากร 1 คน
แพทย์	89	28	117	1,951	1,794
ทันตแพทย์	39	0	39	5,855	8,652
เภสัชกร	48	7	55	4,152	4,273
พยาบาลวิชาชีพ	596	71	667	342	371
พยาบาลเทคนิค	6	0	6	38,063	13,379

ที่มา : ข้อมูลทรัพยากรสุขภาพ สำนักงานสาธารณสุขจังหวัดตราด  
ข้อมูล ณ ปีงบประมาณ 2565

##### (4.2) ข้อมูลสถานบริการสาธารณสุขภาครัฐ

สถานบริการสาธารณสุขภาครัฐของจังหวัดตราด ประกอบด้วย โรงพยาบาลทั่วไป จำนวน 1 แห่ง โรงพยาบาลชุมชน จำนวน 6 แห่ง สำนักงานสาธารณสุขอำเภอ จำนวน 7 แห่ง และโรงพยาบาลส่งเสริมสุขภาพตำบล จำนวน 66 แห่ง

ตารางที่ 50 จำนวนและประเภทสถานบริการภาครัฐจังหวัดตราด จำแนกรายอำเภอ

ลำดับที่	อำเภอ	รพท.	รพช.	สสอำเภอ	สอน. / รพ.ส ตำบล	รพ.สต. (แห่ง)		
						ขนาดใหญ่	ขนาดกลาง	ขนาดเล็ก
1	เมืองตราด	1	0	1	20	1	9	10
2	คลองใหญ่	0	1	1	4	0	1	3
3	เขาสมิง	0	1	1	15	0	4	11
4	บ่อไร่	0	1	1	1/12	0	1	12
5	แหลมงอบ	0	1	1	7	0	1	6
6	เกาะกูด	0	1	1	2	0	0	2
7	เกาะช้าง	0	1	1	5	0	0	5
รวม		1	6	7	1/65	1	16	49

ที่มา : ข้อมูลทรัพยากรสุขภาพ สำนักงานสาธารณสุขจังหวัดตราด  
ข้อมูล ณ ปีงบประมาณ 2565

##### (4.3) ข้อมูลระดับบริการสุขภาพตาม GIS

ตารางที่ 51 ระดับสถานบริการตามระบบภูมิศาสตร์สารสนเทศ (Geographic Information System : GIS)

ระดับบริการสุขภาพ	ชื่อสถานบริการ	ขนาดเตียง (กรอบ)	ขนาดเตียง (จริง)
ระดับตติยภูมิ	1. รพ.ตราด	312	376
ระดับทุติยภูมิระดับต้น	1. รพ.เขาสมิง	30	36
	2. รพ.บ่อไร่	30	33
	3. รพ.แหลมงอบ	30	30
	4. รพ.คลองใหญ่	30	37
	5. รพ.เกาะช้าง	30	26
	6. รพ.เกาะกูด	10	6
	รวม 7 แห่ง		472

ที่มา : ข้อมูลทรัพยากรสุขภาพ สำนักงานสาธารณสุขจังหวัดตราด ปี 2565

(4.4) ข้อมูลหลักประกันสุขภาพ

ตารางที่ 52 ความครอบคลุมการมีสิทธิหลักประกันสุขภาพของจังหวัดตราด

รายการ	อำเภอเมือง ตราด	อำเภอ คลองใหญ่	อำเภอ เขาสมิง	อำเภอ บ่อไร่	อำเภอ แหลมงอบ	อำเภอ เกาะกูด	อำเภอ เกาะช้าง	รวม	ร้อยละ ของ ประชากร
ประชากร	91,578	20,104	40,251	30,476	18,582	2,458	8,615	212,003	
บัตรทอง	67,423	17,049	35,238	27,291	15,424	2,219	7,593	172,147	81.20
ข้าราชการ	11,997	1,412	3,021	1,891	1,769	144	439	20,673	9.75
ประกันสังคม	12,044	1,598	1,965	1,274	1,321	182	576	18,960	8.94
ต่างประเทศ + ต่างด้าว	5	1	2	2	1	1	2	13	0.01
<b>รวมสิทธิ</b>	<b>91,468</b>	<b>20,060</b>	<b>40,226</b>	<b>30,458</b>	<b>18,515</b>	<b>2,456</b>	<b>8,610</b>	<b>211,793</b>	<b>99.90</b>
<b>ร้อยละ</b>	<b>99.88</b>	<b>99.78</b>	<b>99.94</b>	<b>99.94</b>	<b>99.97</b>	<b>99.92</b>	<b>99.94</b>	<b>99.90</b>	
สิทธิว่าง	110	44	25	18	6	2	5	210	0.10
ประชากรต่างด้าว	6,227	5,679	749	888	229	96	335	14,203	
รอพิสูจน์สถานะ (หาไม่พบ)	86	8	90	152	29	12	4	381	
รวมประชากร	97,891	25,791	41,090	31,516	18,779	2,566	8,954	226,587	

ที่มา : สรุปรายงานความครอบคลุมสิทธิหลักประกันสุขภาพ สำนักงานสาธารณสุขจังหวัดตราด  
ข้อมูล ณ วันที่ 31 ธันวาคม 2564

(4.5) ข้อมูลสถิติชีพและสถานสุขภาพ

สถิติชีพ

ในช่วง 10 ปี อัตราเกิดของประชากรจังหวัดตราดค่อนข้างคงที่ อยู่ในช่วงร้อยละ 7 - 12 และเริ่มลดลงในช่วง 5 ปีหลัง (2560 - 2564) ส่วนอัตราการเสียชีวิตค่อนข้างคงที่ อยู่ในช่วงร้อยละ 6 - 7 และอัตราทารกเสียชีวิตค่อนข้างคงที่ อยู่ในช่วงระหว่าง ร้อยละ 5 - 8

ตารางที่ 53 จำนวนและอัตราเกิด อัตราการเสียชีวิต อัตราทารกเสียชีวิต อัตรามารดาเสียชีวิต และอัตราเพิ่มของประชากรจังหวัดตราด ปี 2555 - 2564

ปี	เกิด		เสียชีวิต		เพิ่ม		ทารกเสียชีวิต		มารดาเสียชีวิต	
	จำนวน	อัตรา (%)	จำนวน	อัตรา (%)	จำนวน	อัตรา (%)	จำนวน	อัตรา (%)	จำนวน	อัตรา (%)
2555	2,685	12.09	1,446	6.51	1,239	0.56	15	5.59	0	0.00
2556	2,299	10.32	1,384	6.21	915	0.41	13	5.65	1	43.50
2557	2,220	10.21	1,523	7.00	697	0.32	19	8.56	1	45.05
2558	2,116	9.69	1,583	7.25	533	0.24	13	6.14	0	0.00
2559	1,870	8.54	1,669	7.62	201	0.09	13	6.95	0	0.00
2560	1,892	8.59	1,605	7.29	287	0.13	14	7.40	0	0.00
2561	1,956	9.02	1,637	6.30	589	0.27	17	8.69	0	0.00
2562	1,896	8.73	1,629	7.50	267	0.12	16	8.44	1	52.74
2563	1,735	7.54	1,535	6.68	200	0.09	14	8.07	0	0.00
2564	1,624	7.11	1,800	7.88	175	0.07	9	5.54	0	0.00

ที่มา : สถิติบัตร - มรณบัตร สำนักทะเบียนกลาง กระทรวงมหาดไทย

หมายเหตุ : อัตราการเกิดมีชีพ การเสียชีวิต ต่อประชากร 1,000 คน อัตรามารดาเสียชีวิต ต่อการเกิดมีชีพ 100,000 คน อัตราทารกเสียชีวิต ต่อการเกิดมีชีพ 1,000 คน อัตราเพิ่มของประชากรต่อประชากร 100 คน

#### (4.6) อัตราการเจ็บป่วยด้วยโรคสำคัญ (ผู้ป่วยนอก/ใน)

จังหวัดตราดมีอัตราการป่วยของผู้ป่วยนอก 5 อันดับแรก เรียงตามลำดับ ได้แก่ โรคระบบไหลเวียนเลือด โรคเกี่ยวกับต่อมไทรอยด์ โภชนาการและเมตะบอลิซึม โรคเกี่ยวกับต่อมไทรอยด์ โภชนาการและเมตะบอลิซึม โรคระบบย่อยอาหารรวมโรคในช่องปาก และโรคระบบทางเดินหายใจ ส่วนอัตราการป่วยของผู้ป่วยใน 5 อันดับแรก ได้แก่ ความผิดปกติเกี่ยวกับต่อมไทรอยด์ โภชนาการและเมตะบอลิซึมอื่น ๆ โรคความดันโลหิตสูงที่ไม่มีสาเหตุ โรคมะเร็ง โลหิตจางอื่น ๆ และไตวาย

ตารางที่ 54 จำนวนและอัตราป่วยของผู้ป่วยนอก 5 อันดับแรก (อัตรา : พัน) จำแนกตามสาเหตุ ตามบัญชีตารางโรคพื้นฐานของบัญชีจำแนกโรกระหว่างประเทศฉบับแก้ไข ครั้งที่ 10 ปี 2561-2564

อันดับ	สาเหตุการป่วย ผู้ป่วยนอก	ปี 2561		ปี 2562		ปี 2563		ปี 2564	
		จำนวน	อัตรา	จำนวน	อัตรา	จำนวน	อัตรา	จำนวน	อัตรา
1	โรคระบบไหลเวียนเลือด	151,487	698.61	157,229	723.56	149,566	650.41	143,390	627.43
2	โรคเกี่ยวกับต่อมไทรอยด์ โภชนาการและเมตะบอลิซึม	138,779	640.00	145,778	670.87	141,250	614.24	130,345	570.35
3	โรคเกี่ยวกับต่อมไทรอยด์ โภชนาการและเมตะบอลิซึม	153,913	709.80	141,918	653.10	129,411	562.76	93,688	409.95
4	โรคระบบย่อยอาหาร รวมโรคในช่องปาก	117,611	542.38	108,377	498.75	105,713	459.71	75,222	329.15
5	โรคระบบทางเดินหายใจ	84,188	388.23	79,508	365.89	57,469	249.91	41,732	182.61

ที่มา: สำนักงานสาธารณสุขจังหวัดตราด (43 แฟ้มมาตรฐาน)

หมายเหตุ จำนวนประชากร ปี 2561 = 216,841 คน/ปี 2562 = 217,298 คน/ปี 2563 = 229,958 คน/ปี 2564 = 228,536 คน

ตารางที่ 55 จำนวนและอัตราป่วยของผู้ป่วยใน 5 อันดับแรก (อัตรา : แสน) จำแนกตามสาเหตุ ตามบัญชีตารางโรคพื้นฐานของบัญชีจำแนกโรกระหว่างประเทศฉบับแก้ไขครั้งที่ 10 ปี 2561 - 2564

อันดับ	สาเหตุการป่วยผู้ป่วยใน	ปี 2561		ปี 2562		ปี 2563		ปี 2564	
		จำนวน	อัตรา	จำนวน	อัตรา	จำนวน	อัตรา	จำนวน	อัตรา
1	ความผิดปกติเกี่ยวกับต่อมไทรอยด์ โภชนาการและเมตะบอลิซึมอื่น ๆ	13,951	6,433.75	15,068	6,934.26	15,440	6,743.59	13,828	6,050.69
2	โรคความดันโลหิตสูงที่ไม่มี สาเหตุ	6,542	3,016.96	6,890	3,170.76	7,343	3,207.14	6,594	2,885.32
3	โรคมะเร็ง	3,340	1,540.30	3,801	1,749.21	3,890	1,699.00	3,675	1,608.06
4	โลหิตจางอื่น ๆ	2,985	1,376.58	3,249	1,495.18	3,116	1,360.95	2,923	1,279.01
5	ไตวาย	2,902	1,338.31	3,119	1,435.36	3,069	1,340.42	2,506	1,096.54

ที่มา: สำนักงานสาธารณสุขจังหวัดตราด (43 แฟ้มมาตรฐาน)

หมายเหตุ จำนวนประชากร ปี 2561 = 216,841 คน/ปี 2562 = 217,298 คน/ปี 2563 = 229,958 คน/ปี 2564 = 228,536 คน

#### (4.7) อัตราการตาย

จังหวัดตราดมีจำนวนผู้เสียชีวิตส่วนใหญ่เป็นโรคไม่ติดต่อ กลุ่มโรคที่มีอัตราการตายสูงเป็นลำดับที่ 1 คือ มะเร็งและเนื้องอกทุกชนิด รองลงมา คือ ปอดบวม โรคหลอดเลือดสมอง โรคหัวใจและหลอดเลือด และโรคระบบประสาทที่เหลืออยู่ และพบว่า มะเร็งและเนื้องอกที่มีอัตราการตายสูง 5 อันดับต้น ๆ คือ เนื้องอกร้ายของหลอดลมและปอด เนื้องอกร้ายของตับ เนื้องอกร้ายของหลอดอาหาร เนื้องอกร้ายของเต้านม และเนื้องอกร้ายของตับอ่อน

ตารางที่ 56 จำนวนและอัตราการตาย (อัตรา:แสนคน) จำแนกตามสาเหตุ ตามบัญชีตารางโรคพื้นฐานของบัญชี  
จำแนกโรคระหว่าง ประเทศฉบับแก้ไขครั้งที่ 10 ปี 2561 - 2564

สาเหตุการตาย	ปี 2561		ปี 2562		ปี 2563		ปี 2564	
	จำนวน	อัตรา	จำนวน	อัตรา	จำนวน	อัตรา	จำนวน	อัตรา
1. มะเร็งและเนื้องอกทุกชนิด	322	148.50	296	136.22	255	110.89	311	136.08
2. ปอดบวม	138	63.64	149	68.57	106	46.10	134	58.63
3. โรคหลอดเลือดสมอง	104	47.96	110	50.62	104	45.23	132	57.76
4. โรคหัวใจและหลอดเลือด	112	51.65	98	45.10	92	40.01	105	45.94
5. โรคระบบประสาทที่เหลื่ออยู่	57	26.29	104	47.86	101	43.92	81	35.44

ที่มา : มรณบัตร สำนักทะเบียนกลาง กระทรวงมหาดไทย

หมายเหตุ จำนวนประชากร ปี 2561 = 216,841 คน/ปี 2562 = 217,298 คน/ปี 2563 = 229,958 คน/ปี 2564 = 228,536 คน

(4.8) คุณแม่วัยใส

ในช่วง 5 ปี (ปี 2560-2564) การตั้งครรภ์ในวัยรุ่น (หญิงอายุ 15-19 ปี) ของจังหวัดตราด มีอัตราการตั้งครรภ์อยู่ระหว่าง 33.7 – 45.2 ต่อพันประชากรหญิงอายุ 15-19 ปี โดยอัตราการตั้งครรภ์มีแนวโน้มลดลงเมื่อเทียบกับอัตราการตั้งครรภ์ปี 2560 แต่พบว่ามีค่าสูงกว่าเกณฑ์เป้าหมายที่กำหนด (ปี 2564 อัตรา 27 ต่อพันประชากรหญิงอายุ 15-19 ปี) ซึ่งเป็นปัญหาที่จะต้องแก้ไขให้ดีขึ้นต่อไป

ตารางที่ 57 อัตราการตั้งครรภ์วัยรุ่น (หญิงอายุ 15 -19 ปี) ของจังหวัดตราด ปี 2560 - 2564

จังหวัด/ปี	2560 (อัตรา < 40)	2561 (อัตรา < 40)	2562 (อัตรา < 38)	2563 (อัตรา < 34)	2564 (อัตรา < 27)
ตราด	45.2	43.2	43.3	33.7	40.56
ประเทศ	39.6	35	31.3	29.01	30.89

ที่มา : Health Data Center : HDC จังหวัดตราด

(4.9) ผู้สูงอายุ

จังหวัดตราดมีประชากรสูงอายุ (อายุตั้งแต่ 60 ปีขึ้นไป) จำนวน 46,954 คน คิดเป็นร้อยละ 20.56 ซึ่งนับว่าจังหวัดตราดเป็นจังหวัดสังคมผู้สูงอายุ (Age Society) แบ่งเป็น กลุ่มสูงอายุตอนต้นร้อยละ 51.94 ตอนกลางร้อยละ 28.82 และตอนปลาย ร้อยละ 19.24 พบว่าผู้สูงอายุส่วนใหญ่เป็นกลุ่มติดสังคมร้อยละ 98.27 กลุ่มติดบ้านร้อยละ 1.24 กลุ่มติดเตียงร้อยละ 0.50 โดยมีผู้สูงอายุที่อยู่ในภาวะพึ่งพิง (กลุ่มติดบ้าน+กลุ่มติดเตียง) ร้อยละ 1.74 ทั้งนี้ มีการดำเนินงานที่ส่งเสริมด้านผู้สูงอายุ ดังนี้

(1) คัดกรองภาวะสุขภาพ 10 เรื่อง ได้แก่ โรคความดันโลหิต,เบาหวาน,หัวใจและหลอดเลือด, สุขภาพช่องปาก,ซีมีเคร้า,ข้อเข่าเสื่อม,ภาวะหกล้ม,ประเมินกิจวัตรประจำวันในผู้สูงอายุ(ADL) ประเมินดัชนีมวลกาย (BMI)

(2) ผู้สูงอายุกลุ่มติดสังคม ทุกตำบลมีการดำเนินงานกิจกรรมชมรมผู้สูงอายุ ,ประเมินพฤติกรรมสุขภาพที่พึงประสงค์,ส่งเสริมการวางแผนสุขภาพดี ชะลอชราชีวิตยืนยาว(Individual Wellness Plan) คลินิกผู้สูงอายุ เพื่อดูแลผู้สูงอายุที่มีความเสี่ยงสมองเสื่อม และผู้สูงอายุที่มีภาวะเสี่ยงหกล้ม และการเยี่ยมบ้าน

(3) ผู้สูงอายุกลุ่มติดบ้าน ติดเตียง มีระบบการส่งต่อผู้สูงอายุเข้าสู่ระบบ LTC โดยมีผู้ดูแลระบบการดูแลผู้สูงอายุคือ Care Manger (CM) ส่งแผนการดูแลต่อให้กับ Care Giver (Cg) และประสานทีมสหวิชาชีพ ในการดูแลผู้สูงอายุกลุ่มติดบ้าน ติดเตียง

**ตารางที่ 58 จำนวนผู้สูงอายุจังหวัดตราด**

ปี	จำนวนผู้สูงอายุ	อัตราการเปลี่ยนแปลง
2560	36,155	+3.9
2561	37,749	+4.4
2562	39,413	+4.4
2563	41,300	+4.5
2564	42,771	+3.6

ที่มา: สำนักงานสถิติแห่งชาติ

**อัตราการเจ็บป่วยผู้ป่วยของผู้สูงอายุ**

ผู้สูงอายุในจังหวัดตราดมีการเจ็บป่วยด้วยสาเหตุสำคัญ 5 ลำดับ ดังนี้ ฟันผุ ไข้หวัด กล้ามเนื้อเคล็ด ความดันโลหิตสูง และเบาหวาน

**ตารางที่ 59 จำนวนและอัตราป่วยผู้ป่วยนอกของผู้สูงอายุ 5 อันดับแรก (อัตรา : พันประชากรสูงอายุ) จำแนกตามสาเหตุตามบัญชีตารางโรคพื้นฐานของบัญชีจำแนกโรคระหว่างประเทศฉบับแก้ไขครั้งที่ 10**

อันดับ	สาเหตุการป่วย	ปี 2561		ปี 2562		ปี 2563		ปี 2564	
		จำนวน	อัตรา	จำนวน	อัตรา	จำนวน	อัตรา	จำนวน	อัตรา
1.	ฟันผุ	19,475	538.65	16,945	448.89	22,762	553.48	15,833	375.59
2.	ไข้หวัด	23,641	653.88	23,995	635.65	17,233	419.04	11,663	276.67
3.	กล้ามเนื้อเคล็ด	16,286	450.45	15,193	402.47	12,780	310.76	9,608	227.92
4.	ความดันโลหิตสูง	7,553	208.91	7,408	196.24	7,167	174.27	7,374	174.93
5.	เบาหวาน	5,479	151.54	5,678	150.41	5,488	133.45	5,255	124.66

ที่มา : สำนักงานสาธารณสุขจังหวัดตราด (43 แฟ้มมาตรฐาน)

**5) ความยากจน**

ผลการสำรวจครัวเรือนที่ตกเกณฑ์จปฐ. ที่มีรายได้ต่ำกว่า 38,000 บาท/คน/ปี ทั้งจังหวัดรวม 7 อำเภอ ในปี 2564 ปรากฏว่ามีครัวเรือนยากจน ที่มีรายได้ต่ำกว่าเกณฑ์ จปฐ. (38,000 บาท) จำนวน 26 ครัวเรือน ได้แก่ อำเภอเมืองตราด 6 ครัวเรือน อำเภอเขาสมิง 12 ครัวเรือน อำเภอแหลมงอบ 3 ครัวเรือน อำเภอคลองใหญ่ 4 ครัวเรือน และอำเภอเกาะกูด 1 ครัวเรือน

**ตารางที่ 60 รายได้เฉลี่ยครัวเรือน ปี 2562 และ 2564**

อำเภอ	จำนวนครัวเรือน		จำนวนคน		รายได้ครัวเรือนเฉลี่ย (บาท/ปี)		รายได้บุคคลเฉลี่ย (บาท/ปี)	
	ปี 2562	ปี 2564	ปี 2562	ปี 2564	ปี 2562	ปี 2564	ปี 2562	ปี 2564
เมืองตราด	20,195	20,097	55,531	53,742	263,379.98	275,804.93	95,783.59	103,138.17
เขาสมิง	11,413	11,350	28,391	27,565	271,801.90	278,769.43	109,262.62	114,784.44
บ่อไร่	5,738	5,713	14,589	13,728	182,901.81	193,771.36	71,937.11	80,639.26
แหลมงอบ	4,242	4,218	12,380	11,523	212,170.08	188,787.41	72,699.96	69,105.73
คลองใหญ่	4,112	4,105	7,349	10,110	415,605.62	190,119.13	232,544.61	77,194.76
เกาะช้าง	2,222	2,215	3,496	3,831	257,613.10	186,661.36	163,734.64	107,923.50
เกาะกูด	785	782	1,800	1,798	130,742.04	215,409.96	57,018.06	93,687.76

ที่มา : สำนักงานพัฒนาชุมชนจังหวัดตราด  
ข้อมูล ณ วันที่ 2 สิงหาคม 2565



## 6) ศาสนา

วัดในจังหวัดตราดมีจำนวนทั้งสิ้น 148 แห่ง สังกัดมหานิกาย 131 วัด ธรรมยุติกนิกาย 17 วัด ที่พักสงฆ์ 23 แห่ง มีพระภิกษุ 1,179 รูป สามเณร 63 รูป จำนวนโบสถ์คริสต์ 1 แห่ง และมีสถิต 13 แห่งผู้นับถือศาสนาพุทธ จำนวน 206,308 คน (ร้อยละ 92.82) ศาสนาอิสลาม จำนวน 5,214 คน (ร้อยละ 2.37) และศาสนาคริสต์ 1,386 คน (ร้อยละ 0.63)

ตารางที่ 61 จำนวนวัดในจังหวัดตราด แยกรายอำเภอ

อำเภอ	มหานิกาย	ธรรมยุต	ที่พักสงฆ์
เมืองตราด	42	6	5
เขาสมิง	41	4	7
บ่อไร่	19	3	8
แหลมงอบ	11	1	1
คลองใหญ่	10	1	-
เกาะช้าง	6	-	2
เกาะกูด	2	2	-
<b>รวม</b>	<b>131</b>	<b>17</b>	<b>23</b>

ที่มา : สำนักงานพระพุทธศาสนาจังหวัดตราด  
สำนักงานวัฒนธรรมจังหวัดตราด

## 7) ความมั่นคง

### (1) คดีอาชญากรรม

ภาพรวมคดีอาชญากรรมของจังหวัดตราด ปี 2564 จำแนกตามประเภทความผิด 4 ฐานความผิด พบว่า ฐานความผิดที่รัฐเป็นผู้เสียหาย มีผลการจับกุมมากที่สุด จำนวน 23,315 ราย รองลงมาคือ ฐานความผิดเกี่ยวกับทรัพย์ จำนวน 1,403 ราย ฐานความผิดเกี่ยวกับชีวิต ร่างกาย และเพศ จำนวน 494 ราย และฐานความผิดพิเศษ จำนวน 207 ราย ตามลำดับ

ตารางที่ 62 ผลการจับกุมคดีอาชญากรรมของจังหวัดตราด

ประเภทความผิด/ ปีงบประมาณ	2560		2561		2562		2563		2564	
	รับแจ้ง	จับกุม	รับแจ้ง	จับกุม	รับแจ้ง	จับกุม	รับแจ้ง	จับกุม	รับแจ้ง	จับกุม
1.ฐานความผิดเกี่ยวกับชีวิต ร่างกาย และเพศ	119	112	99	92	132	130	86	83	61	59
2.ฐานความผิดเกี่ยวกับทรัพย์	265	220	233	213	224	210	152	144	174	162
3.ฐานความผิดพิเศษ	159	77	155	89	92	56	87	70	88	58
4.ฐานความผิดที่รัฐเป็นผู้เสียหาย	2256	2707	2314	2700	2587	2870	3525	3789	3513	3899

ที่มา : ตำรวจภูธรจังหวัดตราด

### หมายเหตุ

- ฐานความผิดเกี่ยวกับชีวิต ร่างกาย และเพศ ได้แก่ ฆ่าผู้อื่น ทำร้ายผู้อื่นถึงแก่ความตาย พยายามฆ่า ทำร้ายร่างกาย ข่มขืนกระทำชำเรา
- ฐานความผิดเกี่ยวกับทรัพย์ ได้แก่ ปล้นทรัพย์ ชิงทรัพย์ วิ่งราวทรัพย์ ลักทรัพย์ กรรโชกทรัพย์ ฉ้อโกง ยักยอกทรัพย์ ทำให้เสียทรัพย์ รับของโจร ลักพาเรียกค่าไถ่
- ฐานความผิดพิเศษ ได้แก่ ความผิดตามพระราชบัญญัติป้องกันและปราบปรามการค้ามนุษย์ คุ่มครองเด็ก ลิขสิทธิ์ สิทธิบัตร เครื่องหมายการค้า การกระทำความผิดทางคอมพิวเตอร์ บัตรอิเล็กทรอนิกส์ ปาไม้ ป่าสงวนแห่งชาติ อุทยานแห่งชาติ สงวนและคุ้มครองสัตว์ป่า งามช้าง การขูดดินและถมดิน ศุลกากร คุณภาพสิ่งแวดล้อม การฟอกเงิน เป็นต้น

## (2) แรงงานต่างด้าว

ในปี 2564 จังหวัดตราดมีคดีจับกุมแรงงานต่างด้าวทั้งหมด 1,254 คดี ซึ่งเพิ่มจากปี 2563 ซึ่งมี 671 คดี และมีแรงงานต่างด้าวที่ถูกจับกุม ได้ 1,258 คน เพิ่มจากปี 2563 ซึ่งจับกุมได้ 675 คน โดยสัญชาติที่พบการกระทำความผิดมากที่สุดคือ กัมพูชา และฐานความผิดที่พบมากที่สุดสามอันดับแรกคือ 1) หลบหนีเข้าเมือง โดยผิดกฎหมาย 2) ไม่แจ้งย้ายที่พักอาศัยฯ 3) ไม่พกบัตรประจำตัวคนต่างด้าว

ตารางที่ 63 การจับกุมแรงงานต่างด้าว

ปีงบประมาณ	ผลการจับกุมแรงงานต่างด้าว			
	คดี	การเปลี่ยนแปลง	คน	การเปลี่ยนแปลง
2560	821	-	832	-
2561	416	-49.33	430	-48.32
2562	485	+16.58	483	+12.33
2563	671	+38.35	675	+28.44
2564	1,254	-86.89	1,258	+86.37
รวม	3,647		3,678	

ที่มา : ตำรวจภูธรจังหวัดตราด

## (3) ยาเสพติด

สถานการณ์ยาเสพติดจังหวัดตราด พบว่า ปัญหาการแพร่ระบาดของยาเสพติดในพื้นที่อยู่ในระดับเบาบาง โดยพบว่ามี การเสพและการค้าอยู่บ้างแต่ไม่พบการผลิตในพื้นที่ โดยภาพรวมอยู่ในระดับที่สามารถควบคุม ปัญหาการแพร่ระบาดของยาเสพติดได้ไม่ส่งผลกระทบต่อวิถีชีวิตอันสงบสุขของประชาชน โดยพื้นที่ที่มีการแพร่ระบาดสูง ได้แก่ อำเภอเมืองตราด พื้นที่แพร่ระบาดเบาบาง ได้แก่ อำเภอเขาสมิง อำเภอแหลมงอบ อำเภอบ่อไร่ และอำเภอคลองใหญ่ พื้นที่เฝ้าระวัง ได้แก่ อำเภอเกาะช้าง และอำเภอเกาะกูด ซึ่งเป็นแหล่งธุรกิจท่องเที่ยวที่มีปริมาณนักท่องเที่ยวชาวไทย และต่างประเทศเป็นจำนวนมาก โดยกลุ่มผู้ใช้/ผู้ติดยาเสพติด ได้แก่ ผู้มีอาชีพรับจ้าง เกษตรกร ผู้ว่างงาน นักเรียน ตามลำดับ อายุผู้ใช้/ผู้ติดยาเสพติด สูงสุดอายุ 19 - 60 ปี รองลงมา 12 - 18 ปี และอายุ 60 ปีขึ้นไป ตามลำดับ

พฤติกรรมและรูปแบบการลักลอบ การลักลอบลำเลียงยาเสพติดเข้ามาในพื้นที่ โดยใช้รถยนต์ส่วนตัว รถตู้โดยสาร และซุกซ่อนมากับสัมภาระเดินทาง ตัวยาที่แพร่ระบาดมาก ได้แก่ (1) ยาบ้า ซึ่งในพื้นที่จังหวัดตราด ไม่มีผู้ค้ารายใหญ่หรือเอเยนต์ แต่ผู้ค้ารายย่อยจะรับมาจากพื้นที่จังหวัดใกล้เคียงและจังหวัดในพื้นที่ภาคตะวันออก และกรุงเทพฯ (2) ไอซ์ นำเข้ามาจำหน่ายควบคู่กับยาบ้า เพื่อขยายตลาดและแทนยาบ้า

ตารางที่ 64 การจับกุมคดียาเสพติด จังหวัดตราด

ปี (พ.ศ.)	ประเภทข้อกล่าวหา (คดี)					
	เสพ	ครอบครอง	เพื่อจำหน่าย	จำหน่าย	นำเข้าส่งออก	ผลิต (กัญชา)
2562	771	248	161	75	5	13
2563	911	240	200	60	2	71
2564	637	245	174	24	-	25
2565	476	151	60	24	-	20

ที่มา: ศูนย์อำนวยการป้องกันและปราบปรามยาเสพติดจังหวัดตราด

### 3.1.2.3 ด้านทรัพยากรธรรมชาติและสิ่งแวดล้อม

#### 1) ป่าไม้

จังหวัดตราดมีพื้นที่ป่าไม้รวมทั้งสิ้น 559,942.95 ไร่ คิดเป็นร้อยละ 31.24 ของพื้นที่ทั้งจังหวัด (สถิติกรมป่าไม้ ปี 2564) สภาพป่าไม้เป็นป่าดงดิบและป่าเบญจพรรณ พันธุ์ไม้ที่สำคัญ ได้แก่ ยาง ชุมแพรง กระบาก พนอง และป่าชายเลน พันธุ์ไม้ที่สำคัญ ได้แก่ โกงกาง แสม ประสัก ลำพู ลำแพน โปรง และตะบูน การบุกรุกพื้นที่ป่าไม้ส่วนใหญ่เกิดจากราษฎรที่ต้องการพื้นที่เพื่อปลูกพืชเกษตรกรรม เช่น ยางพารา ปาล์ม ไม่มีการบุกรุกพื้นที่ขนาดใหญ่ สถานการณ์โดยทั่วไปเจ้าหน้าที่สามารถควบคุมได้ พื้นที่ป่าไม้ตามกฎหมายในพื้นที่จังหวัดตราดมี ดังนี้

#### (1.1) พื้นที่อุทยานแห่งชาติ

(1.1.1) อุทยานแห่งชาติหมู่เกาะช้าง ประกาศในราชกิจจานุเบกษา เล่มที่ 99 ตอนที่ 197 ลงวันที่ 31 ธันวาคม 2525 ครอบคลุมพื้นที่ 43 เกาะ มีเนื้อที่ประมาณ 406,250 ไร่ ซึ่งเป็นพื้นที่ป่าบกประมาณ 91,562.50 ไร่ และเป็นพื้นที่ทะเลประมาณ 314,687.50 ไร่

(1.1.2) อุทยานแห่งชาติน้ำตกคลองแก้ว ประกาศในราชกิจจานุเบกษา เล่มที่ 126 ตอนที่ 97 ก ลงวันที่ 25 ธันวาคม 2552 มีเนื้อที่ประมาณ 123,700 ไร่

#### (1.2) พื้นที่ป่าสงวนแห่งชาติ มี 17 ป่ารวมเนื้อที่ประมาณ 457,088.05 ไร่

(1.2.1) ป่าหินเพิงทึบ ทิวเขาบรรทัด เนื้อที่ประมาณ 28,888.50 ไร่

(1.2.2) ป่าชุมแสง เนื้อที่ประมาณ 778 ไร่

(1.2.3) ป่าท้องอ่าว เนื้อที่ประมาณ 18,237 ไร่

(1.2.4) ป่าเสม็ด เนื้อที่ประมาณ 8,359 ไร่

(1.2.5) ป่าปากคลองบางพระ ป่าเกาะเจ้า และป่าเกาะลอย เนื้อที่ประมาณ 7,500 ไร่

(1.2.6) ป่าเลนบางกระดาน เนื้อที่ประมาณ 1,066 ไร่

(1.2.7) ป่าเขาสมิง (ป่าคลองใหญ่และป่าเขาไฟไหม้) เนื้อที่ประมาณ 291,671.20 ไร่

(1.2.8) ป่าเลนน้ำเชี่ยวและป่าท่าตะเภา เนื้อที่ประมาณ 24,687 ไร่

(1.2.9) ป่าเลนแหลมมะขาม เนื้อที่ประมาณ 1,796 ไร่

(1.2.10) ป่าท่าโสม เนื้อที่ประมาณ 6,790.40 ไร่

(1.2.11) ป่าเลนบ้านธรรมชาติ เนื้อที่ประมาณ 375 ไร่

(1.2.12) ป่าดงธรรมชาติ เนื้อที่ประมาณ 6,143.80 ไร่

(1.2.13) ป่าท่ากุ่มและป่าห้วยแร้ง เนื้อที่ประมาณ 23,704.50 ไร่

(1.2.14) ป่าเขาบรรทัด เนื้อที่ประมาณ 26,789 ไร่

(1.2.15) ป่าอ่าวระวะ (ป่าคุ้มครองเดิม) เนื้อที่ประมาณ 3,824 ไร่

(1.2.16) ป่าห้วยน้ำขาวและป่าอ่าวใหญ่ (ป่าคุ้มครองเดิม) เนื้อที่ประมาณ 7,808 ไร่

(1.2.17) ป่าสนอ่อน ป่าคลองใหญ่และป่าคลองมะขาม (ป่าคุ้มครองเดิม) เนื้อที่ประมาณ 1,250 ไร่

(1.3) พื้นที่ป่าตามพระราชบัญญัติป่าไม้ พุทธศักราช 2484 เนื้อที่ประมาณ 71,224 ไร่

(1.4) พื้นที่ป่าชายเลนตามมติ ครม. เนื้อที่ประมาณ 102,014.26 ไร่

ตารางที่ 65 สถิติข้อมูลป่าไม้ตามกฎหมายในพื้นที่จังหวัดตราด

ประเภททรัพยากรป่าไม้	เนื้อที่ (ไร่)
<b>1. พื้นที่อุทยานแห่งชาติ</b>	
1.1 อุทยานแห่งชาติหมู่เกาะช้าง	406,250
- ป่าบก	91,562.50
- พื้นที่ในทะเล	314,687.50
1.2 อุทยานแห่งชาติน้ำตกคลองแก้ว	123,700
<b>2. พื้นที่ป่าสงวนแห่งชาติ</b>	459,667.40
<b>3. พื้นที่ป่าตาม พ.ร.บ.ป่าไม้ พ.ศ. 2484</b>	71,224
<b>4. พื้นที่ป่าชายเลนตามมติ ครม.</b>	102,014.26

ที่มา: สำนักงานทรัพยากรธรรมชาติและสิ่งแวดล้อมจังหวัดตราด

ตารางที่ 66 พื้นที่ป่าไม้จังหวัดตราด

ปี	เนื้อที่ (ไร่)	การเปลี่ยนแปลง
2558	563,618.79	+0.14
2559	562,736.81	+0.16
2560	560,121.87	-0.46
2561	560,057.66	-0.01
2562	561,797.43	+0.31
2563	561,557.34	-0.04
2564	559,942.95	-0.29

ที่มา: สำนักงานสถิติแห่งชาติ

นอกจากนี้ จังหวัดตราดได้มีการจัดตั้งป่าชุมชนขึ้น เพื่อส่งเสริมให้ชุมชนได้ร่วมกับรัฐในการอนุรักษ์ ฟื้นฟู จัดการ บำรุงรักษา ตลอดจนใช้ประโยชน์จากทรัพยากรธรรมชาติ สิ่งแวดล้อม และความหลากหลายทางชีวภาพอย่าง สมดุลและยั่งยืนในรูปแบบป่าชุมชน รวมทั้งหมด 70 แห่ง ดังนี้

ตารางที่ 67 จำนวนป่าชุมชนจังหวัดตราด

อำเภอ	จำนวน (แห่ง)	เนื้อที่ (ไร่)	เพื่อการอนุรักษ์	เพื่อการใช้ประโยชน์
เมืองตราด	29	28,393-1-19	25,960-3-91	2,527-3-63
คลองใหญ่	2	1,129-3-71	928-3-71	201
เขาสมิง	19	3,738-2-20	3,516-3-76	285-2-70
บ่อไร่	15	8,918-2-16	3,533-2-52	708-4-60
แหลมงอบ	4	843-2-40	843-2-40	-
เกาะช้าง	1	211-2-72	211-2-72	-
<b>รวม</b>	<b>70</b>	<b>43,235-2-38</b>	<b>34,995-3-32</b>	<b>3,279-1-63</b>

ที่มา: สำนักงานทรัพยากรธรรมชาติและสิ่งแวดล้อมจังหวัดตราด

## 2) ดิน

ทรัพยากรดินของจังหวัดตราดเป็นที่ลุ่มมีศักยภาพในการทำนาประมาณ 300,982 ไร่ หรือร้อยละ 17.08 ของพื้นที่จังหวัดเป็นที่ดอนมีศักยภาพในการปลูกพืชไร่ ไม้ผลไม้ยืนต้นหรือทุ่งหญ้าเลี้ยงสัตว์ประมาณ 920,273 ไร่ หรือ ร้อยละ 52.23 ของพื้นที่จังหวัดและเป็นพื้นที่อื่น ๆ เช่นพื้นที่ป่าไม้แหล่งน้ำ และชุมชนอีกประมาณ 540,620 ไร่ หรือ ร้อยละ 30.69 ของพื้นที่จังหวัดและจากการศึกษาข้อมูลแผนที่กลุ่มชุดดินพบว่า สามารถแบ่งตามสภาพพื้นที่ที่พบได้เป็น 4 กลุ่ม ดังนี้ (1) กลุ่มชุดดินในพื้นที่ลุ่มหรือพื้นที่น้ำขัง (2) กลุ่มชุดดินในพื้นที่ดอนที่อยู่ในเขตดินแห้ง (3) กลุ่มชุดดินในพื้นที่ดอนที่อยู่ในเขตดินชื้น (4) กลุ่มชุดดินที่มีความลาดชันสูง

กลุ่มชุดดินที่พบมากที่สุด ได้แก่ (1) กลุ่มดินต้นถึงลูกรัง เศษหินหรือก้อนหิน ปฏิกริยาดินเป็นกรดจัดการระบายน้ำของดินดีถึงดีปานกลางความอุดมสมบูรณ์ดินต่ำ ได้แก่ ชุดดินดินชุมพร (Cp) ชุดดินหาดใหญ่ (Hy) ชุดดินคลองซาก (Kc) ชุดดินเขาขาด (Kkt) ชุดดินหนองคล้า (Nok) ชุดดินท่าฉาง (Tac) และชุดดินยะลา (Ya) กลุ่มชุดดินนี้มีพื้นที่รวมประมาณ 478,475 ไร่ พบมากบริเวณอำเภอเมือง บ่อไร่ เขาสมิง และอำเภอคลองใหญ่ (2) กลุ่มชุดดินที่มีความลาดชันสูงที่มีความลาดชันมากกว่า 35 เปอร์เซ็นต์ ได้แก่ พื้นที่ลาดชันเชิงซ้อน (Sc : slope complex) ไม่ควรนำมาใช้ประโยชน์ทางการเกษตรสำหรับกลุ่มชุดดินนี้มีพื้นที่ประมาณ 427,618 ไร่ พบมากบริเวณอำเภอบ่อไร่ เกาะช้าง เมือง และอำเภอเกาะกูด (3) กลุ่มดินร่วนละเอียดถึงลึกมากที่เกิดจากตะกอนลำน้ำ หรือวัตถุต้นกำเนิดดินเนื้อหยาบ ปฏิกริยาดินเป็นกรดจัดการระบายน้ำดีถึงดีปานกลาง ความอุดมสมบูรณ์ดินต่ำ ได้แก่ ชุดดินฉลอง (Chl) ชุดดินฝั่งแดง (Fd) ชุดดินควนกาหลง (Kkl) ชุดดินคลองท่อม (Km) ชุดดินคลองนกระทุง (Knk) ชุดดินละหาน (Lh) ชุดดินนาท่าม (Ntm) และชุดดินท่าชะ (Te) สำหรับกลุ่มชุดดินนี้มีพื้นที่รวมประมาณ 148,767 ไร่ พบมากบริเวณอำเภอเมือง เกาะช้าง เขาสมิง และอำเภอเกาะกูด

## 3) แหล่งน้ำ

### (3.1) แหล่งน้ำธรรมชาติ

จังหวัดตราด มีปริมาณฝนตกประมาณ 4,000 มิลลิเมตรต่อปี และมีปริมาณน้ำท่า 5,490 ล้าน ลูกบาศก์เมตรไหลลงสู่ทะเล ปีละมากกว่า 5,000 ล้านลูกบาศก์เมตร สามารถกักเก็บน้ำได้ 164.19 ล้านลูกบาศก์เมตร ซึ่งจังหวัดตราดมีแม่น้ำที่สำคัญ 2 สาย ได้แก่ 1) แม่น้ำตราด ซึ่งเป็นแม่น้ำที่ใหญ่ที่สุด ต้นน้ำเกิดจากเทือกเขาบรรทัดไหลผ่านหลายท้องที่ ตั้งแต่พื้นที่อำเภอคลองใหญ่ อำเภอบ่อไร่ อำเภอเขาสมิง และไหลลงทะเลที่อำเภอเมือง และ 2) แม่น้ำเวฬุ เป็นแม่น้ำที่แบ่งเขตแดนจังหวัดตราดและจังหวัดจันทบุรี ซึ่งไหลผ่านเขตเกษตรกรรมของทั้งสองจังหวัด รายละเอียด ดังนี้

(1) **แม่น้ำตราด** เป็นแม่น้ำที่ใหญ่ที่สุดในจังหวัดตราด มีความยาวประมาณ 150 กิโลเมตร มีชื่อเรียกแตกต่างกันไปตามบริเวณที่ไหลผ่าน ต้นน้ำเกิดจากทิวเขาบรรทัดตอนเหนือที่สำคัญ คือ คลองแฉ่ง และคลองสะตอ จากนั้นไหลผ่าน อำเภอบ่อไร่ ซึ่งเป็นแหล่งแรร์ดินชาติที่สำคัญ ไหลผ่านอำเภอเขาสมิง ช่วงนี้เรียกว่าคลองเขาสมิง หรือคลองใหญ่ซึ่งเป็นเส้นทางคมนาคมที่สำคัญในอดีตของผู้คนที่ตั้งถิ่นฐานอยู่ตามริมแม่น้ำ ปัจจุบันลำคลองนี้ก็ยังคงเป็นแหล่งน้ำที่สำคัญในการเกษตร เพราะอำเภอเขาสมิงมีพื้นที่เพาะปลูกมากที่สุดที่สุดในจังหวัดตราด โดยเฉพาะสวนผลไม้ เมื่อไหลสู่เขตอำเภอเมืองตราด คลองเขาสมิงได้บรรจบกับคลองห้วยแร้ง ที่บริเวณปากคลองห้วยแร้ง หมู่บ้านจุฬามณี ตำบลห้วยแร้ง ในช่วงนี้เองที่เรียกชื่อว่า แม่น้ำตราด ในช่วงฤดูน้ำหลาก น้ำในคลองเขาสมิงด้านซ้ายจะเป็นสีแดง ขุ่นข้น เขียวกราด ขณะที่น้ำในคลองห้วยแร้งด้านขวามีสีเขียวใส ไหลเอื่อยๆ มาบรรจบกันเป็นแม่น้ำกว้าง ทอดตัวยาวไกลไหลเรื่อยเข้าสู่ชุมชนใหญ่ที่ “บ้านท่าเรือจ้ง” แม่น้ำตราดเป็นเส้นทางคมนาคมสำคัญที่ใช้ติดต่อทั้งภายในและภายนอกประเทศตั้งแต่อดีตจนถึงปัจจุบัน ในอดีตภาพเรือสำเภาลำใหญ่ที่ลอยลำอยู่กลางแม่น้ำตราด เป็นภาพชินตาและในบางครั้งที่น้ำขึ้นเรือสำเภาลำใหญ่สามารถเข้าเทียบฝั่งได้ หลังจากถ่ายสินค้าหมดเรือสำเภาจะผ่านชุมชนบ้านท่าเรือจ้ง อำเภอเมืองตราด เป็นช่วงสุดท้ายก่อนจะไหลลงสู่อ่าวตราด ออกสู่ทะเลตราดที่บ้านด่านเก่า อำเภอเมืองตราด ปัจจุบัน แม่น้ำตราดมีความสำคัญด้านการประมงทางทะเล

(2) **แม่น้ำเวฬุ** ต้นน้ำอยู่ในเขตจังหวัดจันทบุรี ที่เขาชะอมและเขาสระบาปี มีความสำคัญเพราะไหลผ่านเขตเกษตรกรรมของจังหวัดตราดและจังหวัดจันทบุรี ช่วงที่ไหลผ่านจังหวัดตราดมีความยาวประมาณ 20 กิโลเมตร ไหลผ่านบ้านท่าจอด ตำบลแสนตุง อำเภอเขาสมิง ลงสู่ทะเลบริเวณอ่าวบ้านบางกระดาน อำเภอแหลมงอบ จังหวัดตราด โดยมีข้อมูลสภาพลุ่มน้ำและน้ำท่าในพื้นที่จังหวัดตราดต่อเนื่องจันทบุรี

**(3.2) แหล่งน้ำชลประทาน**

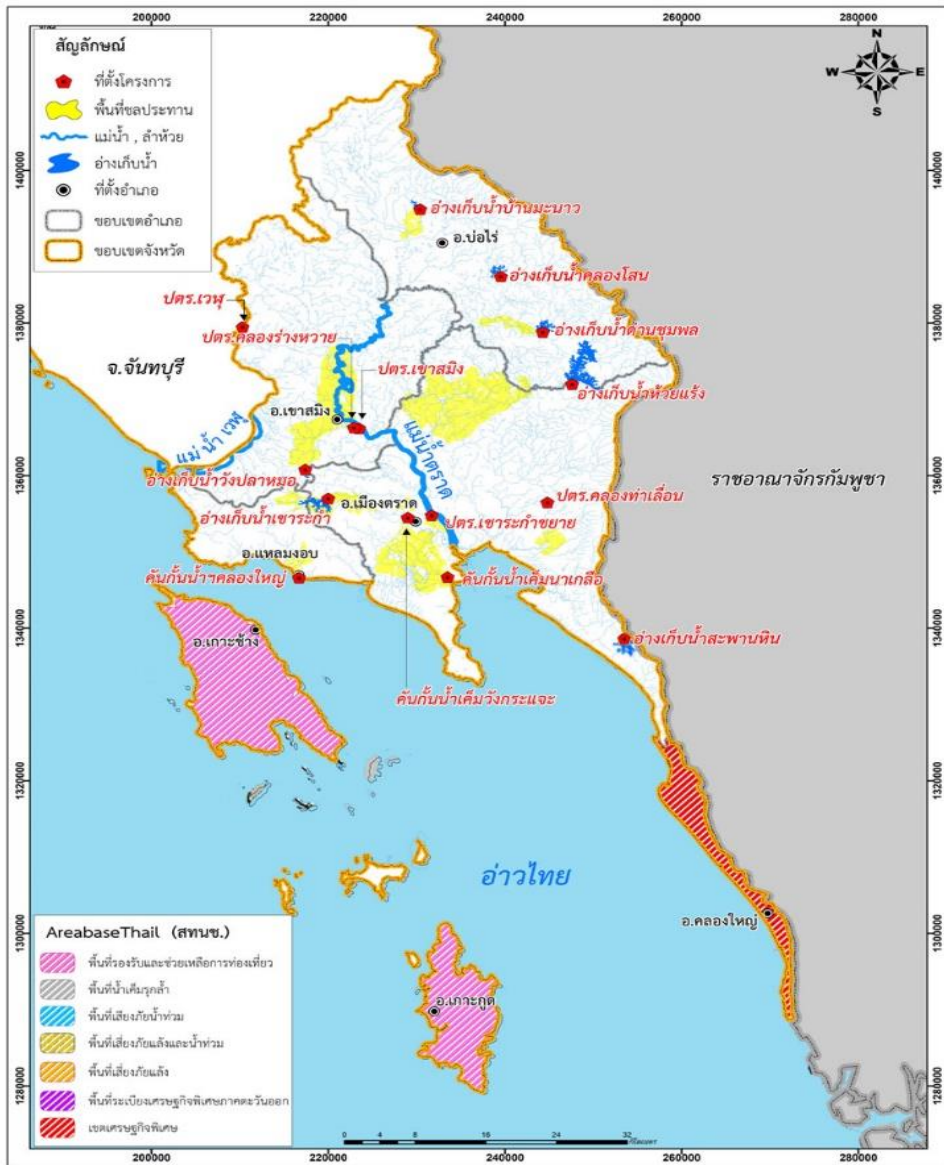
แหล่งน้ำชลประทานในจังหวัดตราด ประกอบด้วย โครงการอ่างเก็บน้ำขนาดกลาง 14 แห่ง มีพื้นที่ชลประทาน 176,764 ไร่ ความจุ 184.065 ล้านลูกบาศก์เมตร โครงการอ่างเก็บน้ำขนาดเล็ก 90 แห่ง รวมปริมาณน้ำ 17.189 ล้านลูกบาศก์เมตร รวมพื้นที่ได้รับประโยชน์ 60,445 ไร่ โดยข้อมูลโครงการชลประทานขนาดกลางและข้อมูลโครงการชลประทานขนาดเล็กแยกตามรายอำเภอ ในพื้นที่จังหวัดตราด แสดงดังตาราง

**ตารางที่ 69 ข้อมูลด้านโครงการชลประทานขนาดกลางในพื้นที่จังหวัดตราด**

ลำดับ	อ่างเก็บน้ำ	ปริมาณน้ำที่ระดับสูงสุด (ล้าน ลบ.ม.)	ปริมาณน้ำที่ระดับน้ำเก็บกัก (ล้าน ลบ.ม.)	พื้นที่ชลประทาน (ไร่)
1	อ่างเก็บน้ำบ้านมะนาว ตำบลบ่อพลอย อำเภอบ่อไร่	2.41	2.35	2,714
2	อ่างเก็บน้ำด้านชุมพล ตำบลด้านชุมพล อำเภอบ่อไร่	7.52	5.60	3,337
3	อ่างเก็บน้ำห้วยแรง ตำบลด้านชุมพล อำเภอบ่อไร่	49.919	36.80	40,903
4	อ่างเก็บน้ำวังปลาหมอ ตำบลเขาสมิง อำเภอเขาสมิง	8.981	6.63	6,290
5	อ่างเก็บน้ำเขาระกำ ตำบลวังกระแจะ อำเภอเมืองตราด	57.165	47.685	7,849
6	อ่างเก็บน้ำคลองโสน ตำบลนันทรี อำเภอบ่อไร่	83.00	65.00	60,000
7	อ่างเก็บน้ำสะพานหิน ตำบลแหลมกลัด อำเภอเมืองตราด	21.700	20.00	3,000
8	ปตร.คลองไม้ซี้ (เขาระกำขยาย) ตำบลหนองเสม็ด อำเภอเมืองตราด (คลองบางพระ ระดับตลิ่ง 2.00 ม.)	-	-	19,043
9	ปตร.เขาสมิง ตำบลทุ่งนนทรี อำเภอเขาสมิง (แม่น้ำเขาสมิง ระดับตลิ่ง 5.50 ม.)	-	-	17,114
10	ปตร.คลองร่างหวาย ตำบลเขาสมิง อำเภอเขาสมิง (คลองร่างหวาย ระดับตลิ่ง 5.50 ม.)	-	-	5,729
11	ปตร.คลองท่าเลื่อน ตำบลขำราก, ตำบลตะก่าง อำเภอเมือง (คลองท่าเลื่อน ระดับตลิ่ง 2.00 ม.)	-	-	3,144
12	คันกั้นน้ำเค็มวังกระแจะ ตำบลวังกระแจะ อำเภอเมืองตราด	-	-	2,418
13	คันกั้นน้ำเค็มคลองนาเกลือ ตำบลหนองคันทรัง อำเภอเมืองตราด	-	-	2,493
14	คันกั้นน้ำเค็มคลองใหญ่ ตำบลคลองใหญ่ อำเภอแหลมงอบ	-	-	2,730
<b>รวม 14 โครงการ</b>		<b>230.695</b>	<b>184.065</b>	<b>176,764</b>

ที่มา: โครงการชลประทานตราด

ภาพที่ 8 โครงการชลประทานขนาดกลางในจังหวัดตราด



ที่มา: โครงการชลประทานตราด

ตารางที่ 70 ข้อมูลด้านโครงการชลประทานขนาดเล็กในพื้นที่จังหวัดตราด

ที่	อำเภอ	โครงการ						รวมปริมาณน้ำ (ล้าน ลบ.ม.)	รวมพื้นที่ได้รับ ประโยชน์ (ไร่)
		อ่างเก็บน้ำ	ทรบ.	ฝาย	ระบบ ส่งน้ำ	สถานี สูบน้ำ	รวม		
1	เมืองตราด	16	8	12	1	5	34	7.552	26,190
2	เขาสมิง	10	2	12	-	6	23	3.266	18,905
3	แหลมงอบ	1	-	-	-	-	1	0.475	200
4	คลองใหญ่	2	-	1	-	-	4	0.866	1,350
5	บ่อไร่	8	3	17	3	-	27	5.020	13,100
6	เกาะกูด	1	-	1	-	-	2	0.010	-
7	เกาะช้าง	-	-	2	-	-	2	-	700
รวมทั้งจังหวัด		38	13	45	4	11	90	17.189	60,445

ที่มา : โครงการชลประทานตราด  
ข้อมูล ณ วันที่ 31 ธันวาคม 2564

### ความต้องการใช้น้ำ

จากข้อมูลความต้องการใช้น้ำของจังหวัดตราดในปี พ.ศ. 2562 ได้ประเมินความต้องการใช้น้ำจากกิจกรรมหลักที่สำคัญ 5 ประเภท คือ ความต้องการใช้น้ำเพื่อการอุปโภคบริโภค ความต้องการน้ำเพื่อรักษาระบบนิเวศท้ายน้ำ ความต้องการน้ำเพื่อการเกษตร และความต้องการน้ำเพื่ออุตสาหกรรม และความต้องการใช้น้ำเพื่อการท่องเที่ยว ดังนี้

(1) **ความต้องการใช้น้ำเพื่อการอุปโภคบริโภค** ความต้องการใช้น้ำเพื่อการอุปโภคบริโภคประเมินจากจำนวนประชากรกับอัตราการใช้น้ำของประชากรโดยทำการประเมินความต้องการในอนาคต 5 และ 10 ปี และ 20 ปี จากการวิเคราะห์แนวโน้มของปริมาณประชากร โดยมีรายละเอียดดังนี้ ความต้องการใช้น้ำเพื่ออุปโภคบริโภคปัจจุบัน เท่ากับ 3.96 ล้านลูกบาศก์เมตร/ปี และจะเพิ่มเป็น 18.40, 19 และ 20 ล้านลูกบาศก์เมตร/ปี ในระยะ 5, 10 ปี และ 20 ปี ตามลำดับ

(2) **ความต้องการใช้น้ำเพื่อรักษาระบบนิเวศท้ายน้ำ** ความต้องการใช้น้ำเพื่อรักษาระบบนิเวศท้ายน้ำ ประเมินโดยการเปรียบเทียบความต้องการน้ำเพื่อรักษาระบบนิเวศท้ายน้ำของกลุ่มน้ำหลัก โดยเปรียบเทียบพื้นที่ของจังหวัดตราดกับพื้นที่ลุ่มน้ำที่มีพื้นที่ครอบคลุมจังหวัดตราด จากผลการประเมินความต้องการใช้น้ำเพื่อรักษาระบบนิเวศท้ายน้ำจังหวัดตราดปัจจุบัน เท่ากับ 9.69 ล้านลูกบาศก์เมตร/ปี

(3) **ความต้องการใช้น้ำเพื่อการเกษตร** ความต้องการใช้น้ำเพื่อการเกษตร ประเมินจากพื้นที่เกษตรกรรมฤดูฝนและฤดูแล้งทั้งในเขตชลประทานและนอกเขตชลประทาน กับอัตราการใช้น้ำเพื่อการเพาะปลูกต่อไร่ โดยความต้องการน้ำเพื่อการเกษตรในเขตชลประทานประเมินจากพื้นที่ชลประทานที่มีในปัจจุบันและแผนในอนาคต จากการพัฒนาพื้นที่ชลประทาน ซึ่งฤดูฝนเพาะปลูกเต็มพื้นที่ ส่วนฤดูแล้งพื้นที่เพาะปลูกร้อยละ 90 ของพื้นที่ชลประทาน ความต้องการน้ำเพื่อการเกษตรนอกเขตชลประทานประเมินจากพื้นที่เพาะปลูกนอกเขตชลประทานในปัจจุบัน และคาดการณ์ว่าพื้นที่เพาะปลูกโดยรวมไม่เปลี่ยนแปลงอย่างมีนัยสำคัญ ผลการประเมินความต้องการใช้น้ำเพื่อการเกษตรสรุปได้ดังนี้ ความต้องการใช้น้ำเพื่อการเกษตรปัจจุบันเท่ากับ 144.73 00 ล้านลูกบาศก์เมตร/ปี และจะเพิ่มเป็น เท่ากับ 224.00, 352.00 และ 572.00 ล้านลูกบาศก์เมตร/ปี ในระยะ 5, 10 และ 20 ปี

(4) **ความต้องการใช้น้ำเพื่ออุตสาหกรรม** กรมโรงงานอุตสาหกรรมและการนิคมอุตสาหกรรมได้ทำการประเมินความต้องการน้ำเพื่ออุตสาหกรรมเป็นรายจังหวัด โดยประเมินจากจำนวนโรงงานอุตสาหกรรมที่ขึ้นทะเบียนกับกรมโรงงาน อุตสาหกรรม กับอัตราการใช้น้ำของโรงงานอุตสาหกรรมขนาดต่าง ๆ แยกตามกำลังการผลิต (กำลังม้า) รวมถึงอัตราการใช้น้ำของนิคมอุตสาหกรรมโดยคิดเป็นต่อพื้นที่ โดยทำการประเมินความต้องการในอนาคต 5, 10 และ 20 ปี จากการวิเคราะห์แนวโน้มของการเจริญเติบโตด้านอุตสาหกรรมและแผนการพัฒนานิคมอุตสาหกรรม โดยมีรายละเอียดดังนี้ ความต้องการใช้น้ำเพื่ออุตสาหกรรมปัจจุบัน เท่ากับ 0.36 ล้านลูกบาศก์เมตร/ปี และจะเพิ่มเป็น เท่ากับ 3.51, 4.19 และ 5.74 ล้านลูกบาศก์เมตร/ปี ในระยะ 5, 10 และ 20 ปี ตามลำดับ

(5) **ความต้องการใช้น้ำเพื่อการท่องเที่ยว** ประเมินจากสถิติจำนวนนักท่องเที่ยวในปัจจุบันและการคาดการณ์จำนวนนักท่องเที่ยวในอนาคต มีอัตราการใช้น้ำเท่ากับ 3.30, 7.00 และ 10.00 ล้านลูกบาศก์เมตร/ปี ในระยะ 5, 10 และ 20 ปี ตามลำดับ

#### ตารางที่ 71 ความต้องการน้ำด้านต่างๆ และการคาดการณ์ในอนาคต จังหวัดตราด

ที่	กิจกรรม	ความต้องการน้ำ (ล้าน ลบ.ม/ปี)		
		5 ปี (พ.ศ.2565)	10 ปี (พ.ศ.2570)	20 ปี (พ.ศ.2580)
2.1	อุปโภค-บริโภค	18.40	19.00	20.00
2.2	รักษานิเวศ	9.69	9.69	9.69
2.3	การเกษตร			
	- ในเขต ชป.	224.00	352.00	572.00
	- นอกเขต ชป.	445.24	398.00	351.00
	- รวม	669.24	750.00	923.00
2.4	อุตสาหกรรม	15.94	20.00	25.00
2.5	ท่องเที่ยว	3.3	7.00	10.00
รวมความต้องการน้ำ		716.57	805.69	987.69

ที่มา : โครงการชลประทานตราด



(3.3) แหล่งน้ำอื่น ๆ

1) ข้อมูลสระเก็บน้ำในไร่นานอกเขตชลประทาน ขนาด 1,260 ลบ.ม.

ตารางที่ 72 จำนวนสระเก็บน้ำในไร่นานอกเขตชลประทาน ขนาด 1,260 ลบ.ม.

ที่	อำเภอ	ปี 2548 - 2564		ปี 2565		รวม	
		ราย	บ่อ	ราย	บ่อ	ราย	ราย
1	เมืองตราด	466	466	35	35	501	501
2	เขาสมิง	532	532	9	9	541	541
3	แหลมงอบ	70	70	5	5	75	75
4	คลองใหญ่	6	6	0	0	6	6
5	บ่อไร่	278	278	8	8	286	286
6	เกาะกูด	0	0	0	0	0	0
7	เกาะช้าง	0	0	0	0	0	0
รวม		1,352	1,352	57	57	1,409	1,409

ที่มา : สถานีพัฒนาที่ดินตราด  
ข้อมูล ณ วันที่ 31 ธันวาคม 2564

2) บ่อน้ำบาดาล

ตารางที่ 73 จำนวนบ่อน้ำบาดาล

ลำดับ	อำเภอ	ด้านการเกษตร (บ่อ)	คิดเป็น (ร้อยละ)	ด้านอุปโภค บริโภค (บ่อ)	คิดเป็น (ร้อยละ)	ด้านธุรกิจ (บ่อ)	คิดเป็น (ร้อยละ)	รวมทั้งหมด (บ่อ)
1	เมืองตราด	344	50.59	21	18.92	16	5.63	381
2	เขาสมิง	259	38.08	19	17.12	12	4.23	290
3	แหลมงอบ	29	4.26	17	15.32	9	3.17	55
4	คลองใหญ่	6	0.89	4	3.61	13	4.58	23
5	บ่อไร่	8	1.18	7	6.30	0	0	15
6	เกาะกูด	3	0.44	11	9.90	31	10.91	45
7	เกาะช้าง	31	4.56	32	28.83	203	71.48	266
รวม		680	100	111	100	284	100	1,075

ที่มา : สำนักงานทรัพยากรธรรมชาติและสิ่งแวดล้อมจังหวัดตราด  
ข้อมูล ณ วันที่ 24 มกราคม 2565

4) การบริหารจัดการขยะ

ในปี 2564 จังหวัดตราดมีปริมาณขยะมูลฝอยเกิดขึ้น 77,891 ตัน ลดลงจากปี 2563 ซึ่งมีปริมาณขยะเกิดขึ้น 79,132.00 ตัน หรือคิดเป็นร้อยละ 0.22 และมีปริมาณขยะมูลฝอยขยะตกค้าง (สะสม) จำนวน 11,196.90 ตัน ลดลงจากปี 2563 ซึ่งมีปริมาณขยะมูลฝอยตกค้าง (สะสม) 14,095.80 ตัน คิดเป็นร้อยละ 25.89 โดยมีขยะมูลฝอยที่ถูกนำไปใช้ประโยชน์มากขึ้น จากปี 2563 71.14 ตัน เพิ่มขึ้นเป็น 118.24 ตัน ในปี 2564 การลดลงของปริมาณขยะที่เกิดขึ้น อาจมีสาเหตุเนื่องมาจากสถานการณ์การแพร่ระบาดของเชื้อไวรัสโควิด 19 (covid-19) จึงทำให้มีนักท่องเที่ยวลดลง การซื้อสินค้าเพื่อการอุปโภคบริโภคลดลง จึงส่งผลถึงปริมาณขยะมูลฝอยที่ลดลงไปด้วย พร้อมทั้งหาแนวทางเพื่อเพิ่มความสามารถในการกำจัดขยะมูลฝอย และส่งเสริมการนำขยะกลับมาใช้ประโยชน์ให้มากยิ่งขึ้น

ตารางที่ 74 ปริมาณขยะมูลฝอยจังหวัดตราด

ปีงบประมาณ	ปริมาณขยะที่เกิดขึ้น		ขยะมูลฝอยที่กำจัดถูกต้อง		ขยะมูลฝอยที่ถูกกำจัดไม่ถูกต้อง		ขยะมูลฝอยที่ถูกนำไปใช้ประโยชน์		ขยะมูลฝอยตกค้าง
	(ตัน/วัน)	(ตัน/ปี)	(ตัน/วัน)	(ตัน/ปี)	(ตัน/วัน)	(ตัน/ปี)	(ตัน/วัน)	(ตัน/ปี)	
2560	252.96	92,329.95	108.76	39,697.40	144.20	52,632.55	31.26	11,409.90	65,400.00
2561	261.57	95,473.05	209.86	76,598.90	51.71	18,874.00	75.19	27,444.35	35,378.80
2562	257.99	94,165.20	210.68	76,898.20	47.31	17,267.00	88.08	32,149.20	10,920.50
2563	216.80	79,132.00	170.64	62,283.60	46.16	16,848.40	71.14	25,966.10	14,095.80
2564	216.31	78,953.15	76.90	28,068.50	9.00	3,285.00	118.24	43,157.60	11,116.90

ที่มา : สำนักงานทรัพยากรธรรมชาติและสิ่งแวดล้อมจังหวัดตราด

จังหวัดตราดมีองค์กรปกครองส่วนท้องถิ่นในพื้นที่จำนวน 44 แห่ง (รวมองค์การบริหารส่วนจังหวัดตราด) มีการรวมกลุ่มขององค์กรปกครองส่วนท้องถิ่นในพื้นที่จังหวัดตราดในการจัดการขยะมูลฝอย (Clusters) ซึ่งเป็นการรวมกลุ่มพื้นที่ขนาดเล็ก (S) คือ กลุ่มที่มีปริมาณขยะมูลฝอยรวมกันแล้วน้อยกว่า 300 ตัน/วัน จำนวน 5 กลุ่ม มีองค์กรปกครองส่วนท้องถิ่น 24 แห่ง เข้าร่วม ในส่วนการบริหารจัดการขยะมูลฝอย จังหวัดตราดมีองค์กรปกครองส่วนท้องถิ่นที่มีแหล่งกำจัดขยะมูลฝอยเอง 13 แห่ง โดยวิธีการกำจัดเป็นแบบเทกอง 8 แห่ง ผังกลบ 1 แห่ง และผสมผสาน 4 แห่ง ทั้งนี้ มีพื้นที่ Zero waste องค์กรปกครองส่วนท้องถิ่นที่ดำเนินการโดยใช้หลักในการมีส่วนร่วมลด คัดแยกขยะมูลฝอยที่ต้นทางตามหลัก 3 ช: คือ ใช้น้อย ใช้น้ำ และนำกลับมาใช้ใหม่ (3 Rs : Reduce Reuse Recycle) จำนวน 11 แห่ง

ตารางที่ 75 สถานที่กำจัดขยะมูลฝอยของจังหวัด

สถานที่กำจัดขยะ (แห่ง)		วิธีการจัดการขยะมูลฝอย (แห่ง)			
อปท. เป็นเจ้าของ	เอกชนเป็นเจ้าของ	เทกอง	ผังกลบ	ผสมผสาน	อื่นๆ
13	-	8	1	4	

ที่มา : สำนักงานส่งเสริมการปกครองท้องถิ่นจังหวัดตราด

### 5) สถานการณ์ภัยต่างๆ

(5.1) สถานการณ์วาตภัย เมื่อเปรียบเทียบการเกิดวาตภัยระหว่างปี 2560 - 2564 พบว่าจังหวัดตราดมีการเกิดวาตภัยทั้งหมด 701 ครั้ง โดยมีการเกิดวาตภัยทั้ง 7 อำเภอ โดยในปี 2563 เกิดขึ้นน้อยที่สุด คือ 80 ครั้ง และปี 2561 เกิดขึ้นมากที่สุด คือ 174 ครั้ง ทั้งนี้ พบว่าปี 2562 มีมูลค่าความเสียหายมากที่สุด คือ 2,425,000 บาท

ตารางที่ 76 สถิติสถานการณ์วาตภัย

ปีงบประมาณ	จำนวนครั้ง	พื้นที่			มูลค่าความเสียหาย (บาท)
		อำเภอ	ตำบล	หมู่บ้าน	
2560	150	7	26	158	570,000
2561	174	7	35	192	1,680,000
2562	168	7	34	176	2,425,000
2563	80	7	31	117	781,859
2564	129	7	27	126	1,566,214.10

ที่มา : สำนักงานป้องกันและบรรเทาสาธารณภัยจังหวัดตราด

(5.2) สถานการณ์อุทกภัย ปัญหาด้านอุทกภัย โดยทั่วไปจะมีสาเหตุจากฝนที่ตกหนักในพื้นที่ และจากสภาพทางกายภาพภายในจังหวัด เช่น พื้นที่ป่าต้นน้ำตอนบนถูกทำลาย การขาดแคลนแหล่งเก็บกักน้ำขนาดใหญ่ในพื้นที่ลุ่มน้ำตอนบนเพื่อช่วยชะลอน้ำหลาก ประสิทธิภาพของระบบระบายน้ำไม่เพียงพอเนื่องจากตื้นเขินหรือถูกบุกรุก มีการก่อสร้างสิ่งกีดขวางทางน้ำและการเปลี่ยนแปลงสภาพการใช้ที่ดิน เป็นต้น ซึ่งสภาพการเกิดอุทกภัยในจังหวัดตราดแบ่งออกได้เป็น 2 ลักษณะ คือ อุทกภัยที่เกิดในบริเวณพื้นที่ลุ่มน้ำย่อยตอนบนและลำน้ำสาขาต่าง ๆ ซึ่งเกิดจากการที่มีฝนตกหนักและน้ำป่าไหลหลากจากต้นน้ำลงมามากจนลำน้ำสายหลักไม่สามารถระบายน้ำได้ทัน ประกอบกับมีสิ่งกีดขวางจากเส้นทางคมนาคม และมีอาคารระบายน้ำไม่เพียงพอ ทำให้เกิดน้ำหลากอย่างรวดเร็ว เนื่องจากพื้นที่รับน้ำมีความชันสูงสภาพป่าไม้ถูกทำลาย นอกจากภาวะน้ำหลากฉับพลันแล้วยังมีความเสี่ยงต่อเหตุการณ์ดินถล่มอีกด้วย พื้นที่ที่เกิดน้ำท่วมเป็นประจำได้แก่ อำเภอบ่อไร่ อำเภอเขาสมิง ส่วนอุทกภัยลักษณะที่สองคือ อุทกภัยที่เกิดในพื้นที่ราบลุ่ม

พื้นที่ส่วนใหญ่ของจังหวัดมีพื้นที่เสี่ยงน้ำท่วมซ้ำซากระดับต่ำและระดับปานกลาง ซึ่งระดับปานกลางส่วนใหญ่จะอยู่ในพื้นที่อำเภอที่ติดชายฝั่งทะเล เช่น อำเภอแหลมงอบ อำเภอเมือง และอำเภอคลองใหญ่

เมื่อเปรียบเทียบการเกิดอุทกภัย ระหว่างปี 2560 - 2564 พบว่าปี 2561 มีอุทกภัยเกิดขึ้นมากที่สุดคือ 29 ครั้ง และมีมูลค่าความเสียหายมากที่สุดคือ 640,000 บาท

ตารางที่ 77 สถิติสถานการณ์อุทกภัย

ปีงบประมาณ	จำนวนครั้งที่เกิด	พื้นที่			มูลค่าความเสียหาย (บาท)
		อำเภอ	ตำบล	หมู่บ้าน	
2560	14	4	7	47	440,000
2561	29	6	7	26	640,000
2562	23	7	18	99	262,500
2563	9	5	7	27	115,000
2564	10	5	19	103	170,800

ที่มา : สำนักงานป้องกันและบรรเทาสาธารณภัยจังหวัดตราด และโครงการชลประทานตราด

(5.3) สถานการณ์อัคคีภัย ระหว่างปี 2560 - 2564 พบว่าเกิดอัคคีภัยขึ้นทั้งหมด 25 ครั้ง

ตารางที่ 78 สถิติสถานการณ์อัคคีภัย

ปีงบประมาณ	จำนวนครั้งที่เกิด	พื้นที่			มูลค่าความเสียหาย (บาท)
		อำเภอ	ตำบล	หมู่บ้าน	
2560	5	4	5	5	-
2561	7	4	7	7	-
2562	7	4	7	7	-
2563	6	6	6	6	233,000
2564	-	-	-	-	-

ที่มา : สำนักงานป้องกันและบรรเทาสาธารณภัยจังหวัดตราด

(5.4) สถานการณ์ด้านการขาดแคลนน้ำและภัยแล้ง พื้นที่เสี่ยงภัยแล้งของจังหวัดตราด พบว่าพื้นที่ส่วนใหญ่มีปัญหาภัยแล้งในระดับต่ำ ซึ่งอยู่ในบริเวณอำเภอบ่อไร่ อำเภอเขาสมิง อำเภอเมือง โดยตั้งแต่ปีงบประมาณ พ.ศ. 2561 - 2565 มีการประกาศเขตพื้นที่ประสบสาธารณภัยจังหวัดตราด (ภัยแล้ง) ตามแผนป้องกันและบรรเทาสาธารณภัยแห่งชาติ พ.ศ. 2558 จำนวน 4 ครั้ง ดังนี้ ปีงบประมาณ พ.ศ. 2562 อำเภอเมืองตราด 1 ครั้ง อำเภอเขาสมิง 1 ครั้ง และอำเภอบ่อไร่ 2 ครั้ง ส่วนในบริเวณ อำเภอแหลมงอบ และอำเภอคลองใหญ่ อำเภอเกาะช้างและอำเภอเกาะกูด ไม่เป็นพื้นที่เสี่ยงภัยแล้ง แต่ปัจจุบัน เกาะช้าง เกาะกูด ได้พัฒนาเป็นแหล่งท่องเที่ยว จึงทำให้น้ำอุปโภค – บริโภคเริ่มไม่เพียงพอต่อการบริโภค

(5.5) สถานการณ์ไฟป่าและหมอกควัน ตั้งแต่ปีงบประมาณ พ.ศ.2562 - 2565 จังหวัดตราดมีการประกาศเขตพื้นที่ประสบสาธารณภัยจังหวัดตราด (ไฟป่าและหมอกควัน) ตามแผนการป้องกันและบรรเทาสาธารณภัยแห่งชาติ พ.ศ. 2558 จำนวน 4 ครั้ง โดยเป็นการประกาศฯ ในปีงบประมาณ พ.ศ.2563 พื้นที่อำเภอเมืองตราด 1 ครั้ง อำเภอคลองใหญ่ 1 ครั้ง และอำเภอบ่อไร่ 2 ครั้ง

(5.6) สถานการณ์ด้านพื้นที่เสี่ยงภัยน้ำเค็มรุกพื้นที่เกษตรกรรม เนื่องจากปัจจุบันน้ำทะเลมีระดับสูงขึ้นปีละประมาณ 1 เซนติเมตร ทำให้อาคารชลประทาน เช่น ประตูระบายน้ำที่มีอายุการใช้งานมากกว่า 30 ปีขึ้นไปไม่สามารถป้องกันน้ำเค็มรุกได้ เนื่องจากน้ำเค็มล้นข้ามสันบานประตูระบายน้ำ ประกอบกับวัสดุที่ใช้ก่อสร้าง เช่น เหล็กและคอนกรีตเสื่อมสภาพ เนื่องจากถูกน้ำเค็มกัดกร่อน จึงต้องมีการปรับปรุงอาคารชลประทานเดิม และก่อสร้างอาคารชลประทานเพิ่มเติม เพื่อป้องกันน้ำเค็ม

(5.7) สถานการณ์ช้างป่า ปัจจุบันพบว่ามีช้างป่าที่อาศัยอยู่ในพื้นที่อุทยานน้ำตกคลองแก้ว จำนวนประมาณ 40 – 50 ตัว ซึ่งพื้นที่โดยรอบเขตอุทยานแห่งชาติน้ำตกคลองแก้ว ส่วนใหญ่เป็นพื้นที่เกษตรกรรมของราษฎรโดยปลูกผลไม้ เช่น ทุเรียน เงาะ มังคุด และสับปะรด เป็นต้น จึงทำให้ช้างป่าเริ่มปรับเปลี่ยนพฤติกรรมออกหากินนอกพื้นที่ป่าอนุรักษ์ และทำลายพืชผลทางการเกษตรและทรัพย์สินจนได้รับความเสียหายเป็นอย่างมาก โดยในปีงบประมาณ พ.ศ. 2565 ช้างป่าออกหากิน 520 ครั้ง และมีความเสียหายเกิดขึ้น 93 ครั้ง รวมมูลค่าความเสียหายกว่า 1,107,570 บาท ซึ่งเป็นชนวนให้เกิดปัญหาความขัดแย้งระหว่างราษฎรกับช้างป่า โดยมีความพยายามผลักดันช้างป่าและแก้ไขปัญหาช้างป่าออกนอกพื้นที่ได้อย่างครอบคลุมทุกพื้นที่

(5.8) สถานการณ์อุบัติเหตุทางถนน ก่อให้เกิดการบาดเจ็บ การสูญเสียของผู้ใช้รถใช้ถนน และสร้างความสูญเสียต่อเศรษฐกิจโดยรวม โดยปี 2564 จังหวัดตราดมีผู้บาดเจ็บ 3,600 คน ลดลงจาก ปี 2564 จำนวน 801 คน คิดเป็นร้อยละ 18.20 และมีผู้เสียชีวิตลดลงจาก 97 คน เป็น 87 คิดเป็นร้อยละ 10.30 รถจักรยานยนต์ส่วนบุคคลยังเป็นยานพาหนะที่เกิดอุบัติเหตุสูงสุด รองลงมาคือรถยนต์ 4 ล้อ โดยสาเหตุของการเกิดอุบัติเหตุ ยังคงเป็นเรื่องของการขับเร็ว รองลงไป ต้มสุรา สภาพรถไม่สมบูรณ์ และสาเหตุจากปัจจัยอื่น ๆ

ตารางที่ 79 ข้อมูลการเกิดอุบัติเหตุทางถนน

ปี พ.ศ.	บาดเจ็บ (คน)	เปลี่ยนแปลง	เสียชีวิต (ราย)	เปลี่ยนแปลง
2560	5,857		87	
2561	5,530	-5.58	89	+2.29
2562	5,265	-4.79	82	-7.86
2563	4,401	-16.41	97	+18.29
2564	3,600	-18.20	87	-10.30

ที่มา : สำนักงานป้องกันและบรรเทาสาธารณภัยจังหวัดตราด

(5.9) สถานการณ์การกัดเซาะชายฝั่งทะเล จากข้อมูลของกรมทรัพยากรทางทะเลและชายฝั่งพบว่าชายฝั่งทะเลจังหวัดตราด กัดเซาะเป็นระยะทางประมาณ 47.61 กิโลเมตร เป็นพื้นที่กัดเซาะระดับวิกฤต 2 พื้นที่ คือ 1) บริเวณหมู่ 6 ตำบลแหลมกลัด อำเภอเมืองตราด และ 2) หมู่ 1 ตำบลแหลมงอบ อำเภอแหลมงอบ (อ้างอิงข้อมูลรวมจากการศึกษาจัดทำแผนหลัก และแผนปฏิบัติการป้องกันและแก้ไขปัญหาการกัดเซาะชายฝั่งพื้นที่ต่างๆ ของประเทศไทย) จากผลการสำรวจพบว่า มีแนวชายฝั่งที่ได้รับผลกระทบจากการกัดเซาะชายฝั่ง ณ ปัจจุบัน มีพื้นที่กัดเซาะทั้ง 3 อำเภอ 6 ตำบล ประกอบด้วยอำเภอคลองใหญ่ ตำบลหาดเล็ก และไม้รูด อำเภอเมืองตราด ตำบลแหลมกลัด ห้วงน้ำขาว และอ่าวใหญ่ อำเภอแหลมงอบ ตำบลบางปิด รวมทั้งสิ้นเป็นพื้นที่กัดเซาะรุนแรง 1.98 กิโลเมตร และพื้นที่กัดเซาะน้อย 24.77 กิโลเมตร พื้นที่ที่มีการดำเนินการแก้ไขแล้ว เป็นระยะทาง 15.73 กิโลเมตร จากแนวชายฝั่งทั้งหมด 178.19 กิโลเมตร

### 3.1.3 ประเด็นปัญหาและความต้องการเชิงพื้นที่

จังหวัดตราดได้ดำเนินการสำรวจข้อมูลปัญหาและความต้องการของประชาชนในพื้นที่ทั้ง 7 อำเภอ โดยมอบหมายให้ฝ่ายเลขานุการคณะกรรมการบริหารงานจังหวัดแบบบูรณาการ (ก.บ.จังหวัด) ร่วมกับหน่วยงานส่วนราชการ และอำเภอดำเนินการสำรวจและรวบรวมข้อมูลโดยจัดลำดับความสำคัญของประเด็นปัญหาผ่านกลไกของคณะกรรมการ/คณะอนุกรรมการ/คณะทำงานในระดับอำเภอ ซึ่งการสำรวจข้อมูลดังกล่าว มีวัตถุประสงค์เพื่อรับทราบถึงปัญหา ความต้องการ และข้อเสนอแนะการพัฒนาในระดับพื้นที่ เพื่อนำข้อมูลไปใช้ประโยชน์ในการวิเคราะห์และวางแผนการพัฒนาจังหวัดต่อไป โดยสามารถนำมาประมวลสรุปเป็นประเด็นปัญหาและความต้องการ/แนวทางแก้ไขของประชาชนในพื้นที่จังหวัดตราด ดังนี้

ลำดับ	พื้นที่	ประเด็นปัญหา	ความต้องการ/แนวทางแก้ไข
1	- อำเภอเมืองตราด - อำเภอเขาสมิง - อำเภอคลองใหญ่ - อำเภอโป่งไร่ - อำเภอแหลมงอบ - อำเภอเกาะช้าง - อำเภอเกาะกูด	<b>ด้านเศรษฐกิจ</b> <b>1. การเกษตร</b> 1.1 ปัญหาสินค้าเกษตร 1) ปริมาณผลผลิตภาคการเกษตรที่ออกมาเกินความต้องการของตลาดทำให้ราคาสินค้าเกษตรตกต่ำ 2) คุณภาพของผลผลิตภาคเกษตร ยังคงค่อนข้างด้อยคุณภาพจำเป็นต้องมีการพัฒนาเพื่อให้ได้มาตรฐานรองรับการบริโภคและการส่งออก 3) ต้นทุนในการผลิตสูงขึ้นทำให้เกษตรกรมีรายได้ไม่เพียงพอกับรายจ่าย	- เตรียมการแก้ไขปัญหาล่วงหน้าโดยเน้นเรื่องการตลาดในการกระจายผลผลิต และการสร้างผลผลิตที่ได้มาตรฐาน - ส่งเสริมการสร้างมูลค่าเพิ่ม การแปรรูป และพัฒนาบรรจุภัณฑ์เพื่อเพิ่มมูลค่าสินค้า - ส่งเสริมและสนับสนุนให้เกษตรกรทำปุ๋ยหมัก/ปุ๋ยชีวภาพเพื่อลดต้นทุน - ส่งเสริมให้มีการรวมกลุ่มของเกษตรกรเพื่อเพิ่มอำนาจต่อรองด้านราคา - ให้องค์กรปกครองส่วนท้องถิ่นเข้ามามีบทบาทช่วยเหลือเกษตรกรในกรณีที่เกิดวิกฤติ - ส่งเสริมให้มีตลาดร้านค้าชุมชน หรือศูนย์จำหน่ายสินค้าการเกษตร ประมง และสินค้า OTOP - พัฒนาสร้างมาตรฐานในสินค้าเกษตรเพื่อรองรับการบริโภคและการส่งออก เช่น GAP Organics GI และเครื่องหมายรับรองมาตรฐานของจังหวัด ฯลฯ - ส่งเสริมช่องทางการตลาดออนไลน์ เพื่อรองรับการใช้ชีวิตแบบ New Normal อันเนื่องมาจากสถานการณ์การแพร่ระบาดของโรคติดเชื้อไวรัสโคโรนา 2019 (Covid-19)
	- อำเภอเมืองตราด - อำเภอคลองใหญ่ - อำเภอแหลมงอบ - อำเภอเกาะช้าง - อำเภอเกาะกูด	1.2 ปัญหาการทำประมงทะเลและประมงพื้นบ้าน เนื่องจากเรือประมงพาณิชย์ลักลอบเข้ามาทำประมงชายฝั่ง ซึ่งอยู่ในเขตของประมงพื้นบ้าน	- เพิ่มผลผลิตจากทะเล รวมทั้งการสร้างปะการังเทียมเป็นที่อยู่ของสัตว์น้ำ - ส่งเสริมให้ประมงพื้นบ้านมีการรวมกลุ่มเพื่อดูแลป้องกัน และเพิ่มทรัพยากรสัตว์น้ำในพื้นที่ของตนเอง - ชี้แจงทำความเข้าใจ ใช้มาตรการทางกฎหมายและให้เป็นธรรมกับผู้ประกอบอาชีพประมงพาณิชย์และประมงพื้นบ้าน ให้สามารถอยู่ร่วมกันได้อย่างผาสุก

ลำดับ	พื้นที่	ประเด็นปัญหา	ความต้องการ/แนวทางแก้ไข
	<ul style="list-style-type: none"> <li>- อำเภอเมืองตราด</li> <li>- อำเภอเขาสมิง</li> <li>- อำเภอคลองใหญ่</li> <li>- อำเภอโป่งไร่</li> <li>- อำเภอแหลมงอบ</li> <li>- อำเภอเกาะช้าง</li> <li>- อำเภอเกาะกูด</li> </ul>	<p>1.3 ปัญหาการบริหารจัดการน้ำเพื่อการอุปโภค บริโภค และการเกษตร โดยแหล่งกักเก็บน้ำเพื่อใช้ในการอุปโภคบริโภค และการเกษตร ยังไม่เพียงพอ และการกระจายเพื่อทำการเกษตรยังไม่ทั่วถึง</p>	<ul style="list-style-type: none"> <li>- สนับสนุนให้มีการพัฒนาแหล่งน้ำเดิมให้มีประสิทธิภาพรวมทั้งมีการก่อสร้างแหล่งกักเก็บใหม่จากปีที่ผ่านมา</li> <li>- พัฒนาระบบชลประทานให้เพียงพอ และสามารถสนับสนุนในการเกษตรกรรมได้อย่างทั่วถึงและเพิ่มใหม่มากขึ้น</li> <li>- พัฒนาโครงสร้างพื้นฐานในด้านระบบประปาเพื่อการอุปโภคบริโภคให้เพียงพอต่อความต้องการเพื่อยกระดับคุณภาพชีวิตของประชาชนในพื้นที่อย่างทั่วถึง</li> </ul>
	<ul style="list-style-type: none"> <li>- อำเภอเมืองตราด</li> <li>- อำเภอเขาสมิง</li> <li>- อำเภอคลองใหญ่</li> <li>- อำเภอโป่งไร่</li> <li>- อำเภอแหลมงอบ</li> <li>- อำเภอเกาะช้าง</li> <li>- อำเภอเกาะกูด</li> </ul>	<p><b>2. การท่องเที่ยว</b></p> <p>1) บุคลากรในภาคการท่องเที่ยวและบริการยังขาดความรู้ และขาดทักษะปฏิบัติงาน และการส่งเสริมการท่องเที่ยว ทั้งในด้านทักษะภาษา และองค์ความรู้ในภาพรวมเกี่ยวกับท้องถิ่น</p>	<ul style="list-style-type: none"> <li>- ส่งเสริมให้ท้องถิ่นและชุมชนเข้ามารับผิดชอบในการบริหารจัดการแหล่งท่องเที่ยวในพื้นที่อย่างเป็นระบบ</li> <li>- ส่งเสริมให้หน่วยงานที่เกี่ยวข้องซึ่งมีการพัฒนาองค์ความรู้ ความสามารถในการบริหารจัดการแหล่งท่องเที่ยว</li> </ul>
		<p>2) แหล่งท่องเที่ยวที่มีอยู่เดิมหลายแห่งมีความเสื่อมโทรม ขาดการปรับปรุงและบำรุงรักษา</p>	<ul style="list-style-type: none"> <li>- สร้างองค์ความรู้ใหม่ๆ ให้กับชุมชน มัคคุเทศก์ และเยาวชนในพื้นที่ให้มีความรู้เรื่องแหล่งท่องเที่ยว และมีความรักษ์ในบ้านเกิด</li> <li>- สนับสนุนงบประมาณในการพัฒนาและปรับปรุงแหล่งท่องเที่ยวในจังหวัดให้มีความพร้อมรองรับนักท่องเที่ยว</li> </ul>
		<p>3) ขาดการปรับปรุงแหล่งท่องเที่ยวให้สามารถรองรับนักท่องเที่ยวคุณภาพ</p>	<ul style="list-style-type: none"> <li>- ส่งเสริมให้มีการปรับปรุงพัฒนาแหล่งท่องเที่ยวใหม่ ๆ</li> <li>- ส่งเสริมให้มีการรับรองมาตรฐานในสินค้าและบริการ HALAL เพื่อรองรับนักท่องเที่ยวที่จะเพิ่มขึ้นหลังจากสถานการณ์การแพร่ระบาดของโรคติดเชื้อไวรัสโคโรนา 2019</li> </ul>
		<p>4) ผลกระทบจากสถานการณ์การแพร่ระบาดของโรคติดเชื้อไวรัสโคโรนา 2019</p>	<ul style="list-style-type: none"> <li>- สนับสนุนการจัดโครงการกระตุ้นการท่องเที่ยวโดยคำนึงถึงความสามารถในการรองรับของแหล่งท่องเที่ยว</li> <li>- ส่งเสริมการจัดกิจกรรมการท่องเที่ยวรูปแบบใหม่ๆ ภายใต้มาตรฐานความปลอดภัย</li> <li>- ส่งเสริมและขยายตลาดเพื่อการส่งออกไปยังกลุ่มลูกค้าใหม่ๆ</li> </ul>
	<ul style="list-style-type: none"> <li>- อำเภอเมืองตราด</li> <li>- อำเภอคลองใหญ่</li> <li>- อำเภอโป่งไร่</li> </ul>	<p><b>3. การค้า/การค้าชายแดน/การพัฒนาเขตพัฒนาเศรษฐกิจพิเศษ</b></p> <p>1) ปัญหาแนวเขตแดนที่ขาดความชัดเจน เป็นปัญหาต่อการพัฒนาพื้นที่ร่วมกันระหว่าง 2 ประเทศ ทั้งในด้านคมนาคม การค้า การลงทุน และการท่องเที่ยว</p> <p>2) การพัฒนาพื้นที่บริเวณช่องผ่านแดนต่างๆ ตลอดแนวชายแดน</p>	<ul style="list-style-type: none"> <li>- พัฒนาจุดผ่านแดนถาวรบ้านหาดเล็ก ให้ได้มาตรฐานสากล เพื่ออำนวยความสะดวกในการสัญจรข้ามแดน และการขนส่งสินค้า</li> <li>- พัฒนาระบบตรวจคนเข้าเมืองให้ได้มาตรฐาน</li> <li>- ยกระดับช่องทางการค้าทางธรรมชาติให้เป็นจุดผ่านแดนถาวร</li> <li>- ยกระดับจุดผ่อนปรนให้เป็นจุดผ่านแดนถาวร</li> <li>- พัฒนาและปรับปรุงเส้นทางคมนาคมให้เดินทางได้สะดวกและปลอดภัย</li> <li>- พัฒนาโครงสร้างพื้นฐานเพื่อรองรับเขตเศรษฐกิจพิเศษให้ทั่วถึงครอบคลุม</li> </ul>

ลำดับ	พื้นที่	ประเด็นปัญหา	ความต้องการ/แนวทางแก้ไข
2	<ul style="list-style-type: none"> <li>- อำเภอเมืองตราด</li> <li>- อำเภอเขาสมิง</li> <li>- อำเภอคลองใหญ่</li> <li>- อำเภอปอไร่</li> <li>- อำเภอแหลมงอบ</li> <li>- อำเภอเกาะช้าง</li> <li>- อำเภอเกาะกูด</li> </ul>	<b>ด้านสังคมและคุณภาพชีวิต</b> 1. ปัญหาหายาเสพติดในสถานศึกษา หมู่บ้าน/ชุมชน 2. ปัญหาบริการสาธารณสุขไม่เพียงพอต่อผู้รับบริการ 3. ปัญหาผู้ด้อยโอกาสและผู้สูงอายุที่มีจำนวนมากขึ้น 1) บุคคลไร้สถานะทางทะเบียนบ้าน 2) คนชราถูกกukulหาลานทอดทิ้ง 3) ผู้พิการ 4. ปัญหาความยากจน	<ul style="list-style-type: none"> <li>- แก้ไขปัญหาหายาเสพติดในเชิงรุก และบูรณาการทุกภาคส่วนในจังหวัดตราด</li> <li>- ส่งเสริมให้สถาบันครอบครัวเข้ามามีบทบาทในการแก้ไขปัญหายาเสพติด</li> <li>- จัดให้มีกิจกรรมที่เหมาะสมกับเด็กและเยาวชนและสถาบันครอบครัว</li> <li>- ส่งเสริมให้องค์กรของเยาวชน เช่น สภાเด็กฯ ได้เข้ามามีบทบาทและมีส่วนร่วมในการพัฒนา</li> <li>- เปิดโอกาสให้ผู้ด้อยโอกาสทุกฝ่ายได้เข้าร่วมกิจกรรมทางสังคม</li> <li>- ส่งเสริมอาชีพที่เหมาะสมสำหรับผู้สูงอายุ</li> <li>- ส่งเสริมอาชีพตามหลักปรัชญาเศรษฐกิจพอเพียง</li> <li>- ส่งเสริมให้ประชาชนมีสุขภาพที่แข็งแรง</li> </ul>
3	<ul style="list-style-type: none"> <li>- อำเภอเมืองตราด</li> <li>- อำเภอเขาสมิง</li> <li>- อำเภอคลองใหญ่</li> <li>- อำเภอปอไร่</li> <li>- อำเภอแหลมงอบ</li> <li>- อำเภอเกาะช้าง</li> <li>- อำเภอเกาะกูด</li> </ul>	<b>ด้านทรัพยากร ธรรมชาติ และสิ่งแวดล้อม</b> 1. การบุกรุกตัดไม้ทำลายป่า ทั้งป่าเลน และป่าบก เพื่อทำการเกษตร และที่อยู่อาศัย ทำให้พื้นที่ป่าไม้ลดลง 2. ปัญหาภาวะโลกร้อนเนื่องจากการตัดไม้ทำลายป่าทั้งป่าบกและป่าชายเลน 3. ปัญหาขยะ น้ำเสีย และการทำลายสิ่งแวดล้อมในแหล่งท่องเที่ยว 4. ปัญหาการกัดเซาะชายฝั่งพื้นที่ที่มีปัญหาการกัดเซาะชายฝั่ง เช่น อำเภอคลองใหญ่ ตำบลหาดเล็ก และไม้รูด อำเภอเมืองตราด ตำบลแหลมกลัด ห้วยน้ำขาว และอ่าวใหญ่ อำเภอแหลมงอบ ตำบลบางปิด ตำบลแหลมงอบ 5. บริเวณที่เป็นปากคลอง ปากอ่าวเกิดการตื้นเขินทำให้เรือประมงสัญจรเข้าออกและจอดเรือได้ไม่สะดวก 6. ปัญหาสาธารณสุขต่างๆ เช่น วาตภัย อุทกภัย ช้างป่า	<ul style="list-style-type: none"> <li>- ส่งเสริมการปลูกป่าบนบก ป่าชายเลน เพื่อป้องกันการกัดเซาะโดยใช้ธรรมชาติเข้าช่วย</li> <li>- ป้องกันโดยการก่อสร้างให้เหมาะสมกับสภาพพื้นที่ เช่น การปักไม้ไผ่ การก่อสร้างเขื่อนป้องกันคลื่น</li> <li>- ป้องกันการตัดไม้ทำลายป่า และดำเนินการตามกฎหมายอย่างเข้มงวดกับผู้บุกรุกผิวนป่า</li> <li>- ส่งเสริมการปลูกปะการัง สร้างปะการังเทียมวางท่อนแนวปะการัง รวมทั้งชี้แจงทำความเข้าใจกับผู้ประกอบธุรกิจ นักท่องเที่ยว และชาวประมง</li> <li>- หน่วยงานที่เกี่ยวข้อง ควรเข้มงวดในการอนุญาตให้มีการก่อสร้างอาคาร และใช้มาตรการทางกฎหมายในการป้องกันการบุกรุกที่สาธารณะ</li> <li>- ท้องถิ่นและชุมชนเข้ามามีส่วนร่วมรับผิดชอบในการบริหารจัดการสิ่งแวดล้อมอย่างเป็นระบบ ทั้งการปลูกจิตสำนึก การป้องกัน และการฟื้นฟู</li> <li>- ส่งเสริมให้มีการขุดลอกคูคลอง บริเวณที่เป็นเส้นทางสัญจรเรือประมง</li> <li>- การดูแลคูคลองไม่ให้ตื้นเขินเพื่อให้สามารถระบายน้ำได้ดี การดูแลป่าให้อุดมสมบูรณ์ การจัดทำแนวเขตป่าชุมชน การแก้ไขปัญหาไฟป่า การสร้างแนวเขตคูกันช้าง มีระบบติดตามช้างที่มีประสิทธิภาพ</li> </ul>
4	<ul style="list-style-type: none"> <li>- อำเภอเมืองตราด</li> <li>- อำเภอเขาสมิง</li> <li>- อำเภอคลองใหญ่</li> <li>- อำเภอปอไร่</li> <li>- อำเภอแหลมงอบ</li> <li>- อำเภอเกาะช้าง</li> <li>- อำเภอเกาะกูด</li> </ul>	<b>ด้านความมั่นคงและความสงบเรียบร้อย</b> 1. ปัญหาแรงงานต่างด้าวหลบหนีเข้าเมือง 2. การลักลอบนำสินค้าผิดกฎหมายเข้า-ออกบริเวณชายแดนและชายทะเล 3. ปัญหาการลักลอบการทำประมงที่ผิดกฎหมายในแนวอาณาเขตของประเทศเพื่อนบ้าน	<ul style="list-style-type: none"> <li>- พัฒนาขีดความสามารถในการป้องกันสกัดกั้นแรงงานต่างด้าวหลบหนีเข้าเมือง</li> <li>- ฝ่ายระวัง ตั้งด่านตรวจจับการลักลอบส่งผิดกฎหมายเข้า-ออกบริเวณชายแดน และชายทะเล</li> <li>- จัดให้มีเรือตรวจการเพื่อป้องกันการลักลอบการทำประมงที่ผิดกฎหมายในประเทศเพื่อนบ้าน</li> <li>- บูรณาการการทำงานร่วมกันของหน่วยงานความมั่นคง</li> <li>- ป้องกันสถานการณ์การแพร่ระบาดของโรคติดเชื้อไวรัสโคโรนา 2019 บริเวณชายแดน</li> </ul>

### 3.1.4 ผลการพัฒนาและแก้ไขปัญหาจังหวัดในช่วงที่ผ่านมา

**3.1.4.1 ผลการพัฒนาในช่วงที่ผ่านมา** การขับเคลื่อนการพัฒนาจังหวัดตราดที่ผ่านมาในช่วงแผนพัฒนาจังหวัดตราด พ.ศ.2561-2565 ได้มุ่งพัฒนาให้จังหวัดตราดเป็นเมืองมั่งคั่ง ชุมชนมั่นคง ทรัพยากรธรรมชาติและสิ่งแวดล้อมยั่งยืน โดยมุ่งพัฒนาให้จังหวัดมีเศรษฐกิจที่มีเสถียรภาพและเติบโตจากฐานการพัฒนาการท่องเที่ยว การเกษตร และค้าชายแดน รวมทั้งขับเคลื่อนการพัฒนาในทุกมิติการพัฒนาครอบคลุม 3 ยุทธศาสตร์การพัฒนา ร่วมกับภาคีการพัฒนาทุกภาคส่วน อย่างไรก็ตาม ผลการดำเนินงานในภาพรวมในช่วงที่ผ่านมา จากข้อมูลตัวชี้วัดการพัฒนาระดับจังหวัดและกลุ่มจังหวัดที่จัดทำโดยสำนักงานสภาพัฒนาการเศรษฐกิจ และสังคมแห่งชาติ ณ กรกฎาคม 2564 ซึ่งเป็นข้อมูล 5 ปีย้อนหลัง ช่วงปี 2558-2562 พบว่าในปี 2562 จังหวัดตราดมีผลการพัฒนาภาพรวมที่ระดับ 60.07 สูงกว่าค่ากลางของประเทศซึ่งอยู่ที่ระดับ 52.87 อย่างไรก็ตาม ผลการพัฒนาในภาพรวมดังกล่าวเมื่อแยกออกเป็นรายมิติ 5 ด้านพบว่า จังหวัดตราดมีผลการพัฒนาสูงกว่าค่ากลางประเทศ 4 ด้าน คือ

- 1) **ด้านมิติการพัฒนาคน (People)** (40) ระดับ 63.99 สูงกว่าค่ากลางประเทศ 63.20
- 2) **ด้านมิติสิ่งแวดล้อม (Planet)** (60) ระดับ 58.35 สูงกว่าค่ากลางประเทศ 50.92
- 3) **ด้านมิติสันติภาพและความยุติธรรม (Peace)** (45) ระดับ 64.28 สูงกว่าค่ากลางประเทศ 63.45
- 4) **ด้านความเป็นหุ้นส่วนการพัฒนา (Partnership)** (76) ระดับ 66.51 สูงกว่าค่ากลางประเทศ 44.68

และผลการพัฒนาของจังหวัดในด้านที่ต่ำกว่าค่ากลางประเทศ คือ ด้านเศรษฐกิจและความมั่งคั่ง (Prosperity) (32) ระดับ 49.01 ต่ำกว่าค่ากลางประเทศ 50.03

ทั้งนี้ เมื่อสำรวจลงไปในรายละเอียดตัวชี้วัดย่อยทั้ง 32 ตัวชี้วัด พบว่าจังหวัดตราดมีการพัฒนาสูงกว่าค่ากลางประเทศ 19 ตัวชี้วัด และต่ำกว่าค่ากลางประเทศ 13 ตัวชี้วัด โดยเฉพาะผลการพัฒนาต่ำกว่าค่ากลางประเทศเป็นประเด็นเกี่ยวกับร้อยละของประชากรที่เจ็บป่วยที่เป็นผู้ป่วยใน อัตราส่วนประชากรต่อแพทย์ อัตราการเปลี่ยนแปลงของรายได้เฉลี่ยของครัวเรือนในจังหวัด อัตราการว่างงาน อัตราส่วนหนี้เฉลี่ยต่อรายได้เฉลี่ยของครัวเรือนซึ่งจังหวัดแก้ไขปัญหาดังกล่าวอย่างเป็นระบบผ่านการจัดทำแผนพัฒนาจังหวัดและนำไปปฏิบัติ โดยคำนึงถึงเป้าหมายประชาชนเป็นสำคัญ โดยมีรายละเอียดสรุปผลการดำเนินงานตามยุทธศาสตร์ต่าง ๆ ดังนี้

สรุปผลการดำเนินงานแยกตามประเด็นยุทธศาสตร์ ดังนี้

**ประเด็นยุทธศาสตร์ที่ 1** การพัฒนาความมั่งคั่งทางเศรษฐกิจจากฐานการท่องเที่ยว การเกษตรครบวงจร การบริการและการค้าชายแดนเชื่อมโยงกับอาเซียนและนานาชาติ ที่เติบโตเป็นมิตรกับสิ่งแวดล้อม

**ตัวชี้วัดที่สำคัญในประเด็นยุทธศาสตร์ที่ 1**

- ร้อยละที่เพิ่มขึ้นของรายได้รวมจากการท่องเที่ยวของจังหวัด (2%)
- ร้อยละที่เพิ่มขึ้นของผลิตภัณฑ์มวลรวมภาคเกษตร (2%)
- ร้อยละที่เพิ่มขึ้นของมูลค่าการค้าชายแดน (2%)
- จำนวนเส้นทางที่ได้รับการพัฒนาเพื่อความปลอดภัยเชื่อมโยงการท่องเที่ยว การค้าชายแดน และรองรับการพัฒนาเศรษฐกิจพิเศษ เพิ่มขึ้น (2 เส้นทาง)

**ผลการดำเนินงาน**

**ด้านการท่องเที่ยว**

ในช่วงที่ผ่านมาจังหวัดตราดได้ดำเนินการส่งเสริมและพัฒนาด้านการท่องเที่ยวอย่างต่อเนื่อง โดยได้ดำเนินการตามแนวทางการพัฒนาภายใต้ยุทธศาสตร์ที่ 1 ซึ่งมีหน่วยงานที่เกี่ยวข้องทุกภาคส่วนในพื้นที่ร่วมกันดำเนินการ ภายใต้แนวทางการพัฒนา ดังนี้

1) แนวทางการพัฒนาแหล่งท่องเที่ยว สิ่งอำนวยความสะดวกทางการท่องเที่ยว เช่น โครงการติดตั้งไฟฟ้าแสงสว่างเพิ่มความปลอดภัย ทางหลวงหมายเลข 3157 ตอน บ่อไร่ - แหลมค้อ อำเภอบ่อไร่ จังหวัดตราด โครงการพัฒนาปรับปรุงและเพิ่มประสิทธิภาพทางหลวง ในทางหลวงหมายเลข 3155 ตอน ตราด - แหลมค้อ ตำบลอ่าวใหญ่ อำเภอเมืองตราด จังหวัดตราด โครงการปรับปรุงทางแยกเพื่อพัฒนาโครงข่ายเชื่อมโยงพื้นที่เศรษฐกิจชายแดนทางหลวงหมายเลข 3157 ตอน บ่อไร่ - แหลมค้อ ตำบลห้วยแร้ง อำเภอเมืองตราด จังหวัดตราด โครงการบูรณะทางหลวง



เพื่อพัฒนาโครงข่ายเชื่อมโยงพื้นที่เศรษฐกิจชายแดนทางหลวงหมายเลข 3494 ตอน ท่าประดู่ - นางเกลือ ตำบลวังกระแจะและตำบลห้วยแร่ อำเภอเมืองตราด จังหวัดตราด โครงการปรับปรุงภูมิทัศน์ถนนทางเข้าแหล่งท่องเที่ยวป่าชายเลนบ้านเป็ดไฉน ตำบลห้วยน้ำขาว อำเภอเมือง จังหวัดตราด โครงการปรับปรุงแหล่งท่องเที่ยว บ้านสลักเพชรเหนือ ตำบลเกาะช้างใต้ อำเภอเกาะช้าง จังหวัดตราด โครงการปรับปรุงภูมิทัศน์เพื่อเพิ่มศักยภาพการท่องเที่ยวบริเวณสะพานท่าเทียบเรือ เพื่อการท่องเที่ยว บ้านแหลมตอก ตำบลอ่าวใหญ่ อำเภอเมืองตราด จังหวัดตราด โครงการปรับปรุงภูมิทัศน์แหล่งท่องเที่ยวเพื่อรองรับการท่องเที่ยวหาดทรายดำ ตำบลแหลมงอบ อำเภอแหลมงอบ จังหวัดตราด โครงการเพิ่มศักยภาพแหล่งท่องเที่ยวลานตะบัน บ้านท่าระแนะ หมู่ที่ 2 ตำบลหนองคันทรัง อำเภอเมืองตราด จังหวัดตราด นอกจากนี้จังหวัดตราดยังได้ดำเนินการพัฒนาแหล่งท่องเที่ยวสิ่งอำนวยความสะดวกทางการท่องเที่ยวอื่นๆ อีกหลายจุด

2) แนวทางส่งเสริมการท่องเที่ยวเชิงนิเวศ เชิงสุขภาพ เชิงเกษตร และการท่องเที่ยวชุมชนให้เข้มแข็ง มีมาตรฐานและเอกลักษณ์จังหวัด เช่น โครงการส่งเสริมการท่องเที่ยวโดยชุมชนตามแนวทางพระราชรัฐ โครงการส่งเสริมการท่องเที่ยวเชิงเกษตรวิถีตราด โครงการพัฒนาอาหารปลอดภัยจังหวัดตราดเพื่อการท่องเที่ยวเชิงสุขภาพรองรับสังคมผู้สูงอายุ โครงการพัฒนาขีดความสามารถของแรงงานไทยภาคบริการและอุตสาหกรรมการท่องเที่ยวเพื่อรองรับประชาคมอาเซียน โครงการพัฒนาศักยภาพผลิตภัณฑ์ชุมชน

3) แนวทางเสริมสร้างภาพลักษณ์และประชาสัมพันธ์การท่องเที่ยวเพื่อรักษาตลาดการท่องเที่ยวเดิม และสร้างการตลาดท่องเที่ยวใหม่ เช่น โครงการแสดงและจำหน่ายของดีเมืองตราด (Caravan Trat Road Show) โครงการมหัศจรรย์สี่สันอันซีน ตราดกรีนซีตี้

จากสถานการณ์การแพร่ระบาดของโรคติดเชื้อไวรัสโคโรนา 2019 (COVID - 19) ในปี 2563 รายได้จากการท่องเที่ยวลดลงจากปี 2562 ร้อยละ 43.06 ต่อเนื่องจนถึงปี 2564 ที่ลดลงจาก ปี 2563 ร้อยละ 60.70 โดยในช่วงสถานการณ์การแพร่ระบาดฯ จังหวัดตราดร่วมมือกับทุกภาคส่วนในการดำเนินการประชาสัมพันธ์การท่องเที่ยวรูปแบบใหม่ภายใต้มาตรการความปลอดภัย รวมทั้งเตรียมความพร้อมภายหลังจากวิกฤติสถานการณ์การแพร่ระบาดของโรคติดเชื้อไวรัสโคโรนา 2019 (COVID - 19) คลี่คลาย ซึ่งคาดว่าจะนักท่องเที่ยวจะเข้ามามากขึ้น ทำให้มีรายได้จากการท่องเที่ยวเพิ่มขึ้นด้วย

กล่าวโดยสรุป การดำเนินการพัฒนาด้านการท่องเที่ยวภายใต้ยุทธศาสตร์ที่ 1 มีการดำเนินโครงการที่ครอบคลุมตลอดห่วงโซ่อุปทาน คือ การพัฒนาโครงสร้างพื้นฐาน และสิ่งอำนวยความสะดวก การพัฒนาแหล่งท่องเที่ยว การพัฒนากิจกรรมการท่องเที่ยว พัฒนาสินค้าเกษตร ผลิตภัณฑ์ท้องถิ่น พัฒนาศักยภาพการตลาด และการบริการ การพัฒนาความปลอดภัยในการท่องเที่ยว การเพิ่มช่องทางการประชาสัมพันธ์ และช่องทางการตลาด

#### **ด้านการเกษตร**

จังหวัดตราดได้ดำเนินโครงการตามแนวทางการพัฒนาด้านเกษตร ดังนี้

1) พัฒนาโครงสร้างพื้นฐาน การคมนาคมขนส่ง รองรับการแข่งขันเศรษฐกิจ โดยการดำเนินกิจกรรมการพัฒนาเส้นทางคมนาคมขนส่งสินค้าเกษตร เช่น ก่อสร้างถนนลาดยางแอสฟัลต์ติกคอนกรีตสายคลองแค ตำบลห้วยแร่ อำเภอเมืองตราด จังหวัดตราด ก่อสร้างถนนลาดยางสายบ้านวังตาสังข์ ตำบลคลองใหญ่ อำเภอแหลมงอบ จังหวัดตราด

2) การสร้างคุณค่า มูลค่าเพิ่มจากฐานการเกษตรก้าวหน้าแบบครบวงจรในปศุสัตว์ สัตว์น้ำ ผลผลิตไม้ผลและพืชเศรษฐกิจ พัฒนาผลผลิตเกษตรคุณภาพสู่อุตสาหกรรมเกษตรสู่อุตสาหกรรมเกษตรเติบโตอย่างเป็นมิตรกับสิ่งแวดล้อม โดยการดำเนินกิจกรรมเพิ่มมูลค่า เพิ่มคุณภาพผลผลิตทางการเกษตรไม้ผล เช่น โครงการพัฒนาคุณภาพและคุณค่าสินค้าเกษตรที่สำคัญของจังหวัดตราดเพื่อเสริมสร้างเศรษฐกิจ โครงการพัฒนาทุเรียนเป็นสิ่งบ่งชี้ทางภูมิศาสตร์ (GI) โครงการแปรรูปผลผลิตทางการเกษตรจากไม้ผล การดำเนินกิจกรรมเพื่อเสริมสร้างความเข้มแข็งของเกษตรกร สถาบันเกษตรกรให้เข้มแข็ง ด้วยกลไกการรวมกลุ่ม ตลอดทั้งการสร้างตลาดรองรับผลผลิตทางการเกษตร มุ่งเสริมมูลค่าผลิตภัณฑ์ให้มีคุณภาพสูงในระดับการส่งออก เช่น โครงการบริหารจัดการกลุ่มผู้ปลูกข้าว โครงการส่งเสริมและเพิ่มประสิทธิภาพการตลาดสินค้าเกษตรและสินค้าเกษตรแปรรูป รวมถึงการเพิ่มประสิทธิภาพการบริหารจัดการน้ำเพื่อการเกษตร เช่น โครงการระบบส่งน้ำบ้านดอนสูง สาย 1L-M1 โครงการปรับปรุงเพิ่มประสิทธิภาพระบบส่งน้ำบ้านคันทนาสูง โครงการระบบส่งน้ำอ่างเก็บน้ำบ้านมะนาว ระยะที่ 2 โครงการระบบส่งน้ำอ่างเก็บน้ำบ้านปะอาว โครงการระบบส่งน้ำบ้านซ้อ ทำให้ภาคเกษตรมีการกระจายน้ำ เกษตรกรมีน้ำเพียงพอในการทำการเกษตร

ผลจากการพัฒนาด้านเกษตร ผลิตภัณฑ์มวลรวมภาคการเกษตรของจังหวัดตราดในปี พ.ศ. 2563 เพิ่มขึ้นจากปี พ.ศ. 2562 มีสัดส่วนร้อยละ 47.0 มูลค่าการผลิต ณ ราคาประจำปี เท่ากับ 21,311 ล้านบาท เพิ่มขึ้นจาก 18,901 ล้านบาท ในปี 2562 เท่ากับ 2,410 ล้านบาท โดยอัตราการขยายตัวของการผลิตภาคเกษตร เพิ่มขึ้นร้อยละ 6.4 เมื่อเทียบกับปี 2562 พืชเศรษฐกิจหลัก ได้แก่ ทุเรียน เงาะ มังคุด ลองกอง ยางพารา สับปะรดตราดสีทอง สับปะรดโรงงาน และผลไม้อื่นๆ รวมทั้งสัตว์น้ำขึ้นท่าและกุ้งขาว ซึ่งจะเห็นได้ว่าภาคการเกษตรมีทิศทางที่ดีขึ้น

กล่าวโดยสรุป การดำเนินงานการพัฒนาด้านเกษตร ภายใต้ยุทธศาสตร์ที่ 1 มีการดำเนินโครงการที่ครอบคลุมตลอดห่วงโซ่อุปทาน อย่างไรก็ตามการพัฒนาส่วนใหญ่ยังคงมุ่งเน้นการดำเนินโครงการต้นทางและกลางทาง โดยการพัฒนาคูณภาพการผลิต การบริหารจัดการน้ำ ขณะที่โครงการปลายทางเกี่ยวกับการส่งเสริมการขายและการตลาด การจัดจำหน่าย มีไม่มากนัก ดังนั้น จึงจำเป็นต้องทำการขยายช่องทางการตลาดใหม่ๆ ให้เพิ่มมากขึ้น

### **ด้านการค้าและการค้าชายแดน**

จังหวัดตราดได้ดำเนินโครงการตามแนวทางการพัฒนาด้านการค้าและการค้าชายแดน ตามแนวทางการพัฒนาโครงสร้างพื้นฐาน การคมนาคมขนส่ง โลจิสติกส์ ให้มีความปลอดภัย รองรับการท่องเที่ยวและการขับเคลื่อนเศรษฐกิจ และการเติบโตของพื้นที่เศรษฐกิจพิเศษ โดยดำเนินโครงการที่เป็นการพัฒนาเพื่อความปลอดภัยทางโลจิสติกส์ และเส้นทางเชื่อมโยงการท่องเที่ยว การค้าชายแดน ให้สามารถรองรับการพัฒนาเศรษฐกิจพิเศษได้เพิ่มขึ้น เช่น โครงการปรับปรุงทางแยกเพื่อพัฒนาโครงข่ายเชื่อมโยงพื้นที่เศรษฐกิจชายแดนทางหลวงหมายเลข 3157 ตอน บ่อไร่ - แหลมค้อ ตำบลห้วยแร้ง อำเภอเมืองตราด จังหวัดตราด โครงการบูรณะทางหลวง เพื่อพัฒนาโครงข่ายเชื่อมโยงพื้นที่เศรษฐกิจชายแดนทางหลวงหมายเลข 3157 ตอน บ่อไร่ - แหลมค้อ ตำบลด่านชุมพล อำเภอบ่อไร่ จังหวัดตราด โครงการบูรณะทางหลวง เพื่อพัฒนาโครงข่ายเชื่อมโยงพื้นที่เศรษฐกิจชายแดนทางหลวงหมายเลข 3494 ตอน ท่าประดู่ - ฉางเกลือ ตำบลวังกระแจะ และตำบลห้วยแร้ง อำเภอเมืองตราด จังหวัดตราด โครงการปรับปรุงถนนลาดยางแอสฟัลท์ติก คอนกรีต ถนนสายช่องทางการค้าบ้านท่าเสา ตำบลแหลมกลัด อำเภอเมืองตราด จังหวัดตราด

จากผลการดำเนินการตามแนวทางการพัฒนาด้านการค้าและการค้าชายแดน พบว่า ในปี พ.ศ. 2562 - 2564 มีเส้นทางที่ได้พัฒนาเพื่อความปลอดภัย เชื่อมโยงการท่องเที่ยว การค้าชายแดนและรองรับการพัฒนาเศรษฐกิจพิเศษเพิ่มขึ้นอย่างน้อยปีละ 2 เส้นทาง นอกจากนี้ ยังพบว่ามูลค่าการค้าชายแดนในปี 2564 ลดลงเมื่อเปรียบเทียบกับปีงบประมาณ 2563 ร้อยละ 3.45 เนื่องจากสถานการณ์การแพร่ระบาดของโรคติดเชื้อไวรัสโคโรนา 2019 (COVID-19) ทำให้สินค้านำเข้าและส่งออกสินค้าลดลง อย่างไรก็ตาม เมื่อสถานการณ์การแพร่ระบาดของโรคติดเชื้อไวรัสโคโรนา 2019 (COVID-19) คลี่คลายมูลค่าการค้าชายแดนในปีงบประมาณ 2565 เพิ่มขึ้น โดยมีอัตราการขยายตัวที่ร้อยละ 7.96

กล่าวโดยสรุป การดำเนินการพัฒนาด้านการค้าและการค้าชายแดนภายใต้ยุทธศาสตร์ที่ 1 ส่วนใหญ่เป็นโครงการประเภทต้นทาง คือ การพัฒนาคูณภาพการผลิต การคมนาคมขนส่ง

**ประเด็นยุทธศาสตร์ที่ 2 การเสริมสร้างความมั่นคง ความสงบเรียบร้อย และชุมชนเข้มแข็งด้วยหลักปรัชญาของเศรษฐกิจพอเพียง**

### **ตัวชี้วัดที่สำคัญในประเด็นยุทธศาสตร์ที่ 2**

- จำนวนปีการศึกษาเฉลี่ยประชากรไทยอายุ 15 - 59 ปี (9 ปี)
- ร้อยละที่เพิ่มขึ้นของระดับคะแนนเฉลี่ยของผลสอบ O - NET มีค่าเฉลี่ยสูงกว่าค่าเฉลี่ยระดับประเทศ (3%)
- ร้อยละที่ลดลงของการเจ็บป่วยในโรคสำคัญ 5 ลำดับแรกของจังหวัด (1%)

### **ผลการดำเนินงาน**

จังหวัดได้ดำเนินโครงการตามแนวทางการพัฒนาภายใต้ยุทธศาสตร์ที่ 2 เพื่อให้ประชาชนมีคุณภาพชีวิตที่ดีขึ้น มีความสุข มีความมั่นคงทางสังคมอย่างทั่วถึง ดังนี้

1) การพัฒนาคนคุณภาพ เสริมสร้างขีดความสามารถประชาชนตลอดช่วงวัยด้วยความรู้และการพัฒนาการเรียนรู้ตลอดชีวิต เช่น โครงการพัฒนาคนทุกช่วงวัยด้วยเศรษฐกิจพอเพียง โครงการเสริมสร้างความเข้มแข็งของเยาวชนในการป้องกันและแก้ไขปัญหาเสพติด โครงการระบบการจัดการสังคมสูงวัยที่ยั่งยืนจังหวัดตราด

2) การเสริมสร้างวิถีชุมชนเข้มแข็ง ครอบคลุมอบอุ่นบนฐานคุณธรรม วัฒนธรรม และปรัชญาของเศรษฐกิจพอเพียง เช่น โครงการสร้างสรรค์สังคมคุณภาพ คุณธรรม และพอเพียงที่เข้มแข็ง

นอกจากนี้ มีการดำเนินกิจกรรมเพื่อกระชับความสัมพันธ์และความร่วมมือกับนานาชาติโดยเฉพาะอย่างยิ่งกับประเทศเพื่อนบ้าน ให้ความร่วมมืออำนวยความสะดวกในมาตรการที่สำคัญต่างๆ เพื่อเสริมสร้างความมั่นคง

จากผลการดำเนินการตามแนวทางการพัฒนาภายใต้ยุทธศาสตร์ที่ 2 พบว่า ในปี 2562 จังหวัดตราดมีค่าเฉลี่ยคะแนน o-net มัธยมศึกษาตอนปลาย อยู่ที่ 36.94 คะแนน ซึ่งมากกว่าเฉลี่ยของประเทศที่ 35.29 คะแนน และมีประชากรที่เจ็บป่วยที่เป็นผู้ป่วยใน ร้อยละ 10.41 ซึ่งน้อยกว่าค่าเฉลี่ยของประเทศที่ ร้อยละ 11.23 แต่อย่างไรก็ตามจำนวนปีการศึกษาเฉลี่ยในประชากรอายุ 15-59 ปี ยังต่ำกว่าค่าเฉลี่ยของประเทศ คือ อยู่ที่ 8.73 ปี (ค่าเฉลี่ยประเทศ 9.15 ปี)

กล่าวโดยสรุป การดำเนินการพัฒนาภายใต้ยุทธศาสตร์ที่ 2 ยังคงต้องให้ความสำคัญกับการพัฒนาคุณภาพชีวิตทุกช่วงวัยเพื่อสร้างสรรค์สังคมตราดคุณภาพคุณธรรมต่อไป

**ประเด็นยุทธศาสตร์ที่ 3** การบริหารจัดการทรัพยากรธรรมชาติและสิ่งแวดล้อมให้มีความอุดมสมบูรณ์ และใช้ประโยชน์อย่างยั่งยืน

#### **ตัวชี้วัดที่สำคัญในประเด็นยุทธศาสตร์ที่ 3**

- จำนวนที่เพิ่มขึ้นของที่อยู่อาศัยของสัตว์ทะเล (5 แห่ง)
- จำนวนที่เพิ่มขึ้นของแหล่งการบริหารจัดการแหล่งน้ำ (5 แห่ง)

#### **ผลการดำเนินงาน**

จังหวัดได้ดำเนินโครงการตามแนวทางการพัฒนาภายใต้ยุทธศาสตร์ที่ 3 เพื่อให้ทรัพยากรธรรมชาติมีความอุดมสมบูรณ์ ใช้ประโยชน์อย่างสมดุลและยั่งยืน ดังนี้

1) การเพิ่มความมั่นคงทางทรัพยากรธรรมชาติให้มีความอุดมสมบูรณ์ของระบบนิเวศทะเล นิเวศป่าบก นิเวศป่าชายเลน เช่น โครงการเพิ่มความอุดมสมบูรณ์ของระบบนิเวศทางทะเล โครงการการบริหารจัดการแก้ไขปัญหาทรัพยากรทางทะเลและชายฝั่งอย่างยั่งยืน โครงการเพิ่มความอุดมสมบูรณ์ของระบบนิเวศทางทะเล

2) การพัฒนาบริหารจัดการน้ำเพื่อให้เกิดความสมดุลและยั่งยืน เช่น โครงการขุดลอกสระเก็บน้ำสุทธิชนกุล บ้านอ่าวนิต หมู่ที่ 1 ตำบลเกาะหมาก อำเภอเกาะกูด จังหวัดตราด รวมทั้งโครงการขุดลอกอื่นๆ

จากผลการดำเนินการตามแนวทางการพัฒนาภายใต้ยุทธศาสตร์ที่ 3 พบว่า แหล่งการบริหารจัดการแหล่งน้ำเพิ่มขึ้นมากกว่า 5 แห่ง และที่อยู่อาศัยของสัตว์ทะเลเพิ่มขึ้นมากกว่า 5 แห่ง

กล่าวโดยสรุป การดำเนินการพัฒนาภายใต้ยุทธศาสตร์ที่ 3 ยังคงต้องให้ความสำคัญกับการอนุรักษ์และฟื้นฟูทรัพยากรธรรมชาติต่อไป

### **3.1.4.2 การแก้ไขปัญหาของจังหวัดในช่วงที่ผ่านมา**

#### **(1) ปัญหาทางด้านการเกษตร**

##### **เกษตรกรรม**

1. คุณภาพสินค้าเกษตรยังไม่ได้มาตรฐานและสอดคล้องกับความต้องการของตลาด
2. ผลไม้ที่ออกสู่ตลาดตามฤดูกาลจะให้ผลผลิตเป็นจำนวนมาก ประกอบกับมีข้อจำกัดในการเก็บรักษาและเน่าเสียได้ง่าย ทำให้เกิดปัญหาผลผลิตล้นตลาด ราคาผลผลิตตกต่ำ รวมทั้งปัญหาผลไม้อ่อน
3. ต้นทุนการผลิตสินค้าเกษตรสูงขึ้นและการขนส่งในยุคที่มีสถานการณ์การแพร่ระบาดของโรคติดเชื้อไวรัสโคโรนา 2019 ทำให้การขนส่งมีต้นทุนสูงขึ้น
4. ขาดแรงงานภาคการเกษตร
5. การกระจายน้ำเพื่อการเกษตรยังไม่ทั่วถึง

### แนวทางแก้ไข

1. บริหารจัดการด้านการเกษตรทั้งระบบ ให้ครอบคลุมทั้งต้นน้ำ กลางน้ำ ปลายน้ำ
2. ส่งเสริมการแปรรูปสินค้าเกษตรและพัฒนาบรรจุภัณฑ์เพื่อเพิ่มมูลค่าสินค้าให้สูงขึ้น
3. ส่งเสริมการเพิ่มคุณภาพผลผลิตทางการเกษตรเพื่อการส่งออกเพื่อแก้ไขปัญหาราคาสินค้าทางการเกษตรตามฤดูกาลล้นตลาด พัฒนาสินค้าทางการเกษตรให้ได้มาตรฐานรวมถึงเป็นการเพิ่มมูลค่าให้สินค้าทางการเกษตรอีกด้วย และป้องกันการส่งผลผลิตที่ยังอ่อนไปขายยังที่ต่างๆ
4. บูรณาการหน่วยงานที่เกี่ยวข้องทางด้านแรงงานเพื่อส่งเสริมให้มีแรงงานเพียงพอต่อภาคการเกษตร
5. ส่งเสริมให้มีการรวมกลุ่มของเกษตรกรเพื่อเพิ่มอำนาจต่อรองทางด้านราคา
6. ส่งเสริมและพัฒนาการลดต้นทุนการผลิตในรูปแบบของเกษตรอินทรีย์ และการทำการเกษตรตามแนวหลักปรัชญาของเศรษฐกิจพอเพียง

### การประมง

ตราดมีชายฝั่งทะเลยาว 165.5 กม.จรดราชอาณาจักรกัมพูชา มักจะพบปัญหา เนื่องจากเรือประมงพาณิชย์ลักลอบเข้ามาทำประมงชายฝั่งไม่เกิน 3,000 เมตร ซึ่งอยู่ในเขตของประมงพื้นบ้าน ทำให้เกิดปัญหาข้อขัดแย้งระหว่างกัน นอกจากนี้ ยังมีเรือประมงเข้าไปจับปลาในน่านน้ำอาณาเขตกัมพูชาโดยเสียค่าธรรมเนียมนอกกรอบซึ่งเสี่ยงต่อการถูกจับกุม

### แนวทางแก้ไข

1. เพิ่มผลผลิตสัตว์น้ำโดยปล่อยพันธุ์สัตว์น้ำลงสู่แหล่งน้ำธรรมชาติ รวมทั้งการจัดสร้างแหล่งที่อยู่อาศัยสัตว์เพิ่ม
2. ส่งเสริมและสนับสนุนให้ชาวประมงใช้เรือใบร่วมกับเครื่องยนต์ออกจับปลา เพื่อลดต้นทุนการผลิต
3. ส่งเสริมความรู้ให้กับชาวประมงในพื้นที่ในเรื่องข้อกฎหมาย ระเบียบต่างๆ

## (2) ปัญหาด้านการท่องเที่ยว

1. การแพร่ระบาดของโรคติดเชื้อไวรัสโคโรนา 2019 ส่งผลกระทบต่อภาคการท่องเที่ยว
2. โครงสร้างพื้นฐานยังไม่ครอบคลุมทุกระบบ และบุคลากรภาคการท่องเที่ยวและบริการยังขาดศักยภาพในการแข่งขัน
3. การประชาสัมพันธ์การท่องเที่ยวยังมีไม่มากนัก

### แนวทางแก้ไข

มีนโยบายกระตุ้นเศรษฐกิจภาคการท่องเที่ยว พัฒนาโครงสร้างพื้นฐานและสิ่งอำนวยความสะดวกให้นักท่องเที่ยวมีความสะดวกสบาย เช่น การทำสนามบิน ท่าเรือ ให้ได้มาตรฐาน ระดับนานาชาติ ส่งเสริมเน้นประชาสัมพันธ์การตลาดต่างประเทศให้มากขึ้น ส่งเสริมเอกชนรวมตัวกันไปดูงานหรือฝึกงานต่างประเทศ และสร้างแนวทางท่องเที่ยวสไตล์ใหม่ในยุคของสถานการณ์การแพร่ระบาดของโรคติดเชื้อไวรัสโคโรนา 2019

(3) ปัญหาการจ้างแรงงานต่างด้าวที่เข้ามาทำงานบริเวณชายแดนในลักษณะไป - กลับ หรือตามฤดูกาลมาตรา 64 แห่งพระราชกำหนดการบริหารจัดการการทำงานของคนต่างด้าว พ.ศ.2560 และแก้ไขเพิ่มเติม (ฉบับที่ 2) พ.ศ. 2561

1. แรงงานต่างด้าวที่ได้รับอนุญาตในกิจการประมงไม่สามารถไปทำงานนอกจังหวัดชายฝั่งทะเลได้ เนื่องจากติดเงื่อนไขที่จะต้องทำงานในเขตติดต่อกับพื้นที่ชายแดน
2. นายจ้างที่ทำสัญญาจ้างแรงงานต่างด้าวคนเดิมเพื่อทำงานต่อเนื่องต้องทำการแจ้งออกจางานก่อนทุกครั้ง เช่นเดียวกับแรงงานต่างด้าวกลุ่มอื่น ซึ่งเป็นการเพิ่มขึ้นตอนอันไม่จำเป็นแก่นายจ้าง เนื่องจากแรงงานต่างด้าวกลุ่มนี้มีเงื่อนไขการอนุญาตทำงานไม่เกิน 3 เดือนอยู่แล้ว

### แนวทางแก้ไข

ควรแก้ไขกฎหมายเพื่อให้แรงงานต่างด้าวในกิจการประมงที่ได้รับอนุญาตทำงาน ตามมาตรา 64 สามารถทำงานในเขตพื้นที่ 22 จังหวัดชายทะเล และควรแก้กฎหมายยกเว้นให้แก่นายจ้างไม่ต้องแจ้งออกจางานของแรงงานต่างด้าวกรณีเป็นการจ้างแรงงานต่างด้าวคนเดิมเข้าทำงาน

#### (4) ปัญหาการพัฒนาเศรษฐกิจการค้าชายแดนกับประเทศเพื่อนบ้าน

1. การปรับปรุงโครงสร้างพื้นฐานบริเวณด่านถาวรบ้านหาดเล็ก อำเภอคลองใหญ่ จังหวัดตราด ไม่สามารถดำเนินการได้ เนื่องจากมีปัญหาเกี่ยวกับพื้นที่ทับซ้อน จึงไม่สามารถพัฒนาสิ่งอำนวยความสะดวกเพื่อรองรับปริมาณการค้าที่เพิ่มมากขึ้นได้ในอนาคต

2. การยกระดับช่องทางธรรมชาติบ้านท่าเส้นเป็นจุดผ่านแดนถาวรบ้านท่าเส้น ตำบลแหลมกลัด อำเภอเมืองตราด ไม่สามารถดำเนินการได้รวดเร็วนัก เนื่องจากพื้นที่อยู่ในเขตป่าสงวนแห่งชาติ ต้องขออนุญาตตามขั้นตอน นอกจากนี้ เนื่องจากมีปัญหาเกี่ยวกับพื้นที่ทับซ้อน วัตถุประสงค์ที่ยังไม่สามารถเก็บกู้ได้หมด ก่อนที่ส่วนราชการจะเข้าก่อสร้างโครงการและปฏิบัติหน้าที่

##### แนวทางแก้ไข

จังหวัดแจ้งหน่วยงานที่เกี่ยวข้องเร่งรัดการปักปันเขตแดนให้แล้วเสร็จโดยเร่งด่วน และเร่งรัดกระบวนการขออนุญาตใช้พื้นที่ และกระบวนการงบประมาณ เพื่อให้ดำเนินโครงการได้เร็วขึ้น

#### (5) ปัญหาความมั่นคงชายแดนทั้งทางบกและทางทะเล

ผลกระทบจากภายนอกประเทศ เช่น ปัญหาการลักลอบนำเข้ายาเสพติด การก่อการร้ายข้ามชาติ แรงงานต่างด้าวลักลอบเข้าเมืองโดยผิดกฎหมาย การนำโรคร้ายแรงแพร่ระบาดของแรงงานต่างด้าว ปัญหาเหล่านี้มีผลกระทบต่อความมั่นคงของจังหวัดและของประเทศโดยรวม

##### แนวทางแก้ไข

ประสานความร่วมมือกับหน่วยงานที่เกี่ยวข้องในการระงับภัยไม่ให้เกิดผลกระทบต่อความมั่นคงของจังหวัดและของประเทศ

## 3.2 ประเด็นการพัฒนา

### 3.2.1 บทวิเคราะห์

#### 3.2.1.1 การวิเคราะห์สถานะแวดล้อมและศักยภาพ (SWOT Analysis)

จังหวัดตราดได้นำเครื่องมือทางการบริหาร SWOT Analysis มาใช้เพื่อค้นหาศักยภาพในการบริหารจัดการพื้นที่ด้วยการวิเคราะห์หาจุดอ่อน จุดแข็ง อุปสรรค และโอกาสในการพัฒนา เริ่มจากวิเคราะห์คำขวัญจังหวัดที่ว่า “เมืองเกาะครึ่งร้อย พลอยแดงค่าล้ำ ระกำแสนหวาน หลังอานหมาดี ยุทธนาวีเกาะช้าง สุดทางบูรพา” พบว่าจังหวัดตราดเป็นพื้นที่ยุทธศาสตร์จากสภาพเมือง ดังนี้

##### (1) การเป็นเมืองท่องเที่ยวชายทะเล

จังหวัดตราด มีแนวชายฝั่งทะเลยาว 165.5 กิโลเมตร ประกอบด้วยหมู่เกาะน้อยใหญ่ต่างๆ 66 เกาะ มีป่าชายเลนอย่างหนาแน่น จึงเป็นเมืองท่าชายทะเลฝั่งตะวันออกที่เป็นจุดยุทธศาสตร์ โดยมีเกาะช้างเป็นเกาะที่ใหญ่ที่สุดเป็นอันดับสองรองจากเกาะภูเก็ต และมีเกาะกูดเป็นมรดกแห่งท้องทะเลตราด

##### (2) การเป็นเมืองชายแดน

จังหวัดตราด มีแนวชายแดนตามธรรมชาติติดทิวเขาบรรทัดตลอดแนวยาว 165 กิโลเมตร มีอาณาเขตติดกับราชอาณาจักรกัมพูชาถึง 3 จังหวัด ได้แก่ อำเภอบ่อไร่ติดกับบ้านรถถัง อำเภอสำราญ จังหวัดพระตะบอง อำเภอเมืองตราดติดกับจังหวัดโพธิสัตว์ และอำเภอคลองใหญ่ติดกับบ้านจามเหยียม อำเภออมณฑลสีมา จังหวัดเกาะกง

##### (3) การเป็นเมืองเกษตร

เกษตรกรรมเป็นสาขาการผลิตที่สำคัญของจังหวัดตราด โดยพืชเกษตรกรรมสามารถสร้างรายได้ให้กับจังหวัดตราด เช่น ยางพารา ปาล์มน้ำมัน ทุเรียน มังคุด เงาะ เป็นต้น นอกจากนี้ การประมงก็ถือเป็นอาชีพที่สำคัญที่สร้างรายได้ให้กับจังหวัดเช่นเดียวกัน

##### (4) การเป็นศูนย์กลางเครือข่ายเชื่อมโยงเส้นทางคมนาคม

**ทางบก** ถนนเชื่อมโยงระหว่างไทย-กัมพูชา-เวียดนาม สายเลียบชายฝั่งทะเล (Southern Coastal Economic Corridor : R 10) ช่วงตราด – คลองใหญ่ – บ้านหาดเล็ก – เกาะกง – สเรอัมเปิล - กรุงพนมเปญ ทำให้การคมนาคมขนส่งมีความสะดวกรวดเร็วปลอดภัยได้มาตรฐาน โดยจังหวัดตราดอยู่กึ่งกลางระหว่างตราด - กรุงเทพฯ กับตราด - พนมเปญ ในระยะทางที่ใกล้เคียงกัน 315/355 กิโลเมตร จังหวัดจึงกลายเป็นศูนย์กลางคมนาคมและประตูสู่อินโดจีน

**ทางน้ำ** จังหวัดตราดมีร่องทะเลน้ำลึกเหมาะกับการทำท่าเทียบเรือขนาดกลาง (500 ตันกรอส) ซึ่งขณะนี้การก่อสร้างท่าเทียบเรือเนกประสงค์คลองใหญ่แล้วเสร็จ สามารถรองรับการขนส่งทางน้ำไปยังราชอาณาจักรกัมพูชา เวียดนาม ภูมิภาคอินโดจีน และนานาชาติ ที่ได้มาตรฐานเป็นอย่างดี

**ทางอากาศ** สายการบินบางกอกแอร์เวย์ (ได้รับอนุญาตเป็นสนามบินศุลกากร) เปิดเส้นทางบินระหว่างกรุงเทพฯ - ตราด วันละ 2 เที่ยวบิน ใช้เวลาเดินทางเที่ยวบินละประมาณ 50 นาที บริษัทมีแผนขยายการลงทุนเส้นทางการบินเพิ่มขึ้นทั้งในประเทศและต่างประเทศเพื่อรองรับพื้นที่เขตพัฒนาเศรษฐกิจพิเศษตราด

จากนั้นจึงได้ดำเนินการขยายการวิเคราะห์สภาพแวดล้อมและศักยภาพของจังหวัด (SWOTANALYSIS) ปรากฏผลตามตาราง

จุดแข็ง (Strengths)	จุดอ่อน (Weaknesses)
<ol style="list-style-type: none"> <li>1. มีลักษณะภูมิประเทศและภูมิอากาศที่ดี ซึ่งเหมาะสมกับการทำการเกษตรทั้งเกษตรกรรมและประมง</li> <li>2. ผลผลิตทางด้านผลไม้ที่ออกก่อนพื้นที่อื่นๆ ทำให้สามารถขายได้ราคาที่ดี</li> <li>3. มีแหล่งทรัพยากรธรรมชาติที่อุดมสมบูรณ์และมีแหล่งท่องเที่ยวทางธรรมชาติที่สวยงาม โดยเฉพาะแหล่งท่องเที่ยวที่สำคัญ คือ หมู่เกาะและแหล่งท่องเที่ยวใต้น้ำที่โดดเด่น</li> <li>4. เป็นพื้นที่พัฒนาเศรษฐกิจพิเศษทำให้กลายเป็นเป้าหมายของนักลงทุนและเศรษฐกิจทั้งในพื้นที่และบริเวณใกล้เคียงได้รับการพัฒนาส่งผลให้เศรษฐกิจโดยรวมของจังหวัดเติบโตยิ่งขึ้น</li> <li>5. มีโครงข่ายเส้นทางคมนาคมและขนส่ง ทั้งทางบก ทางน้ำ และทางอากาศที่สามารถรองรับการขนส่งสินค้าทางการเกษตร การค้าชายแดนและการท่องเที่ยว</li> <li>6. เป็นประตูเชื่อมโยงสู่การค้า การลงทุน และการท่องเที่ยวที่สามารถเชื่อมโยงกับประเทศเพื่อนบ้าน ทั้งทางบกและทางน้ำ ทั้งยังมีความสัมพันธ์อันดีกับประเทศเพื่อนบ้านและมีการสนับสนุนปัญหาชุมชนตามแนวชายแดนอย่างต่อเนื่อง</li> <li>7. มีประวัติศาสตร์ วัฒนธรรมและวิถีชีวิตที่เป็นอัตลักษณ์ของชุมชนที่หลากหลายที่สามารถพัฒนาไปสู่การส่งเสริมการท่องเที่ยวและการพัฒนาชุมชนให้ยั่งยืน</li> <li>8. มีผลผลิตทางการเกษตรที่หลากหลายและเป็นเอกลักษณ์ เช่น ทุเรียนชะนีเกาะช้าง GI สับปะรดตราดสีทอง GI ไก่ชนเมืองตราด หมากหลังอาน ที่มีมูลค่าทำให้เกิดโอกาสทางเศรษฐกิจในทุกๆระดับตั้งแต่การสร้างผลิตภัณฑ์จนถึงการส่งออก</li> <li>9. มีอัตราการประกอบอาชีพของประชาชนในจังหวัดที่ดี ทำให้มีอัตราการพึ่งพิงที่ต่ำ ส่งผลให้ปัญหาความเหลื่อมล้ำภายในจังหวัดและปัญหาทางสังคมต่ำ</li> </ol>	<ol style="list-style-type: none"> <li>1. คุณภาพของเส้นทางการจราจรเป็นอุปสรรคต่อการขนส่งทั้งทางการเกษตรและการท่องเที่ยว รวมถึงความแออัดของการขึ้น-ลงบริเวณท่าเรือข้ามฟากเกาะช้างและเกาะกูด และสาธารณสุขโรค/สะพาน/ท่าเทียบเรือ (น้ำลึก) เพื่อเชื่อมโยงภูมิภาค และสำราญทางน้ำ ยังไม่พร้อมที่จะรองรับและเชื่อมโยงภูมิภาค</li> <li>2. การบริหารจัดการน้ำเพื่อการเกษตรยังไม่มีประสิทธิภาพเท่าที่ควร การกระจายน้ำเพื่อทำการเกษตรยังไม่ทั่วถึง</li> <li>3. ประตูน้ำคลองชลประทานปิดไม่เปิดตามฤดูกาล ส่งผลให้ระบบนิเวศมีปัญหาทำให้ไม่มีน้ำในการผลักดันตะกอนลงทะเลลึก น้ำเสียและขยะมูลฝอยจากประเทศเพื่อนบ้านจึงไหลเข้ามาในจังหวัด ทั้งนี้จังหวัดยังไม่มีระบบการบำบัดน้ำเสียรวมส่งผลให้สารเคมีจากการทำการเกษตรไหลลงสู่ทะเล</li> <li>4. ต้นทุนการผลิตสินค้าเกษตรมีแนวโน้มสูงขึ้นเนื่องจากปัจจัยการผลิตปรับราคา ทั้งยังมีปัญหาการทำประมงทะเล และประมงพื้นบ้าน</li> <li>5. รูปแบบการผลิตสินค้าทางการเกษตรแบบเดิมไม่เหมาะสมกับการนำเทคโนโลยีมาทดแทนแรงงานและสถาบันเกษตรกร หรือกลุ่มเกษตรกรยังไม่สามารถบริหารจัดการคุณภาพได้ดีเท่าที่ควร</li> <li>6. พื้นที่เศรษฐกิจพิเศษยังไม่มีเตรียมความพร้อมมากเพียงพอเพื่อรองรับการขยายตัวของเศรษฐกิจและปัญหาการขาดแคลนแรงงานในทุกๆระดับ โดยเฉพาะแรงงานที่มีทักษะฝีมือที่รองรับความต้องการของตลาดแรงงานในอนาคต และทรัพยากรทางด้านสาธารณสุขไม่เพียงพอกับจำนวนผู้ป่วย</li> <li>7. ขาดข้อมูลด้านการท่องเที่ยว ซึ่งส่งผลต่อการตัดสินใจของนักท่องเที่ยว และอำเภอ (รอง) ยังไม่มีความพร้อมรองรับการท่องเที่ยวและการกระจายนักท่องเที่ยว รวมไปถึงเขตเมืองที่ขาดการพัฒนา พื้นฟู และการประชาสัมพันธ์</li> </ol>

โอกาส (Opportunities)	อุปสรรค (Threats)
<p>1. กระแสเปลี่ยนแปลงของโลก โดยเฉพาะกระแสของ LOHAS (Lifestyle of Health and Sustainability)</p> <p>2. นโยบายรัฐบาลที่สนับสนุน ส่งเสริม และให้ความสำคัญกับทรัพยากรธรรมชาติและสิ่งแวดล้อม การท่องเที่ยว และการพัฒนาพื้นที่ชายแดนที่เชื่อมต่อกับประเทศภูมิภาคอาเซียน ทั้งยังมีนโยบายการพัฒนาเมืองน่าอยู่ ที่มุ่งเน้นการดูแลผู้สูงอายุ สร้างความเข้มแข็งให้กับชุมชนให้สามารถพัฒนาอาชีพและรายได้ รวมไปถึงนโยบายการท่องเที่ยวที่ป่าที่ทำให้มีโอกาสในการส่งเสริมการอนุรักษ์และฟื้นฟูพื้นที่ป่า</p> <p>3. ความก้าวหน้าทางเทคโนโลยี และนวัตกรรมในอุตสาหกรรมเกษตร</p> <p>4. การเติบโตทางเศรษฐกิจของประเทศกัมพูชาและเวียดนามที่จะส่งผลต่อความต้องการสินค้าของจังหวัดตราดเพิ่มสูงขึ้น และความต้องการของตลาดต่างประเทศต่อสินค้าทางการเกษตรที่มีคุณภาพและได้มาตรฐานส่งผลให้เกิดการตื่นตัวในการพัฒนาคุณภาพสินค้าทางการเกษตร</p> <p>5. โครงการขนส่งทางรถไฟเชื่อมต่อจาก EEC ถึงจังหวัดตราดทำให้มีโอกาสในการลดต้นทุนทางการขนส่งสินค้าและการเดินทาง ทั้งยังสร้างโอกาสให้กับการท่องเที่ยวกลุ่มจังหวัดทั้งจากพหุภาค EEC หรือแหล่งอื่นๆ ที่สามารถพัฒนาเส้นทางการท่องเที่ยวร่วมกัน โดยเฉพาะการท่องเที่ยวทางทะเลและการท่องเที่ยวเชิงนิเวศ</p> <p>6. แนวโน้มในการท่องเที่ยวทางธรรมชาติและ การตระหนักถึงความสำคัญของแหล่งท่องเที่ยวเชิงธรรมชาติของทุกภาคส่วนที่เกี่ยวข้อง ซึ่งจะสร้างโอกาสในการอนุรักษ์และพัฒนาแหล่งทรัพยากรธรรมชาติในจังหวัด</p> <p>7. กระแสการท่องเที่ยวเชิงเกษตรและการบริโภคสินค้าทางการเกษตรเพื่อสุขภาพ และนโยบายเศรษฐกิจสีเขียวของรัฐบาลที่ต้องการจะสร้างอุตสาหกรรมเชิงนิเวศทำให้มีโอกาสในการพัฒนาเศรษฐกิจ</p>	<p>1. ความเสี่ยงของโรคติดต่อและโรคอุบัติใหม่ในคน สัตว์ สัตว์น้ำและพืช</p> <p>2. การแพร่ระบาดของเชื้อไวรัสโคโรนา 2019 (COVID-19) ยังมีอย่างต่อเนื่องและยังไม่สามารถควบคุมได้อย่างมีประสิทธิภาพ ซึ่งส่งผลให้ภาวะเศรษฐกิจตกต่ำ ทำให้ความต้องการสินค้าและบริการจากทั้งในและต่างประเทศลดลง</p> <p>3. การเพิ่มขึ้นของปริมาณสินค้าและนักท่องเที่ยวทั้งจากในและต่างประเทศทำให้การบริหารจัดการเมืองทำได้ยากขึ้น และการพัฒนาที่มุ่งส่งเสริมการท่องเที่ยวที่ขาดมาตรการในการดูแลรักษาสภาพแวดล้อม/ทรัพยากรธรรมชาติให้สมดุล</p> <p>4. สถานศึกษาที่มีคุณภาพกระจุกตัวอยู่ในเฉพาะเขตเมือง ทำให้เด็กในชนบทไม่มีโอกาสทางการศึกษาที่มีคุณภาพเทียบเท่าชุมชนเมือง จังหวัดยังไม่มีสถาบันการศึกษาระดับอุดมศึกษามาช่วยสนับสนุนงานด้านวิชาการ/งานวิจัยด้านการพัฒนา และหลักสูตรการศึกษายังไม่สามารถสร้างคนที่มีความรู้ความสามารถที่สอดคล้องกับความต้องการ ของตลาดแรงงาน และสถานการณ์การเปลี่ยนแปลงของโลก</p> <p>5. แนวโน้มปัญหาแรงงานต่างชาติ การลักลอบขนส่งสินค้าผิดกฎหมายหรือปัญหาความมั่นคงจากประเทศเพื่อนบ้านเพิ่มสูงขึ้น</p> <p>6. การได้สิทธิพิเศษทางการค้า (GSP) ของประเทศกัมพูชาและเวียดนาม ทำให้การดึงดูดนักลงทุนต่างชาติเข้ามาในเขตเศรษฐกิจพิเศษตราดทำได้ยากขึ้น</p>



### 3.1.1.2 การวิเคราะห์ทิศทางยุทธศาสตร์ของจังหวัด (TOWs Matrix)

#### (1) ทิศทางเชิงรุก (SO Strategy)

##### ท่องเที่ยว

- ส่งเสริม พัฒนาและกระตุ้นให้เกิดการท่องเที่ยวภายในจังหวัด ด้วยอัตลักษณ์ และทรัพยากรที่มีความพร้อมอย่างเต็มที่ เพื่อรองรับความต้องการด้านการท่องเที่ยว และพัฒนาเส้นทาง กิจกรรมด้านการท่องเที่ยวให้เกิดการเดินทางเชื่อมโยงระหว่าง EEC และเชื่อมโยงภูมิภาค

##### สังคม

- พัฒนาเมืองน่าอยู่ โดยส่งเสริมแนวคิดพื้นที่สีเขียว มุ่งเน้นพัฒนาศักยภาพคน กลุ่มองค์กร รวมทั้งการใช้อัตลักษณ์ให้เป็นจุดแข็งในการสร้างคุณค่า และมูลค่าให้แก่ประชาชนในจังหวัดตราด

##### เกษตรกรรม

- สร้างเอกลักษณ์สินค้าเกษตรจังหวัดตราด เป็นผลผลิตคุณภาพ ปลอดภัย และการพัฒนาอุตสาหกรรมเกษตรแบบก้าวหน้า

##### เศรษฐกิจ

- ศึกษาเชิงลึกเพื่อเข้าใจบริบทการเติบโตของประเทศกัมพูชาและเวียดนาม เพื่อให้เข้าใจกระบวนการแลกเปลี่ยนของตลาด และการพัฒนาพื้นที่จังหวัดตราดเป็นแหล่งท่องเที่ยวเพื่อรองรับการท่องเที่ยวจากทั้งชาวไทยและชาวต่างชาติ

##### ทรัพยากรธรรมชาติและสิ่งแวดล้อม

- พัฒนาแหล่งทรัพยากรธรรมชาติเพื่อเสริมศักยภาพด้านการท่องเที่ยวอย่างยั่งยืนและส่งเสริมการใช้ทรัพยากรธรรมชาติเพื่อเพิ่มมูลค่า/คุณค่าในการผลิตสินค้าเกษตร รวมไปถึงการบริหารจัดการทรัพยากรธรรมชาติและสิ่งแวดล้อมให้เกิดความสมดุลและคุ้มค่าในพื้นที่ และการใช้เทคโนโลยีและนวัตกรรมด้านการจัดการสิ่งแวดล้อมให้เกิดประโยชน์ในพื้นที่

#### (2) ทิศทางเชิงแก้ไข (WO Matrix)

##### ท่องเที่ยว

- ปรับปรุงและพัฒนาท่าเรือบริเวณการขึ้น-ลงบริเวณท่าเรือข้ามฟาก (เกาะช้าง เกาะกูด) เพื่อลดความแออัดของจำนวนนักท่องเที่ยวที่เดินทางพักผ่อนและพัฒนาแหล่งท่องเที่ยวใหม่ในอำเภอ (รอง) ให้มีความพร้อมรองรับการท่องเที่ยว/กระจายนักท่องเที่ยว และรวมถึงเขตเมือง เช่น ตลาดศูนย์การค้า เพื่อรองรับการขยายตัวของนักท่องเที่ยวและการกระจายรายได้อย่างทั่วถึง และพัฒนาบุคลากรด้านการท่องเที่ยวให้มีศักยภาพ

##### สังคม

- ขยายโอกาส และยกระดับคุณภาพชีวิตของประชาชนทุกช่วงวัย เปิดโอกาสในการเข้าถึงบริการ สวัสดิการพื้นฐาน โดยไม่ทิ้งใครไว้ข้างหลัง

##### เกษตรกรรม

- แก้ไขปัญหาสินค้าเกษตรราคาตกต่ำและไม่ได้คุณภาพอย่างเป็นระบบในเชิงรุก โดยการนำนวัตกรรมความก้าวหน้า และวิทยาการทางการเกษตรจากภายนอกมายกระดับการเกษตรของจังหวัด

##### เศรษฐกิจ

- ศึกษาแนวโน้มการเติบโตของปริมาณสินค้าและนักท่องเที่ยว และเพิ่มศักยภาพโครงสร้างพื้นฐานโลจิสติกส์ และสิ่งอำนวยความสะดวก เพื่อรองรับปริมาณสินค้าและนักท่องเที่ยวที่มีแนวโน้มที่สูงขึ้นของทั้งจังหวัด เร่งเพิ่มความสามารถในการผลิตสินค้าและบริการของประชาชนจังหวัดตราดที่ตรงกับความต้องการของตลาดกัมพูชาและเวียดนาม และเร่งเพิ่มความสามารถในการออกแบบและผลิตสินค้าของฝากและของที่ระลึกที่ได้มาตรฐาน

##### ทรัพยากรธรรมชาติและสิ่งแวดล้อม

- พัฒนาความร่วมมือของเครือข่ายในพื้นที่ให้เอื้อต่อระบบการบริหารจัดการทรัพยากรธรรมชาติและสิ่งแวดล้อมที่เป็นปัญหาสำคัญพื้นที่ พัฒนารฐานข้อมูลและองค์ความรู้ด้านการจัดการทรัพยากรธรรมชาติและสิ่งแวดล้อมที่เหมาะสมกับพื้นที่ รวมไปถึงกำหนดมาตรฐานการจัดการทรัพยากรธรรมชาติและสิ่งแวดล้อมที่เป็นปัญหาของพื้นที่ พัฒนาปรับปรุงกฎหมาย/กฎระเบียบและการบังคับใช้กฎหมายให้เหมาะสมและทันสมัย

### (3) ทิศทางเชิงป้องกัน (ST Strategy)

#### ท่องเที่ยว

- พัฒนาศักยภาพผู้ประกอบการ และสถานประกอบการให้ได้มาตรฐานความปลอดภัยและพร้อมรับมือจากการแพร่ระบาดของโรคติดเชื้อไวรัสโคโรนา 2019

#### สังคม

- ส่งเสริมและพัฒนาสุขภาพของประชาชนทุกช่วงวัย โดยใช้กลไกความเข้มแข็งของครอบครัว ชุมชนในการช่วยเหลือดูแลกัน

#### เกษตรกรรม

- ส่งเสริมการแปรรูปสินค้าเกษตรให้ตรงกับความต้องการของตลาด การผลิตตามคำสั่งซื้อ และสร้างตลาดใหม่ที่มีกลุ่มเป้าหมายเป็นกลุ่มคนที่มีรายได้สูง

#### เศรษฐกิจ

- ส่งเสริมการใช้เทคโนโลยีช่วยในการบริหารจัดการเขตพื้นที่เศรษฐกิจพิเศษ และพัฒนาบุคลากรขององค์กรปกครองส่วนท้องถิ่นที่เกี่ยวข้องเพื่อให้มีทักษะและความสามารถในการทำงานร่วมกับเทคโนโลยี เพื่อให้สามารถบริหารจัดการเมืองได้อย่างมีประสิทธิภาพ มีตลาดกลางสำหรับผลผลิตทางการเกษตร ลดความได้เปรียบทางด้านราคาและส่งเสริมองค์กรภาคประชาชน เช่น สหกรณ์ วิสาหกิจ กลุ่มเกษตรกร ให้เข้ามาเป็นผู้เล่นที่มีบทบาทสำคัญในกระบวนการซื้อขายผลผลิตทางการเกษตร

#### ทรัพยากรธรรมชาติและสิ่งแวดล้อม

- กำหนดมาตรการทางกฎหมาย และการบังคับใช้กฎหมาย/กฎระเบียบอย่างเคร่งครัด เสริมสร้างความรู้ความเข้าใจและตระหนักถึงแนวโน้มการเปลี่ยนแปลงที่จะเกิดขึ้น ส่งเสริมการมีส่วนร่วมในการป้องกันความเสียหายที่จะเกิดขึ้นจากภัยธรรมชาติ และป้องกันระบบนิเวศที่เอื้อต่อระบบการจัดการทรัพยากรธรรมชาติและสิ่งแวดล้อม

### (4) ทิศทางเชิงรับ (WT Strategy)

#### ท่องเที่ยว

- ศึกษาความเป็นไปได้ในการพัฒนา/ขยายสนามบินให้เป็นสนามบินนานาชาติ เพื่อรองรับการขยายตัวด้านการท่องเที่ยว และเชื่อมโยงการท่องเที่ยวกับภูมิภาค

#### สังคม

- สร้างความตระหนักรู้ให้แก่เด็กและเยาวชนให้มีภูมิคุ้มกันในการรับข้อมูลข่าวสารจาก Social media รู้เท่าทันสังคมที่เปลี่ยนแปลงอย่างรวดเร็ว

#### เกษตรกรรม

- การรับมือกับการล้นตลาดของผลผลิตไม้ผลจัดทำกิจกรรมส่งเสริมการตลาดระยะสั้นเพื่อรองรับสินค้าเกษตรที่อาจมีจำนวนมากเกินความต้องการในช่วงฤดูกาล

#### เศรษฐกิจ

- เพิ่มการเตรียมความพร้อมด้านอื่น รวมถึงความพร้อมในการบริหารจัดการเมืองที่จะเติบโตขึ้นในอนาคตของพื้นที่เขตเศรษฐกิจพิเศษ และเขตส่งเสริมเศรษฐกิจอื่นของจังหวัดตราด นอกเหนือจากโครงสร้างพื้นฐานและโครงการต่าง ๆ ที่กำหนดโดยส่วนกลาง

#### ทรัพยากรธรรมชาติและสิ่งแวดล้อม

- กำหนดมาตรการจูงใจและสิทธิประโยชน์ในการบริหารจัดการแหล่งทรัพยากรธรรมชาติและสิ่งแวดล้อมในพื้นที่ เฝ้าระวังคุณภาพด้านสิ่งแวดล้อม และปัญหาด้านทรัพยากรธรรมชาติในพื้นที่ และสร้างการรับรู้และความรับผิดชอบต่อปัญหาด้านทรัพยากรธรรมชาติและสิ่งแวดล้อมในพื้นที่

### 3.2.2 เป้าหมายการพัฒนาจังหวัด

จังหวัดกำหนดเป้าหมายการพัฒนาพื้นที่ภายในปี พ.ศ. 2570 เพื่อไปให้ถึงสภาพที่ว่า **“เมืองท่องเที่ยว การเกษตร เศรษฐกิจสังคมตราดมีคุณภาพคุณธรรม และเป็นมิตรกับสิ่งแวดล้อม”** โดยนิยามเป้าหมายดังกล่าว ดังนี้

**เมืองท่องเที่ยว** หมายถึง การท่องเที่ยวที่สามารถตอบสนองความต้องการของนักท่องเที่ยว และผู้เป็นเจ้าของท้องถิ่นในปัจจุบัน โดยมีการปกป้องและสงวนรักษาโอกาสต่างๆ ของอนุชนรุ่นหลัง โดยเน้นการยกระดับการท่องเที่ยวของจังหวัดให้เป็นเมืองท่องเที่ยวพรีเมียมระดับมาตรฐานโลก โดดเด่นด้านการท่องเที่ยวในระดับประเทศและนานาชาติที่เป็นมิตรกับสิ่งแวดล้อม และการสร้างกิจกรรมการท่องเที่ยวชุมชน เพื่อสร้างมูลค่าทางเศรษฐกิจ โดยการเชื่อมโยงการท่องเที่ยวกับการสร้างอัตลักษณ์ ผลิตภัณฑ์จากชุมชนโดยการมีส่วนร่วมของภาคีเครือข่ายเชิงพื้นที่จากทุกภาคส่วนเพื่อส่งเสริมการท่องเที่ยวของชุมชนที่เข้มแข็งเชื่อมโยงการท่องเที่ยวในภูมิภาค และที่สำคัญยังเน้นการสร้างเชื่อมั่นในความปลอดภัยด้านสุขอนามัยจากสินค้าและบริการทางการท่องเที่ยวในสถานการณ์การแพร่ระบาดของเชื้อไวรัสโคโรนา 2019 (COVID-19) ด้วยการส่งเสริมสนับสนุนให้สถานประกอบการบริการประเมินมาตรฐานความปลอดภัยของประเทศ (SHA Plus) ซึ่งจะสร้างความเชื่อมั่นให้กับนักท่องเที่ยวทั้งในและต่างประเทศ รวมไปถึงการส่งเสริมการพัฒนาและยกระดับบุคลากรด้านการท่องเที่ยวในสาขาต่างๆ (Upskill – Reskill - New Skill) และการสร้างสิ่งอำนวยความสะดวกสาธารณะเพื่อรองรับการท่องเที่ยวในอนาคตอีกด้วย

**การเกษตร** หมายถึง การจัดการระบบการเกษตรของจังหวัดตราด ให้สามารถสร้างผลผลิตที่ปลอดภัยจากสารพิษ การปนเปื้อนของสารเคมีและโลหะที่จะส่งผลกระทบต่อผู้บริโภค โดยการเพิ่มประสิทธิภาพการผลิตของเกษตรกร และยกระดับสินค้าเกษตรแบบครบวงจร การพัฒนาคุณภาพมาตรฐานและระบบการรับรองความปลอดภัยในระดับต่างๆ การส่งเสริมและสนับสนุนการผลิตสินค้าเกษตรที่ได้คุณภาพมาตรฐานความปลอดภัย การส่งเสริมด้านการขยายตลาดบริโภคสินค้าเกษตรปลอดภัย รวมทั้งสนับสนุนการทำเกษตรอินทรีย์ตั้งแต่ระดับอินทรีย์วิถีชาวบ้านเพื่อต่อยอดสู่เกษตรอินทรีย์เชิงพาณิชย์ที่ได้มาตรฐานเกษตรอินทรีย์ทั้งในระดับประเทศและระดับสากล

**เศรษฐกิจสังคมตราดมีคุณภาพคุณธรรม** หมายถึง การพัฒนาศักยภาพทางด้านเศรษฐกิจของจังหวัดตราด ทั้งในด้านการเกษตร การท่องเที่ยว และการค้าชายแดนให้สามารถขยายตัวเพิ่มมากขึ้น รวมถึงการยกระดับคุณภาพชีวิตของประชาชนมีความปลอดภัยในชีวิตและทรัพย์สิน ระบบนิเวศอุดมสมบูรณ์ ระบบสาธารณสุขและการรักษาพยาบาลทั่วถึงในทุกพื้นที่มุ่งเน้นการส่งเสริมให้ประชาชนมีความมั่นคงในด้านเศรษฐกิจ องค์กรความรู้และทักษะที่สามารถตอบสนองความต้องการของตลาดแรงงานในอนาคต โดยยังคงรักษาอัตลักษณ์ และวิถีชีวิตพื้นถิ่นอย่างยั่งยืน รวมถึงการสนับสนุนการพัฒนาเครือข่ายองค์กรพัฒนาเมือง ชุมชนและเครือข่าย ที่ประกอบด้วย ภาคีสำคัญตามบริบทของพื้นที่อย่างเป็นรูปธรรม เชื่อมโยงการพัฒนาร่วมกันในทุกระดับ ให้มีทักษะที่ทัดเทียมกับประเทศอื่นในระดับสากล โดยพัฒนาวิสาหกิจชุมชน หรือองค์กรธุรกิจประจำชุมชนเพื่อส่งเสริมให้เกิดกลไกขับเคลื่อนในการพัฒนาผลผลิตตามมาตรฐานสากล และตลาดเพื่อเกษตรกรโดยเกษตรกร พร้อมกับส่งเสริมกิจกรรมสร้างความสัมพันธ์และรายได้ให้กับชุมชนควบคู่ไปกับการอนุรักษ์คุ้มครอง ป่าไม้ และสร้างฐานทรัพยากร ธรรมชาติและสิ่งแวดล้อมอย่างยั่งยืน ส่งเสริมความหลากหลายทางชีวภาพให้มีระบบนิเวศที่สมดุล โดยให้ความสำคัญกับประเด็นต่าง ๆ ครอบคลุมมิติการพัฒนาทั้งการดูแลฐานทรัพยากรทางทะเลและชายฝั่ง การบริหารจัดการมลพิษทั้งระบบ ตลอดจนการพัฒนาและดำเนินโครงการที่ยกระดับกระบวนการตามแนวทางการเติบโตอย่างยั่งยืนที่เป็นมิตรต่อสิ่งแวดล้อม

**เป็นมิตรกับสิ่งแวดล้อม** หมายถึง การจัดการทรัพยากรธรรมชาติให้มีความอุดมสมบูรณ์ ใช้อย่างสมดุล มุ่งสร้างให้มีพื้นที่ต้นแบบนิเวศที่ยั่งยืน เน้นการพัฒนาผ่านการบูรณาการความร่วมมือกับภาคีทุกภาคส่วนอย่างเข้มแข็งในการบริหารจัดการทรัพยากรธรรมชาติในระบบนิเวศทางทะเล นิเวศป่าเขา นิเวศชายฝั่งให้มีความอุดมสมบูรณ์ รวมทั้งการจัดการขยะน้ำเสียในชุมชนเมือง แหล่งท่องเที่ยว และพื้นที่ต่างๆ โดยให้ความสำคัญกับการจัดการที่เข้าถึงและนำมาใช้ให้เกิดประโยชน์สูงสุด ส่งเสริมการจัดการระบบนิเวศธรรมชาติในชุมชน เพื่อเป็นหลักประกันที่ยั่งยืนของการพัฒนาทั้งความมั่นคงทางอาหารและพลังงาน โดยให้ความสำคัญกับการมีแหล่งพลังงานทดแทน พลังงานทางเลือกเพื่อการพึ่งตนเอง

### 3.2.3 ตัวชี้วัดความสำเร็จตามเป้าหมายการพัฒนาจังหวัด

ผลิตภัณฑ์มวลรวมจังหวัดเพิ่มขึ้น (Gross Provincial Product : GPP) (ร้อยละ 10)

### 3.2.4 ประเด็นการพัฒนาของจังหวัด

#### 1) ประเด็นการพัฒนา

จังหวัดตราดกำหนดประเด็นการพัฒนาพื้นที่รวม 5 ประเด็น ดังนี้

1. ผลักดันเมืองท่องเที่ยวที่เป็นมิตรกับสิ่งแวดล้อมอย่างมีระบบเพื่อพัฒนาเศรษฐกิจอย่างยั่งยืน
2. ส่งเสริมการผลิตสินค้าเกษตรที่เป็นมิตรกับสิ่งแวดล้อมและการแปรรูปให้ได้มาตรฐานสากล
3. เสริมสร้างศักยภาพทางเศรษฐกิจรองรับการค้า การลงทุน การท่องเที่ยว เพื่อเชื่อมโยงสู่ภูมิภาค
4. พัฒนาคุณภาพชีวิตของประชาชน เสริมสร้างความมั่นคง ชุมชนเข้มแข็ง ตามหลักปรัชญา

ของเศรษฐกิจพอเพียง

5. ยกระดับการบริหารจัดการทรัพยากรธรรมชาติและสิ่งแวดล้อมแบบมีส่วนร่วมอย่างยั่งยืน

2) วัตถุประสงค์ เป้าหมายและตัวชี้วัด แนวทางการพัฒนา แผนงาน และโครงการสำคัญ ของแต่ละประเด็นการพัฒนา

#### ประเด็นการพัฒนาที่ 1

ผลักดันเมืองท่องเที่ยวที่เป็นมิตรกับสิ่งแวดล้อมอย่างมีระบบเพื่อพัฒนาเศรษฐกิจอย่างยั่งยืน

#### วัตถุประสงค์

ส่งเสริมการท่องเที่ยวและบริการให้เป็นการท่องเที่ยวที่เป็นมิตรกับสิ่งแวดล้อม ก่อให้เกิดประโยชน์อย่างยั่งยืนทั้งด้านเศรษฐกิจ สังคม-วัฒนธรรม และสิ่งแวดล้อม

#### เป้าหมายและตัวชี้วัด

1. รายได้จากการท่องเที่ยวเพิ่มขึ้น (ร้อยละ 2 ต่อปี)
2. รายได้จากการจำหน่ายผลิตภัณฑ์ชุมชน (OTOP) เพิ่มขึ้น (ร้อยละ 2 ต่อปี)

#### แนวทางการพัฒนา

1. พัฒนาแหล่งท่องเที่ยว โครงสร้างพื้นฐาน รวมทั้งสิ่งอำนวยความสะดวกให้เหมาะสมพร้อมรองรับการท่องเที่ยว
2. ส่งเสริมการท่องเที่ยวคุณภาพ การท่องเที่ยวชุมชน การท่องเที่ยวเชิงเกษตร และการท่องเที่ยวที่เป็นมิตรกับสิ่งแวดล้อม
3. ส่งเสริมการท่องเที่ยวด้วยอัตลักษณ์ตราด
4. พัฒนาศักยภาพบุคลากรและผู้ประกอบการด้านการท่องเที่ยวและบริการที่เป็นมิตรกับสิ่งแวดล้อม
5. เสริมสร้างทัศนคติเชิงบวกเพื่อสนับสนุนการท่องเที่ยวที่เป็นมิตรกับสิ่งแวดล้อม
6. ส่งเสริมการตลาด การประชาสัมพันธ์ การท่องเที่ยวยุคใหม่ในกลุ่มนักท่องเที่ยวคุณภาพ

#### แผนงาน

พัฒนาและส่งเสริมการท่องเที่ยวจังหวัดตราดให้เติบโตอย่างสมดุลและยั่งยืน

#### โครงการสำคัญ

1. โครงการพัฒนาแหล่งท่องเที่ยว ทูทางวัฒนธรรม และทรัพยากรธรรมชาติเพื่อส่งเสริมต่อยอดด้านการท่องเที่ยว
2. โครงการพัฒนาและยกระดับสินค้า บริการ กิจกรรม และบุคลากรด้านการท่องเที่ยว
3. โครงการสื่อสารและประชาสัมพันธ์เพื่อส่งเสริมการท่องเที่ยวของจังหวัด

## ประเด็นการพัฒนาที่ 2

ส่งเสริมการผลิตสินค้าเกษตรที่เป็นมิตรกับสิ่งแวดล้อมและการแปรรูปให้ได้มาตรฐานสากล

### วัตถุประสงค์

เพิ่มมูลค่าผลผลิตทางการเกษตรตลอดห่วงโซ่คุณค่าและส่งเสริมภาคการเกษตรให้มีการเติบโตอย่างยั่งยืน

### เป้าหมายและตัวชี้วัด

1. ร้อยละของจำนวนแปลง/ฟาร์ม ที่มียื่นขอรับรองมาตรฐานผ่านการรับรองมาตรฐาน GAP (ร้อยละ 80 ต่อปี)
2. ปริมาณน้ำที่ใช้ในภาคการเกษตรเพิ่มขึ้น (100,000 ลูกบาศก์เมตรต่อปี)
3. ผลผลิตภัณฑ่มวลรวมภาคเกษตรเพิ่มขึ้น (ร้อยละ 2 ต่อปี)

### แนวทางการพัฒนา

1. พัฒนาประสิทธิภาพการผลิตสินค้าเกษตรให้ได้มาตรฐานด้วยเทคโนโลยี และนวัตกรรม ที่เป็นมิตรกับสิ่งแวดล้อม
2. เพิ่มประสิทธิภาพการบริหารจัดการน้ำเพื่อการเกษตร
3. สนับสนุนการรวมกลุ่มของเกษตรกรเพื่อเสริมสร้างขีดความสามารถในการแข่งขัน
4. พัฒนาช่องทางการตลาดการจำหน่ายสินค้าเกษตรคุณภาพ

### แผนงาน

เพิ่มประสิทธิภาพการผลิตและยกระดับมาตรฐานสินค้าเกษตร

### โครงการสำคัญ

1. โครงการพัฒนาและปรับปรุงเส้นทางขนส่งและกระจายสินค้าทางการเกษตร
2. โครงการเพิ่มประสิทธิภาพการผลิตและยกระดับสินค้าเกษตรตลอดห่วงโซ่คุณค่า
3. โครงการเพิ่มประสิทธิภาพการบริหารจัดการน้ำเพื่อการเกษตร

## ประเด็นการพัฒนาที่ 3

เสริมสร้างศักยภาพทางเศรษฐกิจรองรับการค้า การลงทุน การท่องเที่ยว เพื่อเชื่อมโยงสู่ภูมิภาค

### วัตถุประสงค์

เสริมสร้างศักยภาพทางเศรษฐกิจ เพิ่มมูลค่าการค้าชายแดนเติบโตอย่างต่อเนื่อง เชื่อมโยงสู่ภูมิภาค

### เป้าหมายและตัวชี้วัด

1. มูลค่าการค้าชายแดนเพิ่มขึ้น (ร้อยละ 2 ต่อปี)
2. อัตราการเติบโตของทุนจดทะเบียนในพื้นที่จังหวัดเพิ่มขึ้น (ร้อยละ 2 ต่อปี)
3. ร้อยละของแรงงานฝีมือเพิ่มขึ้น (ร้อยละ 2 ต่อปี)

### แนวทางการพัฒนา

1. พัฒนาโครงสร้างพื้นฐานรวมทั้งสิ่งอำนวยความสะดวก การคมนาคม ระบบโลจิสติกส์ให้ได้มาตรฐาน
2. พัฒนาศักยภาพมาตรฐานด้านแรงงานและระบบการบริหารจัดการ
3. สนับสนุนและส่งเสริมพัฒนาศักยภาพผู้ประกอบการและสินค้าบริการให้มีขีดความสามารถในการแข่งขัน
4. เสริมสร้างความสัมพันธ์และเครือข่ายความร่วมมือระหว่างประเทศ

### แผนงาน

พัฒนาและส่งเสริมการค้า การลงทุน การท่องเที่ยว เชื่อมโยงไปยังภูมิภาค

### โครงการสำคัญ

1. โครงการเสริมสร้างศักยภาพทางเศรษฐกิจเพื่อส่งเสริมการค้า การลงทุน การท่องเที่ยว เชื่อมโยงไปยังภูมิภาค
2. โครงการเพิ่มมูลค่าการค้าเชื่อมโยงเศรษฐกิจพิเศษและประเทศเพื่อนบ้าน

#### ประเด็นการพัฒนาที่ 4

พัฒนาคุณภาพชีวิตของประชาชน เสริมสร้างความมั่นคง ชุมชนเข้มแข็ง ตามหลักปรัชญาของเศรษฐกิจพอเพียง

##### วัตถุประสงค์

ประชาชนมีคุณภาพชีวิตที่ดี มีสังคมสวัสดิการสามารถเข้าถึงบริการภาครัฐได้อย่างทั่วถึง เท่าเทียม เป็นสังคมแห่งการเรียนรู้ ปลอดภัย สร้างงานสร้างอาชีพได้อย่างมั่นคงพึ่งพาตนเองได้อย่างยั่งยืน

##### เป้าหมายและตัวชี้วัด

1. อัตราการว่างงานลดลง (ร้อยละ 1 ต่อปี)
2. จำนวนคดีอาชญากรรมลดลงต่อประชากรแสนคน ลดลง (ร้อยละ 1 ต่อปี)
3. อัตราการคลอดมีชีพของผู้หญิงอายุ 15-19 ปี ต่อจำนวนหญิงอายุ 15-19 ปี พันคน ลดลง (ร้อยละ 2 ต่อปี)
4. อัตราการเข้าเรียนของผู้เรียนแต่ละระดับการศึกษาต่อประชากรกลุ่มอายุ (ก่อนประถมศึกษา ร้อยละ 100 ต่อปี, มัธยมศึกษาตอนต้น ร้อยละ 100 ต่อปี, มัธยมศึกษาตอนปลาย ร้อยละ 78 ต่อปี)
5. คราวเรือนยากจนเป้าหมายได้รับการพัฒนาศักยภาพตามหลักปรัชญาของเศรษฐกิจพอเพียงให้สามารถพึ่งพาตนเองได้ (ร้อยละ 100)

##### แนวทางการพัฒนา

1. พัฒนาคุณภาพชีวิตของประชาชนทุกช่วงวัย
2. เสริมสร้างการเรียนรู้ตลอดชีวิต
3. ส่งเสริมวิถีชีวิตเศรษฐกิจพอเพียง โดยใช้หลักการพัฒนาชุมชนอย่างมีส่วนร่วม
4. ส่งเสริมเศรษฐกิจฐานรากตามแนวปรัชญาของเศรษฐกิจพอเพียง

##### แผนงาน

พัฒนาศักยภาพของประชาชนในทุกมิติ สร้างสังคมที่ร่มเย็นเป็นสุข

##### โครงการสำคัญ

1. โครงการพัฒนาทรัพยากรมนุษย์ และยกระดับคุณภาพชีวิตประชาชนให้มีคุณภาพชีวิตที่ดี

#### ประเด็นการพัฒนาที่ 5

ยกระดับบริหารจัดการทรัพยากรธรรมชาติและสิ่งแวดล้อมแบบมีส่วนร่วมอย่างยั่งยืน

##### วัตถุประสงค์

แหล่งทรัพยากรธรรมชาติและสิ่งแวดล้อมได้รับการพัฒนาบนพื้นฐานการมีส่วนร่วมอย่างสมดุลและยั่งยืน

##### เป้าหมายและตัวชี้วัด

1. พื้นที่ป่าเพิ่มขึ้น (ร้อยละ 1)
2. จำนวนประชาชนที่มีส่วนร่วมด้านสิ่งแวดล้อมเพิ่มขึ้น (2,000 คนต่อปี)

##### แนวทางการพัฒนา

1. อนุรักษ์ฟื้นฟูแหล่งทรัพยากรธรรมชาติและใช้ประโยชน์จากสิ่งแวดล้อมแบบมีส่วนร่วม
2. พัฒนาและเสริมสร้างสิ่งแวดล้อมอย่างยั่งยืน
3. เสริมสร้างมาตรการป้องกันเพื่อลดผลกระทบจากภัยธรรมชาติ
4. เพิ่มแหล่งที่อยู่อาศัยสัตว์ตามธรรมชาติ
5. เพิ่มประสิทธิภาพการบริหารจัดการทรัพยากรธรรมชาติและสิ่งแวดล้อม

##### แผนงาน

เสริมสร้างความสมดุลทรัพยากรธรรมชาติและสิ่งแวดล้อม

##### โครงการสำคัญ

1. โครงการบริหารจัดการและใช้ประโยชน์ทรัพยากรธรรมชาติและสิ่งแวดล้อมอย่างยั่งยืน

## แบบฟอร์มสรุปแผนงานและโครงการสำคัญของจังหวัด (พ.ศ. 2566 – 2570)

## จังหวัดตราด

## เป้าหมายการพัฒนาจังหวัด

## “เมืองท่องเที่ยว การเกษตร เศรษฐกิจสังคมตราดมีคุณภาพคุณธรรม และเป็นมิตรกับสิ่งแวดล้อม”

ประเด็นการพัฒนา	ตัวชี้วัดของ ประเด็นการ พัฒนา	ค่าเป้าหมาย					
		พ.ศ. 2566	พ.ศ. 2567	พ.ศ. 2568	พ.ศ. 2569	พ.ศ. 2570	พ.ศ. 2566 - 2570
ประเด็นการพัฒนาที่ 1 : ผลักดันเมืองท่องเที่ยว ที่เป็นมิตรกับสิ่งแวดล้อม อย่างมีระบบเพื่อพัฒนา เศรษฐกิจอย่างยั่งยืน	รายได้จากการ ท่องเที่ยวเพิ่มขึ้น	ร้อยละ 2	ร้อยละ 2	ร้อยละ 2	ร้อยละ 2	ร้อยละ 2	ร้อยละ 10
ประเด็นการพัฒนาที่ 2 : ส่งเสริมการผลิตสินค้าเกษตร ที่เป็นมิตรกับสิ่งแวดล้อม และการแปรรูปให้ได้ มาตรฐานสากล	ผลิตภัณฑ์มวลรวม ภาคเกษตรเพิ่มขึ้น	ร้อยละ 2	ร้อยละ 2	ร้อยละ 2	ร้อยละ 2	ร้อยละ 2	ร้อยละ 10
ประเด็นการพัฒนาที่ 3 : เสริมสร้างศักยภาพ ทางเศรษฐกิจรองรับ การค้า การลงทุน การท่องเที่ยว เพื่อเชื่อมโยงสู่ภูมิภาค	มูลค่าการค้า ชายแดนเพิ่มขึ้น	ร้อยละ 2	ร้อยละ 2	ร้อยละ 2	ร้อยละ 2	ร้อยละ 2	ร้อยละ 10
ประเด็นการพัฒนาที่ 4 : พัฒนาคุณภาพชีวิต ของประชาชน เสริมสร้าง ความมั่นคง ชุมชนเข้มแข็ง ตามหลักปรัชญาของ เศรษฐกิจพอเพียง	ครัวเรือนยากจน เป้าหมายได้รับการ พัฒนาศักยภาพ ตามหลักปรัชญา ของเศรษฐกิจ พอเพียงให้สามารถ พึ่งพาตนเองได้	ร้อยละ 80	ร้อยละ 85	ร้อยละ 90	ร้อยละ 95	ร้อยละ 100	ร้อยละ 100
ประเด็นการพัฒนาที่ 5 : ยกระดับการบริหารจัดการ ทรัพยากรธรรมชาติและ สิ่งแวดล้อมแบบมีส่วนร่วม อย่างยั่งยืน	พื้นที่ป่าเพิ่มขึ้น	ร้อยละ 0.2	ร้อยละ 0.2	ร้อยละ 0.2	ร้อยละ 0.2	ร้อยละ 0.2	ร้อยละ 1

บัญชีรายการชุดโครงการสำคัญของจังหวัด (พ.ศ. 2566 – 2570)

จังหวัดตราด

หน่วย : บาท

บัญชีรายการชุดโครงการ				งบประมาณดำเนินการ					
แผนงาน/โครงการ สำคัญ	ยุทธศาสตร์ ชาติ (X) / แผนแม่บท (Y)	แต่ง งปม.	หน่วยดำเนินการ	พ.ศ. 2566	พ.ศ. 2567	พ.ศ. 2568	พ.ศ. 2569	พ.ศ. 2570	พ.ศ. 2566 - 2570
<b>ประเด็นการพัฒนาที่ 1 : ผลักดันเมืองท่องเที่ยวที่เป็นมิตรกับสิ่งแวดล้อมอย่างมีระบบเพื่อพัฒนาเศรษฐกิจอย่างยั่งยืน</b>									
แผนงานที่ 1 พัฒนาและส่งเสริม การท่องเที่ยว จังหวัดตราดให้ เติบโตอย่างสมดุล และยั่งยืน									
1.โครงการพัฒนา แหล่งท่องเที่ยว ทุนทางวัฒนธรรม และ ทรัพยากรธรรมชาติ เพื่อส่งเสริมต่อยอด ด้านการท่องเที่ยว	2,5			122,227,077	356,089,100	334,921,000	65,121,000	65,121,000	943,479,177
กิจกรรมหลัก 1.1 พัฒนาแหล่ง ท่องเที่ยวบริเวณ น้ำตกธารมะยมเพื่อ ส่งเสริมต่อยอดด้าน การท่องเที่ยว		1	อุทยานแห่งชาติ หมู่เกาะช้าง		2,193,100				2,193,100
กิจกรรมหลัก 1.2 สร้างเขตปลอดโรค พิษสุนัขบ้าจังหวัดตราด		1	สำนักงานปศุสัตว์ จังหวัดตราด		2,594,000				2,594,000
กิจกรรมหลัก 1.3 ปรับปรุงภูมิทัศน์ บริเวณน้ำตกคลองแก้ว		1	อุทยานแห่งชาติ น้ำตกคลองแก้ว		2,330,000				2,330,000
กิจกรรมหลัก 1.4 เสริมสร้างอัตลักษณ์ ทางวัฒนธรรมสู่การ ท่องเที่ยวเชิง สร้างสรรค์จังหวัดตราด		1	สำนักงานวัฒนธรรม จังหวัดตราด	979,000	1,045,000				2,024,000
กิจกรรมหลัก 1.5 บำรุงรักษาทาง หลวงเพื่อพัฒนา โครงข่ายเชื่อมโยง การท่องเที่ยว ทางหลวงหมายเลข 3155 ตอนตราด – แหลมศอก ตำบล ห้วยน้ำขาว อำเภอ เมืองตราด จังหวัดตราด		1	แขวงทางหลวงตราด		11,000,000				11,000,000



แผนพัฒนาจังหวัดตราด พ.ศ. 2566 – 2570 (ฉบับทบทวนปีงบประมาณ พ.ศ. 2567)

บัญชีรายการชุดโครงการ				งบประมาณดำเนินการ					
แผนงาน/โครงการ สำคัญ	ยุทธศาสตร์ ชาติ (X) / แผนแม่บทฯ (Y)	เลข จัด งบ.	หน่วยดำเนินการ	พ.ศ. 2566	พ.ศ. 2567	พ.ศ. 2568	พ.ศ. 2569	พ.ศ. 2570	พ.ศ. 2566 - 2570
กิจกรรมหลัก 1.6 ติดตั้งป้ายเพื่อการ ท่องเที่ยวและ ปรับปรุงระบบ สัญญาณไฟจราจร ทางหลวงหมายเลข 3 ตอน แม่น้ำเวฬุ - เขาส้ม - แม่น้ำ ตราด - หาดเล็ก อำเภอเขาส้ม, อำเภอเมืองตราด จังหวัดตราด		1	แขวงทางหลวงตราด		12,000,000				12,000,000
กิจกรรมหลัก 1.7 ติดตั้งไฟฟ้าแสง สว่างเพิ่มความ ปลอดภัยทางหลวง หมายเลข 3155 ตอน ตราด-แหลมศอก ตำบลหนองเสม็ด อำเภอเมืองตราด จังหวัดตราด		1	แขวงทางหลวงตราด	1,640,000					1,640,000
กิจกรรมหลัก 1.8 ติดตั้งไฟฟ้าแสง สว่างเพิ่มความ ปลอดภัยทางหลวง หมายเลข 3155 ตอน ตราด-แหลมศอก ตำบลห้วยน้ำขาว อำเภอเมืองตราด จังหวัดตราด		1	แขวงทางหลวงตราด	2,240,000					2,240,000
กิจกรรมหลัก 1.9 ติดตั้งไฟฟ้าแสง สว่างเพิ่มความ ปลอดภัยทางหลวง หมายเลข 3155 ตอน ตราด - แหลมศอก ตำบล อ่าวใหญ่ อำเภอ เมืองตราด จังหวัดตราด		1	แขวงทางหลวงตราด	2,240,000					2,240,000
กิจกรรมหลัก 1.10 พัฒนาและปรับปรุง ตลาดศูนย์การค้า เทศบาลเมืองตราด เพื่อกระตุ้น เศรษฐกิจและแหล่ง ท่องเที่ยวใน ตัวเมืองตราด		1	สำนักงาน การท่องเที่ยวและ กีฬาจังหวัดตราด	8,000,000	1,250,000	1,250,000	1,250,000	1,250,000	13,000,000

แผนพัฒนาจังหวัดตราด พ.ศ. 2566 – 2570 (ฉบับทบทวนปีงบประมาณ พ.ศ. 2567)

บัญชีรายการชุดโครงการ				งบประมาณดำเนินการ					
แผนงาน/โครงการ สำคัญ	ยุทธศาสตร์ ชาติ (X) / แผนแม่บทฯ (Y)	เลข งปม.	หน่วยดำเนินการ	พ.ศ. 2566	พ.ศ. 2567	พ.ศ. 2568	พ.ศ. 2569	พ.ศ. 2570	พ.ศ. 2566 - 2570
กิจกรรมหลัก 1.11 พัฒนาพิพิธภัณฑ์สถาน เมืองตราด		1	สำนักงาน การท่องเที่ยวและ กีฬาจังหวัดตราด	474,000					474,000
กิจกรรมหลัก 1.12 พัฒนาแหล่ง ท่องเที่ยวหมู่เกาะรัง เพื่อส่งเสริมการ ท่องเที่ยวอย่างยั่งยืน		1	อุทยานแห่งชาติ หมู่เกาะช้าง	10,953,590					10,953,590
กิจกรรมหลัก 1.13 ปรับปรุงป้าย สื่อความหมายเพื่อ พัฒนาแหล่ง ท่องเที่ยวอุทยาน แห่งชาติหมู่เกาะช้าง		1	อุทยานแห่งชาติ หมู่เกาะช้าง	1,533,000					1,533,000
กิจกรรมหลัก 1.14 ปรับปรุงภูมิทัศน์ บริเวณจุดชมวิว ไก่อ้นเพื่อส่งเสริม การท่องเที่ยวในเขต อุทยานแห่งชาติ หมู่เกาะช้าง		1	อุทยานแห่งชาติ หมู่เกาะช้าง	2,570,000					2,570,000
กิจกรรมหลัก 1.15 ปรับปรุงสะพานท่า เทียบเรือน้ำลึก บ้านคลองหินดำ ตำบลเกาะกูด อำเภอเกาะกูด จังหวัดตราด		1	สำนักงาน โยธาธิการและ ผังเมืองจังหวัดตราด	14,597,487					14,597,487
กิจกรรมหลัก 1.16 ปรับปรุงถนน คสล. สาย ตร.6042 บ้าน อ่าวสลัดบ้านอ่าวใหญ่ ตำบลเกาะกูด อำเภอเกาะกูด จังหวัดตราด		1	แขวงทางหลวง ชนบทตราด			30,500,000			30,500,000
กิจกรรมหลัก 1.17 ก่อสร้างถนน คสล. สายบ้านอ่าวพร้าว- หน่วยปฏิบัติการ เกาะกูด ตำบลเกาะกูด อำเภอเกาะกูด จังหวัดตราด		1	แขวงทางหลวง ชนบทตราด			29,500,000			29,500,000

แผนพัฒนาจังหวัดตราด พ.ศ. 2566 – 2570 (ฉบับทบทวนปีงบประมาณ พ.ศ. 2567)

บัญชีรายการชุดโครงการ				งบประมาณดำเนินการ					
แผนงาน/โครงการ สำคัญ	ยุทธศาสตร์ ชาติ (X) / แผนแม่บทฯ (Y)	เลข งปม.	หน่วยดำเนินการ	พ.ศ. 2566	พ.ศ. 2567	พ.ศ. 2568	พ.ศ. 2569	พ.ศ. 2570	พ.ศ. 2566 - 2570
กิจกรรมหลัก 1.18 ก่อสร้างทาง จักรยาน สายบ้าน คลองสนบ้านสลักเพชร อำเภอเกาะช้าง จังหวัดตราด (ระยะที่ 1)		1	แขวงทางหลวง ชนบทตราด			42,600,000			42,600,000
กิจกรรมหลัก 1.19 ก่อสร้างท่าเรือ สาธารณะบริเวณ ท่าเทียบเรือบ้าน ด้ามใหม่ อำเภอเกาะช้าง จังหวัดตราด		2	สำนักงาน โยธาธิการและผังเมือง จังหวัดตราด		47,500,000	47,500,000	47,500,000	47,500,000	190,000,000
กิจกรรมหลัก 1.20 ส่งเสริมสิ่งอำนวยความสะดวก ความสะอาดด้าน ความปลอดภัยใน ชีวิตและทรัพย์สิน ของนักท่องเที่ยว		2	สำนักงานพื้นที่พิเศษ 3	25,000,000	3,000,000	3,000,000			31,000,000
กิจกรรมหลัก 1.21 ปรับปรุงศูนย์ ความเป็นเลิศและ แหล่งเรียนรู้ ด้านการท่องเที่ยว อย่างยั่งยืน และ สิ่งก่อสร้างประกอบ พร้อมปรับปรุง ภูมิทัศน์ ตำบล ท่าโสม อำเภอ เขาสมิง จังหวัดตราด		2	สำนักงานพื้นที่พิเศษ 3	30,000,000	60,000,000	60,000,000			120,000,000
กิจกรรมหลัก 1.22 ส่งเสริมการพัฒนา ระบบสาธารณูปโภค และสิ่งอำนวยความสะดวก ที่เหมาะสมสำหรับ การเป็นแหล่ง ท่องเที่ยวโดยชุมชน		2	สำนักงานพื้นที่พิเศษ 3	2,000,000	2,000,000	3,000,000	3,000,000	3,000,000	13,000,000
กิจกรรมหลัก 1.23 สำรวจออกแบบ ศึกษาความ เหมาะสมของการ ก่อสร้างสะพานข้าม เกาะช้างจังหวัดตราด (อำเภอแหลมงอบ - อำเภอเกาะช้าง)		2	แขวงทางหลวง ชนบทตราด	20,000,000					20,000,000

แผนพัฒนาจังหวัดตราด พ.ศ. 2566 – 2570 (ฉบับทบทวนปีงบประมาณ พ.ศ. 2567)

บัญชีรายการชุดโครงการ				งบประมาณดำเนินการ					
แผนงาน/โครงการ สำคัญ	ยุทธศาสตร์ ชาติ (X) / แผนแม่บทฯ (Y)	เลข งปม.	หน่วยดำเนินการ	พ.ศ. 2566	พ.ศ. 2567	พ.ศ. 2568	พ.ศ. 2569	พ.ศ. 2570	พ.ศ. 2566 - 2570
กิจกรรมหลัก 1.24 ก่อสร้างท่าเทียบเรือ เกาะกูดซีฟรอน์		2	สำนักงานเจ้าท่า ภูมิภาคสาขาตราด		104,000,000	104,000,000			208,000,000
กิจกรรมหลัก 1.25 ก่อสร้างจุดชมวิว ทางเดินเท้าเพื่อการ ท่องเที่ยวชาวบ้าน แหลมตุ๊กตา อำเภอ เกาะกูด		3	องค์กรปกครอง ส่วนท้องถิ่น		5,000,000				5,000,000
กิจกรรมหลัก 1.26 ก่อสร้างสะพาน ทางเดินเท้า ศึกษา ป่าชายเลนคลอง บางน้ำ ม.5 อำเภอ เกาะกูด		3	องค์กรปกครอง ส่วนท้องถิ่น		2,565,000				2,565,000
กิจกรรมหลัก 1.27 ปรับปรุงภูมิทัศน์ บ้านคลองยายกี ม.4 อำเภอเกาะกูด		3	องค์กรปกครอง ส่วนท้องถิ่น		100,000				100,000
กิจกรรมหลัก 1.28 ปรับปรุงภูมิทัศน์ สายมะค้ายักษ์ – ไทรใหญ่ หมู่ 1 อำเภอเกาะกูด		3	องค์กรปกครอง ส่วนท้องถิ่น		30,000,000				30,000,000
กิจกรรมหลัก 1.29 ก่อสร้างถนน คสล. เข้าจุดชมวิว เขาไม่่ง พร้อมก่อสร้างจุดชมวิว หมู่ 5 อำเภอเกาะกูด		3	องค์กรปกครอง ส่วนท้องถิ่น		9,800,000				9,800,000
กิจกรรมหลัก 1.30 ปรับปรุงภูมิทัศน์ บ้านอ่าวสลัด หมู่ 6 อำเภอเกาะกูด		3	องค์กรปกครอง ส่วนท้องถิ่น		250,000				250,000
กิจกรรมหลัก 1.31 ก่อสร้างและ ปรับปรุงซ่อมแซม ถนนสายคลองสน – มาบค้ำควา อำเภอ เกาะช้าง		3	องค์กรปกครอง ส่วนท้องถิ่น		900,000	900,000	900,000	900,000	3,600,000
กิจกรรมหลัก 1.32 ก่อสร้างถนน คอนกรีตเสริมเหล็ก ซอยไกรกตะเคียน (ช่วงที่ 2) หมู่ที่ 4 อำเภอเกาะช้าง		3	องค์กรปกครอง ส่วนท้องถิ่น		436,000				436,000

แผนพัฒนาจังหวัดตราด พ.ศ. 2566 – 2570 (ฉบับทบทวนปีงบประมาณ พ.ศ. 2567)

บัญชีรายการชุดโครงการ				งบประมาณดำเนินการ					
แผนงาน/โครงการ สำคัญ	ยุทธศาสตร์ ชาติ (X) / แผนแม่บทฯ (Y)	แหล่ง งบ.	หน่วยดำเนินการ	พ.ศ. 2566	พ.ศ. 2567	พ.ศ. 2568	พ.ศ. 2569	พ.ศ. 2570	พ.ศ. 2566 - 2570
กิจกรรมหลัก 1.33 ขยายผิวทาง คอนกรีตเสริมเหล็ก ถนนสายคลองสน - มาบค่างคาว บริเวณ เฮาส์แอนด์โฮมรี สอร์ทถึงบ้านไชย เชษฐ์ หมู่ที่ 4 อำเภอเกาะช้าง		3	องค์กรปกครอง ส่วนท้องถิ่น		4,910,000				4,910,000
กิจกรรมหลัก 1.34 ติดตั้งไฟส่องสว่าง ระบบพลังงาน แสงอาทิตย์ ถนน สายบ้านนายภู หมู่ที่ 1 รหัสสายทาง ตร.ถ. 17-011 หมู่ที่ 1 อำเภอเกาะช้าง		3	องค์กรปกครอง ส่วนท้องถิ่น		150,000				150,000
กิจกรรมหลัก 1.35 ติดตั้งไฟฟ้าส่อง สว่างระบบพลังงาน แสงอาทิตย์ ถนน สายเขานอก รหัส สายทาง ตร.ถ.17- 007 หมู่ที่ 1 อำเภอ เกาะช้าง		3	องค์กรปกครอง ส่วนท้องถิ่น		225,000				225,000
กิจกรรมหลัก 1.36 ปรับปรุงภูมิทัศน์ รอบอ่างเก็บน้ำทุ่งทอง หมู่ที่ 6 และอ่างเก็บ น้ำหนองช้างน้อย หมู่ที่ 4 ตำบลวังตะเคียน เป็นแหล่งท่องเที่ยว อำเภอเขาสมิง		3	องค์กรปกครอง ส่วนท้องถิ่น		200,000	200,000			400,000
กิจกรรมหลัก 1.37 สนับสนุน กษมนุรักษ์ ศิลปวัฒนธรรม ประเพณี และ ภูมิปัญญาท้องถิ่น อำเภอเขาสมิง		3	องค์กรปกครอง ส่วนท้องถิ่น		1,040,000				1,040,000
กิจกรรมหลัก 1.38 ก่อสร้างถนน คสล. บริเวณท้ายหมู่บ้าน เพื่อพัฒนาเป็นแหล่ง ท่องเที่ยวเชิงนิเวศ หมู่ 6 อำเภอเขาสมิง		3	องค์กรปกครอง ส่วนท้องถิ่น		4,400,000				4,400,000

แผนพัฒนาจังหวัดตราด พ.ศ. 2566 – 2570 (ฉบับทบทวนปีงบประมาณ พ.ศ. 2567)

บัญชีรายการชุดโครงการ				งบประมาณดำเนินการ					
แผนงาน/โครงการ สำคัญ	ยุทธศาสตร์ ชาติ (X) / แผนแม่บทฯ (Y)	เลข งปม.	หน่วยดำเนินการ	พ.ศ. 2566	พ.ศ. 2567	พ.ศ. 2568	พ.ศ. 2569	พ.ศ. 2570	พ.ศ. 2566 - 2570
กิจกรรมหลัก 1.39 ส่งเสริมการ ท่องเที่ยว โดยชุมชน อำเภอเขาสมิง		3	องค์กรปกครอง ส่วนท้องถิ่น		1,000,000				1,000,000
กิจกรรมหลัก 1.40 ปรับปรุงภูมิทัศน์จุด ชมวิวส่วนที่แคบ ที่สุดในประเทศไทย หมู่ที่ 2 อำเภอคลองใหญ่		3	องค์กรปกครอง ส่วนท้องถิ่น		500,000	500,000	500,000	500,000	2,000,000
กิจกรรมหลัก 1.41 ก่อสร้าง สวนสาธารณะและ ปรับปรุงภูมิทัศน์บริเวณ ศูนย์นันทนาการ เทศบาลตำบลเล็ก หมู่ 5 อำเภอคลองใหญ่		3	องค์กรปกครอง ส่วนท้องถิ่น		200,000	200,000	200,000	200,000	800,000
กิจกรรมหลัก 1.42 ส่งเสริม ความสัมพันธ์และ พัฒนาเศรษฐกิจ การค้าชายแดนสู่ ประชาคมอาเซียน อำเภอคลองใหญ่		3	องค์กรปกครอง ส่วนท้องถิ่น		100,000	100,000	100,000	100,000	400,000
กิจกรรมหลัก 1.43 ฟื้นฟูและบูรณะ ปรับปรุงภูมิทัศน์ แหล่งท่องเที่ยวเชิง อนุรักษ์ หมู่ 1 ตำบลแหลมกลัด อำเภอเมืองตราด จังหวัดตราด		3	องค์กรปกครอง ส่วนท้องถิ่น		1,700,000	1,700,000	1,700,000	1,700,000	6,800,000
กิจกรรมหลัก 1.44 ก่อสร้างถนนดิน ลูกรังเรียงคลองแจ๊ะ หมู่ 2 บ้านหนองบัว และ หมู่ 5 บ้านสระอินทนิล ขนาดกว้าง 8.00 เมตร ยาว 6.00 เมตร สูงเฉลี่ย 1.00 เมตร ตำบลวัง กระแจ๊ะ อำเภอเมือง ตราด จังหวัดตราด		3	องค์กรปกครอง ส่วนท้องถิ่น		8,300,000	8,300,000	8,300,000	8,300,000	33,200,000
กิจกรรมหลัก 1.45 ส่งเสริมการ ท่องเที่ยวในพื้นที่ ตำบลอ่าวใหญ่ อำเภอเมืองตราด		3	องค์กรปกครอง ส่วนท้องถิ่น		671,000	671,000	671,000	671,000	2,684,000

แผนพัฒนาจังหวัดตราด พ.ศ. 2566 – 2570 (ฉบับทบทวนปีงบประมาณ พ.ศ. 2567)

บัญชีรายการชุดโครงการ				งบประมาณดำเนินการ					
แผนงาน/โครงการ สำคัญ	ยุทธศาสตร์ ชาติ (X) / แผนแม่บทฯ (Y)	เลข งปม.	หน่วยดำเนินการ	พ.ศ. 2566	พ.ศ. 2567	พ.ศ. 2568	พ.ศ. 2569	พ.ศ. 2570	พ.ศ. 2566 - 2570
กิจกรรมหลัก 1.46 ปรับปรุงภูมิทัศน์ สวนสาธารณะบ้าน เกาะเกตุ บ้านชีราก อำเภอเมืองตราด จังหวัดตราด		3	องค์กรปกครอง ส่วนท้องถิ่น		1,000,000	1,000,000	1,000,000	1,000,000	4,000,000
กิจกรรมหลัก 1.47 ก่อสร้างถนนสาย ตร. 004 ถนน เชิงลาดสะพานข้าม คลองห้วยแร่ ประชาอุทิศ ตำบล ห้วยแร่ อำเภอเมือง จังหวัดตราด ระยะทางก่อสร้าง 1.525 กม. แหล่งท่องเที่ยว เชิงนิเวศ ตำบล ห้วยแร่ หมู่บ้านร้อยปี		3	องค์กรปกครอง ส่วนท้องถิ่น		8,380,000				8,380,000
กิจกรรมหลัก 1.48 ก่อสร้างถนนสาย บ้านคลองน้ำใส ตำบลเกาะกูด อำเภอเกาะกูด จังหวัดตราด ระยะทางก่อสร้าง 1.00 กม. ค่าแหล่ง ท่องเที่ยวต้นมะค่ายักษ์, น้ำตกห้วยน้ำเขียว		3	องค์กรปกครอง ส่วนท้องถิ่น		13,230,000				13,230,000
กิจกรรมหลัก 1.49 ก่อสร้างถนนสาย แหลมคลองหิน ตำบลเกาะกูด อำเภอเกาะกูด จังหวัดตราด ระยะทางก่อสร้าง 0.720 กม. แหล่ง ท่องเที่ยวหาดคลองหิน		3	องค์กรปกครอง ส่วนท้องถิ่น		10,420,000				10,420,000
กิจกรรมหลัก 1.50 บำรุงรักษาถนนสาย แยก ทล.3148 - เทศบาล ซอย 12 ตำบลน้ำเขียว อำเภอแหลมงอบ จังหวัดตราด ระยะทางก่อสร้าง 0.400 กม.		3	องค์กรปกครอง ส่วนท้องถิ่น		700,000				700,000

แผนพัฒนาจังหวัดตราด พ.ศ. 2566 – 2570 (ฉบับทบทวนปีงบประมาณ พ.ศ. 2567)

บัญชีรายการชุดโครงการ				งบประมาณดำเนินการ					
แผนงาน/โครงการสำคัญ	ยุทธศาสตร์ชาติ (X) / แผนแม่บทฯ (Y)	แหล่งงบ.	หน่วยดำเนินการ	พ.ศ. 2566	พ.ศ. 2567	พ.ศ. 2568	พ.ศ. 2569	พ.ศ. 2570	พ.ศ. 2566 - 2570
กิจกรรมหลัก 1.51 ก่อสร้างสะพานข้ามคลองระหาน ตำบลเกาะกูด อำเภอเกาะกูด จังหวัดตราด		3	องค์กรปกครองส่วนท้องถิ่น		1,000,000				1,000,000
<b>2. โครงการพัฒนาและยกระดับสินค้า บริการ กิจกรรม และบุคลากรด้านการท่องเที่ยว</b>	2,5			141,001,000	216,917,150	111,007,000	104,561,000	73,449,000	646,935,150
กิจกรรมหลัก 2.1 พื้นฟูเศรษฐกิจฐานราก พัฒนาและยกระดับผลิตภัณฑ์ OTOP สินค้าและบริการการท่องเที่ยวชุมชนจังหวัดตราด		1	สำนักงานพัฒนาชุมชนจังหวัดตราด		6,268,000				6,268,000
กิจกรรมหลัก 2.2 พัฒนาและยกระดับผลิตภัณฑ์ผ้าจังหวัดตราด		1	สำนักงานพัฒนาชุมชนจังหวัดตราด		976,000				976,000
กิจกรรมหลัก 2.3 ยกระดับตราดเป็นศูนย์กลางการท่องเที่ยวทางทะเลและชายฝั่งที่เป็นมิตรกับสิ่งแวดล้อม		1	สำนักงานการท่องเที่ยวและกีฬาจังหวัดตราด		30,000,000				30,000,000
กิจกรรมหลัก 2.4 เปิดฤดูกาลการท่องเที่ยวเกาะช้าง		1	สำนักงานการท่องเที่ยวและกีฬาจังหวัดตราด		2,533,250				2,533,250
กิจกรรมหลัก 2.5 วัง - ปันเชื่อมความสัมพันธ์ 3 ช่องทาง 2 แผ่นดิน		1	สำนักงานการท่องเที่ยวและกีฬาจังหวัดตราด		6,000,000				6,000,000
กิจกรรมหลัก 2.6 ตลาดน้ำวัฒนธรรมตามรอยพระเจ้าตากสิน		1	สำนักงานวัฒนธรรมจังหวัดตราด		950,000				950,000
กิจกรรมหลัก 2.7 ท่องเที่ยววิถีชุมชนถนนคนเดินเศรษฐกิจสร้างสรรค์จังหวัดตราด		1	สำนักงานการท่องเที่ยวและกีฬาจังหวัดตราด		600,000				600,000



แผนพัฒนาจังหวัดตราด พ.ศ. 2566 – 2570 (ฉบับทบทวนปีงบประมาณ พ.ศ. 2567)

บัญชีรายการชุดโครงการ				งบประมาณดำเนินการ					
แผนงาน/โครงการ สำคัญ	ยุทธศาสตร์ ชาติ (X) / แผนแม่บทฯ (Y)	เลข จัด งบ.	หน่วยดำเนินการ	พ.ศ. 2566	พ.ศ. 2567	พ.ศ. 2568	พ.ศ. 2569	พ.ศ. 2570	พ.ศ. 2566 - 2570
กิจกรรมหลัก 2.8 บอกรักตราด@เขา ระเกา		1	สำนักงาน การท่องเที่ยวและ กีฬาจังหวัดตราด	340,000	450,000	450,000	450,000	450,000	2,140,000
กิจกรรมหลัก 2.9 พัฒนาแหล่ง ท่องเที่ยวชุมชน ริมน้ำคลองพร้าว อำเภอเกาะช้าง จังหวัดตราด		1	สำนักงาน การท่องเที่ยวและ กีฬาจังหวัดตราด		979,600				979,600
กิจกรรมหลัก 2.10 พัฒนาศักยภาพ ช่วยเหลือ นักท่องเที่ยวและ ผู้ประกอบการทางน้ำ จังหวัดตราด		1	สำนักงานป้องกัน และบรรเทา สาธารณภัย จังหวัดตราด		665,300				665,300
กิจกรรมหลัก 2.11 เพิ่มศักยภาพความ ปลอดภัยทางการ ท่องเที่ยว		1	สำนักงาน การท่องเที่ยวและ กีฬาจังหวัดตราด		4,500,000				4,500,000
กิจกรรมหลัก 2.12 พัฒนาศักยภาพ บุคลากรด้านการ ท่องเที่ยวสู่ความ เป็นเลิศ		1	สำนักงานพัฒนา ฝีมือแรงงานตราด	8,000,000		8,000,000	8,000,000	8,000,000	32,000,000
กิจกรรมหลัก 2.13 พัฒนาการท่องเที่ยว บนฝั่งจังหวัดตราด เชื่อมโยงการ ท่องเที่ยวพื้นที่เกาะ ภายใต้ชุมชน แบบปกติใหม่		1	สำนักงานพัฒนา ชุมชนจังหวัดตราด	4,940,000					4,940,000
กิจกรรมหลัก 2.14 มหกรรมอาหาร พื้นบ้าน อัตลักษณ์เมืองตราด		1	สำนักงานวัฒนธรรม จังหวัดตราด	3,670,000					3,670,000
กิจกรรมหลัก 2.15 ผู้นำและเครือข่าย การท่องเที่ยวสู่ ตลาดการท่องเที่ยว อย่างรับผิดชอบ จังหวัดตราด		1	สำนักงาน การท่องเที่ยวและ กีฬาจังหวัดตราด	500,000					500,000
กิจกรรมหลัก 2.16 การยกระดับสินค้า และนวัตกรรมด้าน การท่องเที่ยวอย่าง รับผิดชอบต่อ จังหวัดตราด		1	สำนักงาน การท่องเที่ยวและ กีฬาจังหวัดตราด	500,000					500,000

แผนพัฒนาจังหวัดตราด พ.ศ. 2566 – 2570 (ฉบับทบทวนปีงบประมาณ พ.ศ. 2567)

บัญชีรายการชุดโครงการ				งบประมาณดำเนินการ					
แผนงาน/โครงการ สำคัญ	ยุทธศาสตร์ ชาติ (X) / แผนแม่บทฯ (Y)	เลข จัด งบ.	หน่วยดำเนินการ	พ.ศ. 2566	พ.ศ. 2567	พ.ศ. 2568	พ.ศ. 2569	พ.ศ. 2570	พ.ศ. 2566 - 2570
กิจกรรมหลัก 2.17 เปิดเมืองตราดสู่ ตลาดการท่องเที่ยว อย่างรับผิดชอบ		1	สำนักงาน การท่องเที่ยวและ กีฬาจังหวัดตราด	4,000,000					4,000,000
กิจกรรมหลัก 2.18 ตราดศูนย์กลาง เมืองเรือใบ		1	สำนักงาน การท่องเที่ยวและ กีฬาจังหวัดตราด	10,700,000	12,500,000	19,500,000	28,500,000		71,200,000
กิจกรรมหลัก 2.19 Riviera สุดแดน บูรพา		1	สำนักงาน การท่องเที่ยวและ กีฬาจังหวัดตราด	2,000,000	2,000,000	2,000,000	2,000,000	2,000,000	10,000,000
กิจกรรมหลัก 2.20 ศูนย์กีฬาและความ ปลอดภัยทางทะเล Sea sport and rescue center		1	สำนักงาน การท่องเที่ยวและ กีฬาจังหวัดตราด	3,500,000	56,500,000				60,000,000
กิจกรรมหลัก 2.21 วิงเทรลเข้าสวน ชวนกินผลไม้		1	สำนักงาน การท่องเที่ยวและ กีฬาจังหวัดตราด	315,000	315,000	315,000	315,000	315,000	1,575,000
กิจกรรมหลัก 2.22 ท่องเที่ยวเชิง สร้างสรรค์ “กินดี อยู่ดี สิ่งแวดล้อมดี Happy Model		1	สำนักงาน การท่องเที่ยวและ กีฬาจังหวัดตราด	2,000,000	2,000,000	2,000,000	2,000,000	2,000,000	8,000,000
กิจกรรมหลัก 2.23 พัฒนาแหล่ง ท่องเที่ยวให้ได้ มาตรฐาน GSTC		2	สำนักงานพื้นที่พิเศษ 3	15,200,000	6,500,000	300,000	300,000	300,000	22,600,000
กิจกรรมหลัก 2.24 ส่งเสริมการยกระดับ สถานประกอบการ ด้านการท่องเที่ยว โดยการสร้าง แรงจูงใจ		2	สำนักงานพื้นที่พิเศษ 3	6,250,000	6,250,000	7,500,000	7,500,000	7,500,000	35,000,000
กิจกรรมหลัก 2.25 เสริมสร้างความรู้แก่ ผู้ประกอบการด้าน การท่องเที่ยว ในการพัฒนาการ ท่องเที่ยวคุณภาพ		2	สำนักงานพื้นที่พิเศษ 3	3,600,000	3,600,000	4,500,000	4,500,000	4,500,000	20,700,000

แผนพัฒนาจังหวัดตราด พ.ศ. 2566 – 2570 (ฉบับทบทวนปีงบประมาณ พ.ศ. 2567)

บัญชีรายการชุดโครงการ				งบประมาณดำเนินการ					
แผนงาน/โครงการ สำคัญ	ยุทธศาสตร์ ชาติ (X) / แผนแม่บทฯ (Y)	เลข งปม.	หน่วยดำเนินการ	พ.ศ. 2566	พ.ศ. 2567	พ.ศ. 2568	พ.ศ. 2569	พ.ศ. 2570	พ.ศ. 2566 - 2570
กิจกรรมหลัก 2.26 สร้างเครือข่ายการ ป้องกันและบรรเทา สาธารณภัยสำหรับ ชุมชนที่ประกอบ กิจการด้านการ ท่องเที่ยวชุมชน		2	สำนักงานพื้นที่พิเศษ 3	2,400,000	2,400,000	3,000,000	3,000,000	3,000,000	13,800,000
กิจกรรมหลัก 2.27 ส่งเสริมการ ท่องเที่ยวเชิงสุขภาพ เพื่อการฟื้นฟูสุขภาพ กายสุขภาพใจ		2	สำนักงานพื้นที่พิเศษ 3	2,600,000	2,600,000	2,600,000	2,600,000	2,600,000	13,000,000
กิจกรรมหลัก 2.28 ส่งเสริมการ ท่องเที่ยวเชิง ประวัติศาสตร์		2	สำนักงานพื้นที่พิเศษ 3	8,200,000	7,800,000	7,800,000	2,000,000	2,000,000	27,800,000
กิจกรรมหลัก 2.29 พัฒนาความ เชื่อมโยงแหล่ง ท่องเที่ยวเพื่อรองรับ นักท่องเที่ยวกลุ่ม เรือยอร์ชและเรือ สำราญ		2	สำนักงานพื้นที่พิเศษ 3	2,000,000	2,000,000	2,000,000	2,000,000	2,000,000	10,000,000
กิจกรรมหลัก 2.30 เชื่อมโยงเส้นทาง ท่องเที่ยวสายใหม่ บริเวณชุมชน แหลมลิ้นคันทาสัน- เมืองฆอตาโพธิ์สัตย์- โตนเลสาบ- พนมเปญ		2	สำนักงานพื้นที่พิเศษ 3	2,000,000	2,300,000	1,500,000	1,500,000	1,500,000	8,800,000
กิจกรรมหลัก 2.31 เชื่อมโยงเส้นทาง ท่องเที่ยวสายใหม่ เมืองตราด-อำเภอ คลองใหญ่-จุดผ่าน แดนบ้านหาดเล็ก- เกาะกง		2	สำนักงานพื้นที่พิเศษ 3	1,700,000	1,700,000	1,000,000	800,000	800,000	6,000,000
กิจกรรมหลัก 2.32 พัฒนาองค์ความรู้ ด้านการจัดการการ ท่องเที่ยวของชุมชน และการบริการ นักท่องเที่ยวที่ เหมาะสมกับบริบท ของการท่องเที่ยว		2	สำนักงานพื้นที่พิเศษ 3	750,000	850,000	700,000	700,000	700,000	3,700,000

แผนพัฒนาจังหวัดตราด พ.ศ. 2566 – 2570 (ฉบับทบทวนปีงบประมาณ พ.ศ. 2567)

บัญชีรายการชุดโครงการ				งบประมาณดำเนินการ					
แผนงาน/โครงการ สำคัญ	ยุทธศาสตร์ ชาติ (X) / แผนแม่บทฯ (Y)	เลข งปม.	หน่วยดำเนินการ	พ.ศ. 2566	พ.ศ. 2567	พ.ศ. 2568	พ.ศ. 2569	พ.ศ. 2570	พ.ศ. 2566 - 2570
กิจกรรมหลัก 2.33 บริหารจัดการ ทุนมนุษย์ด้านการ ท่องเที่ยวในชุมชน เพื่อส่งเสริมและ ผลักดันการ ดำเนินงานของการ ท่องเที่ยวของชุมชน		2	สำนักงานพื้นที่พิเศษ 3	350,000	350,000	400,000	400,000	400,000	1,900,000
กิจกรรมหลัก 2.34 ส่งเสริมการ พัฒนาการท่องเที่ยว ของชุมชน บนฐานต้นทุน ทรัพยากรชุมชน		2	สำนักงานพื้นที่พิเศษ 3	6,950,000	4,000,000	3,000,000	2,000,000	1,000,000	16,950,000
กิจกรรมหลัก 2.35 ส่งเสริมให้ชุมชนเพิ่ม คุณค่าและมูลค่า ของสินค้าและ บริการทางการ ท่องเที่ยวของแหล่ง ท่องเที่ยวชุมชน อย่างเหมาะสม		2	สำนักงานพื้นที่พิเศษ 3	12,800,000	9,800,000	5,800,000	5,000,000	5,000,000	38,400,000
กิจกรรมหลัก 2.36 การวางระบบและ กลไกการเชื่อมโยง เครือข่ายการจัดการ การท่องเที่ยวใน ชุมชน		2	สำนักงานพื้นที่พิเศษ 3	4,100,000	2,100,000	2,500,000	2,500,000	2,520,000	13,720,000
กิจกรรมหลัก 2.37 พัฒนาระบบ การบริหารจัดการ การท่องเที่ยว ในชุมชนให้มี มาตรฐานบนฐาน ศักยภาพของชุมชน		2	สำนักงานพื้นที่พิเศษ 3	600,000	600,000	700,000	700,000	700,000	3,300,000
กิจกรรมหลัก 2.38 จัดการมาตรการ และกลไกการ ส่งเสริมและผลักดัน การดำเนินงานของ การท่องเที่ยวใน ชุมชน		2	สำนักงานพื้นที่พิเศษ 3	1,450,000	1,150,000	1,550,000	1,550,000	1,550,000	7,250,000

แผนพัฒนาจังหวัดตราด พ.ศ. 2566 – 2570 (ฉบับทบทวนปีงบประมาณ พ.ศ. 2567)

บัญชีรายการชุดโครงการ				งบประมาณดำเนินการ					
แผนงาน/โครงการ สำคัญ	ยุทธศาสตร์ ชาติ (X) / แผนแม่บทฯ (Y)	เลข งปม.	หน่วยดำเนินการ	พ.ศ. 2566	พ.ศ. 2567	พ.ศ. 2568	พ.ศ. 2569	พ.ศ. 2570	พ.ศ. 2566 - 2570
กิจกรรมหลัก 2.39 ประเมินและ ประกาศรับรอง กิจการด้านโรงแรม ร้านอาหาร และเรือ น้ำเที่ยวที่ผ่านเกณฑ์ การประเมินตาม แนวทางการ ท่องเที่ยว ที่เป็นมิตร ต่อสิ่งแวดล้อม ตามมาตรฐานของ GSTC		2	สำนักงานพื้นที่พิเศษ 3	5,440,000	6,116,000	3,850,000	2,340,000	2,568,000	20,314,000
กิจกรรมหลัก 2.40 เสริมสร้างและ พัฒนาศักยภาพ บุคลากรและภาคี เครือข่ายในการ พัฒนาการท่องเที่ยว อย่างยั่งยืน		2	สำนักงานพื้นที่พิเศษ 3	11,897,000	14,026,000	13,185,000	12,943,000	13,093,000	65,144,000
กิจกรรมหลัก 2.41 เครือข่ายการจัดการ เพื่อลดปริมาณขยะ บนเกาะหมาก และ สนับสนุนการผลิต อาหารในท้องถิ่น ตามแนวทางที่เป็น มิตรต่อสิ่งแวดล้อม ของ อพท.		2	สำนักงานพื้นที่พิเศษ 3	1,247,000	1,436,000	1,435,000	1,543,000	1,693,000	7,354,000
กิจกรรมหลัก 2.42 "ชวนชื่นชวนชม ตราด-ช้าง-หมาก- กูด เที่ยวได้ตลอดปี มีของดีตลอดฤดู"		2	สำนักงานพื้นที่พิเศษ 3	7,502,000	7,502,000	7,502,000			22,506,000
กิจกรรมหลัก 2.43 เตรียมความพร้อม ของเครือข่ายธุรกิจ การท่องเที่ยวเพื่อ รองรับการขยายตัว ของการพัฒนาพื้นที่ EEC และ SEZ		2	สำนักงานพื้นที่พิเศษ 3	7,600,000	6,600,000	7,920,000	9,420,000	7,260,000	38,800,000
<b>3.โครงการสื่อสาร และประชาสัมพันธ์ เพื่อส่งเสริมการ ท่องเที่ยวของ จังหวัด</b>	2,5			43,156,000	51,228,400	58,748,400	55,548,400	49,548,400	258,229,600
กิจกรรมหลัก 3.1 เที่ยวเมืองตราดได้ ทั้งปีตามปฏิทิน ท่องเที่ยว		1	สำนักงาน การท่องเที่ยวและ กีฬาจังหวัดตราด		3,500,000	3,500,000	3,500,000	3,500,000	14,000,000

แผนพัฒนาจังหวัดตราด พ.ศ. 2566 – 2570 (ฉบับทบทวนปีงบประมาณ พ.ศ. 2567)

บัญชีรายการชุดโครงการ				งบประมาณดำเนินการ					
แผนงาน/โครงการ สำคัญ	ยุทธศาสตร์ ชาติ (X) / แผนแม่บทฯ (Y)	เลข งปม.	หน่วยดำเนินการ	พ.ศ. 2566	พ.ศ. 2567	พ.ศ. 2568	พ.ศ. 2569	พ.ศ. 2570	พ.ศ. 2566 - 2570
กิจกรรมหลัก 3.2 โครงการส่งเสริมการ ท่องเที่ยวจังหวัดตราด		1	สำนักงาน การท่องเที่ยวและ กีฬาจังหวัดตราด		5,628,400	5,628,400	5,628,400	5,628,400	22,513,6 00
กิจกรรมหลัก 3.3 “ตราด”เมือง ท่องเที่ยวประตูสู่ อินโดจีน		1	สำนักงาน การท่องเที่ยวและ กีฬาจังหวัดตราด		5,000,000	5,000,000	5,000,000	5,000,000	5,000,000
กิจกรรมหลัก 3.4 Road Show ใน กลุ่ม CLMV		1	สำนักงาน การท่องเที่ยวและ กีฬาจังหวัดตราด		2,000,000	2,000,000	2,000,000	2,000,000	8,000,000
กิจกรรมหลัก 3.5 แสดงและจำหน่าย ของดีเมืองตราด		1	สำนักงานพัฒนา ชุมชนจังหวัดตราด	4,000,000	4,000,000	4,000,000	4,000,000	4,000,000	20,000,000
กิจกรรมหลัก 3.6 ประชาสัมพันธ์ 7 เส้นทางท่องเที่ยว จังหวัดตราด		1	สำนักงาน การท่องเที่ยวและ กีฬาจังหวัดตราด	6,200,000					6,200,000
กิจกรรมหลัก 3.7 ประชาสัมพันธ์ตราด ท่องเที่ยวสุด ชายแดนตะวันออก		1	สำนักงาน ประชาสัมพันธ์ จังหวัดตราด	367,900					356,000
กิจกรรมหลัก 3.8 พัฒนาเทคโนโลยี สารสนเทศเพื่อ เผยแพร่ข้อมูล และ ประชาสัมพันธ์การ ท่องเที่ยว		2	สำนักงานพื้นที่พิเศษ 3	6,000,000	4,000,000	4,000,000	2,000,000	2,000,000	18,000,000
กิจกรรมหลัก 3.9 ประชาสัมพันธ์ การท่องเที่ยวอย่าง ยั่งยืน		2	สำนักงานพื้นที่พิเศษ 3	2,000,000	2,000,000	7,000,000	1,000,000	500,000	12,500,000
กิจกรรมหลัก 3.10 ส่งเสริมการศึกษา รวบรวม และพัฒนา ฐานข้อมูลการตลาด การท่องเที่ยวใน ชุมชน		2	สำนักงานพื้นที่พิเศษ 3	2,300,000	500,000	2,100,000	1,600,000	1,600,000	8,100,000
กิจกรรมหลัก 3.11 พัฒนาและสนับสนุน การมีส่วนร่วมของ ชุมชนในการส่งเสริม การตลาดการ ท่องเที่ยวในชุมชน แก่กลุ่มนักท่องเที่ยว		2	สำนักงานพื้นที่พิเศษ 3	1,600,000	1,600,000	1,400,000	600,000	1,300,000	6,500,000

แผนพัฒนาจังหวัดตราด พ.ศ. 2566 – 2570 (ฉบับทบทวนปีงบประมาณ พ.ศ. 2567)

บัญชีรายการชุดโครงการ				งบประมาณดำเนินการ					
แผนงาน/โครงการ สำคัญ	ยุทธศาสตร์ ชาติ (X) / แผนแม่บทฯ (Y)	เลข จัด งบ.	หน่วยดำเนินการ	พ.ศ. 2566	พ.ศ. 2567	พ.ศ. 2568	พ.ศ. 2569	พ.ศ. 2570	พ.ศ. 2566 - 2570
กิจกรรมหลัก 3.12 ศึกษาและสร้าง ภาพลักษณ์ทาง การตลาดการ ท่องเที่ยวในชุมชน		2	สำนักงานพื้นที่พิเศษ 3	2,100,000	2,100,000	1,800,000	1,800,000	1,800,000	9,100,000
กิจกรรมหลัก 3.13 การศึกษาการบริหาร การตลาดท่องเที่ยว โดยกระบวนการ มีส่วนร่วมเพื่อให้ เข้าถึงนักท่องเที่ยว คุณภาพ		2	สำนักงานพื้นที่พิเศษ 3	7,500,000	6,500,000	6,600,000	8,200,000	6,500,000	35,300,000
กิจกรรมหลัก 3.14 สร้างภาพลักษณ์ การตลาดท่องเที่ยว ยุคใหม่ ในกลุ่ม นักท่องเที่ยวคุณภาพ		2	สำนักงานพื้นที่พิเศษ 3	6,300,000	5,300,000	5,300,000	6,800,000	5,300,000	29,000,000
กิจกรรมหลัก 3.15 ส่งเสริมการตลาด การท่องเที่ยวนอก ฤดูกาลและในวัน ธรรมดาที่ตอบสนอง กลุ่มเป้าหมาย การท่องเที่ยวและ ธุรกิจควบคู่ การท่องเที่ยว		2	สำนักงานพื้นที่พิเศษ 3	3,500,000	2,500,000	2,500,000	4,000,000	2,500,000	15,000,000
กิจกรรมหลัก 3.16 ศึกษาการส่งเสริม การตลาดการ ท่องเที่ยวแบบยั่งยืน ในเขตพื้นที่ SEZ จังหวัดตราด		2	สำนักงานพื้นที่พิเศษ 3	7,600,000	6,600,000	7,920,000	9,420,000	7,920,000	39,460,000
<b>ประเด็นการพัฒนาที่ 2 : ส่งเสริมการผลิตสินค้าเกษตรที่เป็นมิตรกับสิ่งแวดล้อมและการแปรรูปให้ได้มาตรฐานสากล</b>									
แผนงานเพิ่ม ประสิทธิภาพการ ผลิตและยกระดับ มาตรฐานสินค้าเกษตร									
1.โครงการเพิ่ม ประสิทธิภาพการ ผลิตและยกระดับ สินค้าเกษตรตลอด ห่วงโซ่คุณค่า	2,3			4,121,480	4,892,200	2,106,500	936,500	986,500	13,043,180
กิจกรรมหลัก 1.1 พัฒนาและ ยกระดับการผลิต สินค้าเกษตรแบบ ครบวงจร		1	สำนักงานเกษตร และสหกรณ์ จังหวัดตราด		1,733,700				1,725,400
กิจกรรมหลัก 1.2 ธนาคารสัตว์น้ำแบบ ชุมชนมีส่วนร่วม		1	ศูนย์วิจัยและ พัฒนาการเพาะเลี้ยง สัตว์น้ำจืดตราด		600,000				600,000

แผนพัฒนาจังหวัดตราด พ.ศ. 2566 – 2570 (ฉบับทบทวนปีงบประมาณ พ.ศ. 2567)

บัญชีรายการชุดโครงการ				งบประมาณดำเนินการ					
แผนงาน/โครงการ สำคัญ	ยุทธศาสตร์ ชาติ (X) / แผนแม่บทฯ (Y)	เลข ต่ง งปม.	หน่วยดำเนินการ	พ.ศ. 2566	พ.ศ. 2567	พ.ศ. 2568	พ.ศ. 2569	พ.ศ. 2570	พ.ศ. 2566 - 2570
กิจกรรมหลัก 1.3 ส่งเสริมการเลี้ยง ปลาคูสตูว์พอเพียงตาม แนวพระราชดำริ		1	สำนักงานปลุสตูว์ จังหวัดตราด		452,000				452,000
กิจกรรมหลัก 1.4 เพิ่มประสิทธิภาพ การผลิตไม้ผล จังหวัดตราด		1	สำนักงานเกษตร จังหวัดตราด	128,500					128,500
กิจกรรมหลัก 1.5 เสริมสร้างความ เข้มแข็งให้เครือข่าย พืชผักและสมุนไพร		1	สำนักงานเกษตร จังหวัดตราด	417,580					417,580
กิจกรรมหลัก 1.6 พัฒนาศักยภาพ การผลิตข้าวเมืองตราด เพื่อสร้างความ มั่นคงด้านอาหาร		1	สำนักงานเกษตร จังหวัดตราด	300,000					300,000
กิจกรรมหลัก 1.7 พัฒนาศักยภาพกลุ่ม ผู้ผลิตมังคุดคุณภาพ ดีสู่การสร้าง มูลค่าเพิ่ม		1	สำนักงานเกษตร จังหวัดตราด	570,200					570,200
กิจกรรมหลัก 1.8 ธนาคารปลาแซลมอน (ปลาอ็อก) แบบ ชุมชนมีส่วนร่วม		1	ศูนย์วิจัยและ พัฒนาการ เพาะเลี้ยงสัตว์น้ำ จืดตราด	500,000					500,000
กิจกรรมหลัก 1.9 ส่งเสริมการ ท่องเที่ยวเชิงเกษตร ด้วยการพัฒนาถนน ผลไม้เมืองตราด		1	สำนักงานเกษตร จังหวัดตราด	1,205,200					1,205,200
กิจกรรมหลัก 1.10 นำร่องผลิตไข่ไก่ชน เกาะช้างคุณภาพสูง		1	สำนักงานปลุสตูว์ จังหวัดตราด	1,000,000					1,000,000
กิจกรรมหลัก 1.11 แปรรูปมะพร้าว แบบครบวงจร อำเภอเกาะกูด		3	องค์กรปกครอง ส่วนท้องถิ่น		486,500	486,500	486,500	486,500	1,946,000
กิจกรรมหลัก 1.12 ส่งเสริมการทำน้ำ หมักชีวภาพ อำเภอ เกาะกูด		3	องค์กรปกครอง ส่วนท้องถิ่น		50,000	50,000	50,000	50,000	200,000
กิจกรรมหลัก 1.13 ส่งเสริมสนับสนุน การดำเนินงานตาม หลักปรัชญา เศรษฐกิจพอเพียง อำเภอเกาะกูด		3	องค์กรปกครอง ส่วนท้องถิ่น			50,000		50,000	100,000



แผนพัฒนาจังหวัดตราด พ.ศ. 2566 – 2570 (ฉบับทบทวนปีงบประมาณ พ.ศ. 2567)

บัญชีรายการชุดโครงการ				งบประมาณดำเนินการ					
แผนงาน/โครงการ สำคัญ	ยุทธศาสตร์ ชาติ (X) / แผนแม่บทฯ (Y)	เลข งปม.	หน่วยดำเนินการ	พ.ศ. 2566	พ.ศ. 2567	พ.ศ. 2568	พ.ศ. 2569	พ.ศ. 2570	พ.ศ. 2566 - 2570
กิจกรรมหลัก 1.14 อุดหนุนผลิตภัณฑ์ น้ำมันมะพร้าว หมูที่ 5 อำเภอเกาะกูด		3	องค์กรปกครอง ส่วนท้องถิ่น			50,000			50,000
กิจกรรมหลัก 1.15 ส่งเสริมและพัฒนา ผลผลิตการเกษตร ตามหลักเศรษฐกิจ พอเพียง อำเภอเขาสมิง		3	องค์กรปกครอง ส่วนท้องถิ่น		150,000	150,000	150,000	150,000	600,000
กิจกรรมหลัก 1.16 ก่อสร้างอาคารศูนย์ เรียนรู้ โครงการอัน เนื่องมาจาก พระราชดำริ บ้าน แสงอิฐ อาคาร ไปไอดีเซลอาคารปฎิ หมักวัสดุสาธิต รถ การเกษตร ใช้ในสวนปาล์ม อำเภอเขาสมิง		3	องค์กรปกครอง ส่วนท้องถิ่น		1,000,000	1,000,000			2,000,000
กิจกรรมหลัก 1.17 ฝึกอบรมการเลี้ยง พันธุ์ชันโรง เพื่อผสม เกสร อำเภอเขาสมิง		3	องค์กรปกครอง ส่วนท้องถิ่น		70,000	70,000			140,000
กิจกรรมหลัก 1.18 เลี้ยงสุกรในสวน ผลไม้ เพื่อใช้ขี้หมู หมูที่ 7 ตำบลทุ่ง นนทรีย์ อำเภอเขาสมิง		3	องค์กรปกครอง ส่วนท้องถิ่น		100,000				100,000
กิจกรรมหลัก 1.19 ช่วยเหลือประชาชน ด้านการเกษตร อำเภอคลองใหญ่		3	องค์กรปกครอง ส่วนท้องถิ่น		100,000	100,000	100,000	100,000	400,000
กิจกรรมหลัก 1.20 โครงการการป้องกัน และแก้ไขปัญห้ายแล้ง อำเภอคลองใหญ่		3	องค์กรปกครอง ส่วนท้องถิ่น		100,000	100,000	100,000	100,000	400,000
กิจกรรมหลัก 1.21 ส่งเสริมการตลาด สินค้าเกษตร OTOP และผลิตภัณฑ์ชุมชน ตำบลคลองใหญ่ อำเภอคลองใหญ่		3	องค์กรปกครอง ส่วนท้องถิ่น		50,000	50,000	50,000	50,000	200,000

แผนพัฒนาจังหวัดตราด พ.ศ. 2566 – 2570 (ฉบับทบทวนปีงบประมาณ พ.ศ. 2567)

บัญชีรายการชุดโครงการ				งบประมาณดำเนินการ					
แผนงาน/โครงการ สำคัญ	ยุทธศาสตร์ ชาติ (X) / แผนแม่บทฯ (Y)	เลข จัด งบ.	หน่วยดำเนินการ	พ.ศ. 2566	พ.ศ. 2567	พ.ศ. 2568	พ.ศ. 2569	พ.ศ. 2570	พ.ศ. 2566 - 2570
2. โครงการเพิ่ม ประสิทธิภาพการ บริหารจัดการน้ำ เพื่อการเกษตร	5,19			703,334,775	1,654,440,045	608,453,750	174,953,750	419,375,000	3,560,557,320
กิจกรรมหลัก 2.1 ปรับปรุงระบบท่อส่ง น้ำอ่างเก็บน้ำเขา ระกำ - คลองวังตัก		1	โครงการ ชลประทานตราด	35,000,000					35,000,000
กิจกรรมหลัก 2.2 ปรับปรุงท่อผันน้ำ อ่างเก็บน้ำห้วยแรง กม. 12+000 ถึง กม. 13+000		1	โครงการ ชลประทานตราด	67,000,000					67,000,000
กิจกรรมหลัก 2.3 ฝายบ้านทุ่งกระบอก		1	โครงการ ชลประทานตราด		50,000,000				50,000,000
กิจกรรมหลัก 2.4 ปรับปรุงท่อผันน้ำ อ่างเก็บน้ำห้วยแรง กม. 13+000 ถึง กม. 14+000		1	โครงการ ชลประทานตราด		64,240,000				64,240,000
กิจกรรมหลัก 2.5 ฝายบ้านเขามะพูด		1	โครงการ ชลประทานตราด			30,000,000			30,000,000
กิจกรรมหลัก 2.6 ระบบส่งน้ำอ่างเก็บ น้ำวังปลาหมอ ระยะที่ 4		1	โครงการ ชลประทานตราด				35,000,000		35,000,000
กิจกรรมหลัก 2.7 ฝายบ้านทุ่งพืด		1	โครงการ ชลประทานตราด					35,000,000	35,000,000
กิจกรรมหลัก 2.8 สถานีสูบน้ำด้วย ไฟฟ้าพร้อมระบบส่ง น้ำอ่างเก็บน้ำเขา ระกำ อ่างเก็บน้ำวัง ปลาหมอ		1	โครงการ ชลประทานตราด					49,000,000	49,000,000
กิจกรรมหลัก 2.9 สถานีสูบน้ำด้วย ไฟฟ้าพร้อมระบบส่ง น้ำบ้านปะเดา		1	โครงการ ชลประทานตราด					48,000,000	48,000,000
กิจกรรมหลัก 2.10 บำรุงรักษาหัวงาน และคลองส่งน้ำ โครงการ ชลประทานตราด พื้นที่ 1,217 ไร่		2	โครงการ ชลประทานตราด	2,925,200					2,925,200

แผนพัฒนาจังหวัดตราด พ.ศ. 2566 – 2570 (ฉบับทบทวนปีงบประมาณ พ.ศ. 2567)

บัญชีรายการชุดโครงการ				งบประมาณดำเนินการ					
แผนงาน/โครงการ สำคัญ	ยุทธศาสตร์ ชาติ (X) / แผนแม่บทฯ (Y)	เลข งปม.	หน่วยดำเนินการ	พ.ศ. 2566	พ.ศ. 2567	พ.ศ. 2568	พ.ศ. 2569	พ.ศ. 2570	พ.ศ. 2566 - 2570
กิจกรรมหลัก 2.11 บริหารการส่งน้ำ โครงการ ชลประทานตราด พื้นที่ชลประทาน 113,764 ไร่		2	โครงการ ชลประทานตราด	540,000					540,000
กิจกรรมหลัก 2.12 ซ่อมแซมทำนบดิน ปิดช่องเขาต่ำที่ 1 และอาคารประกอบ อ่างเก็บน้ำเขาระกา		2	โครงการ ชลประทานตราด	3,000,000					3,000,000
กิจกรรมหลัก 2.13 ซ่อมแซมถนนลูกรัง บนคันคลองของ คลองส่งน้ำ คลอง ซอย 1 ฝั่งขวา อ่าง เก็บน้ำเขาระกา ขยาย กว้าง 2 เมตร ระยะทาง 3.491 กม.		2	โครงการ ชลประทานตราด	500,000					500,000
กิจกรรมหลัก 2.14 ซ่อมแซมถนนลูกรัง บนคันคลองของ คลองส่งน้ำ คลอง ซอย 2 ฝั่งซ้าย อ่าง เก็บน้ำเขาระกา ขยาย กว้าง 2 เมตร ระยะทาง 7.515 กม.		2	โครงการ ชลประทานตราด	1,000,000					1,000,000
กิจกรรมหลัก 2.15 ซ่อมแซมท้ายอาคาร บังคับน้ำบ้านทุ่งตอง		2	โครงการ ชลประทานตราด	1,000,000					1,000,000
กิจกรรมหลัก 2.16 ซ่อมแซมเขื่อนปิด ช่องเขาขาดแห่งที่ 1 อ่างเก็บน้ำด่านชุมพล		2	โครงการ ชลประทานตราด	1,500,000					1,500,000
กิจกรรมหลัก 2.17 ซ่อมแซมเขื่อนปิด ช่องเขาต่ำแห่งที่ 3 อ่างเก็บน้ำวังปลาหมอ		2	โครงการ ชลประทานตราด	950,000					950,000
กิจกรรมหลัก 2.18 ซ่อมแซมฐานยัน เขื่อนด้านเหนือ ของเขื่อนหลักฝั่งขวา อ่างเก็บน้ำคลองโสน		2	โครงการ ชลประทานตราด	350,000					350,000
กิจกรรมหลัก 2.19 ซ่อมแซมอาคาร ควบคุมการระบาย น้ำอ่างเก็บน้ำด่านชุมพล		2	โครงการ ชลประทานตราด	600,000					600,000

แผนพัฒนาจังหวัดตราด พ.ศ. 2566 – 2570 (ฉบับทบทวนปีงบประมาณ พ.ศ. 2567)

บัญชีรายการชุดโครงการ				งบประมาณดำเนินการ					
แผนงาน/โครงการ สำคัญ	ยุทธศาสตร์ ชาติ (X) / แผนแม่บทฯ (Y)	แหล่ง งบ.	หน่วยดำเนินการ	พ.ศ. 2566	พ.ศ. 2567	พ.ศ. 2568	พ.ศ. 2569	พ.ศ. 2570	พ.ศ. 2566 - 2570
กิจกรรมหลัก 2.20 ซ่อมแซมท้ายอาคาร สลายพลังงานท่อ ระบายน้ำลงลำน้ำ เดิม อ่างเก็บน้ำวัง ปลาหมอ		2	โครงการ ชลประทานตราด	1,200,000					1,200,000
กิจกรรมหลัก 2.21 ซ่อมแซมอาคาร ระบายน้ำล้นอ่าง เก็บน้ำคลองโสน		2	โครงการ ชลประทานตราด	800,000					800,000
กิจกรรมหลัก 2.22 ซ่อมแซมท่อลอด คลอง กม. 0+063 ถึง กม. 0+150 โครงการท่อผันน้ำ อ่างเก็บน้ำห้วยแรง		2	โครงการ ชลประทานตราด	9,350,000					9,350,000
กิจกรรมหลัก 2.23 ซ่อมแซมระบบส่งน้ำ ทับทมสยาม 01 สาย MP กม. 1+000 ถึง กม. 1+460		2	โครงการ ชลประทานตราด	950,000					950,000
กิจกรรมหลัก 2.24 ซ่อมแซมระบบส่งน้ำ อ่างเก็บน้ำบ้าน มะนาว สาย 1L-MP		2	โครงการ ชลประทานตราด	500,000					500,000
กิจกรรมหลัก 2.25 ขุดลอกอ่างเก็บน้ำ เขาระกาขยายและ ป้องกันการกัดเซาะ ปริมาณความจุ เพิ่มขึ้น 140,000 ลบ.ม.		2	โครงการ ชลประทานตราด	15,000,000					15,000,000
กิจกรรมหลัก 2.26 ขุดลอกตะกอนดิน คลองส่งน้ำสายใหญ่ อ่างเก็บน้ำเขาระกา ขยาย ปริมาณดินขุด 2,236 ลบ.ม.		2	โครงการ ชลประทานตราด	500,000					500,000
กิจกรรมหลัก 2.27 ขุดลอกตะกอนดิน คลองส่งน้ำ คลอง ซอย 1 ซ้าย อ่างเก็บ น้ำเขาระกาขยาย ปริมาณดินขุด 1,790 ลบ.ม.		2	โครงการ ชลประทานตราด	400,000					400,000

แผนพัฒนาจังหวัดตราด พ.ศ. 2566 – 2570 (ฉบับทบทวนปีงบประมาณ พ.ศ. 2567)

บัญชีรายการชุดโครงการ				งบประมาณดำเนินการ					
แผนงาน/โครงการ สำคัญ	ยุทธศาสตร์ ชาติ (X) / แผนแม่บทฯ (Y)	เลข งปม.	หน่วยดำเนินการ	พ.ศ. 2566	พ.ศ. 2567	พ.ศ. 2568	พ.ศ. 2569	พ.ศ. 2570	พ.ศ. 2566 - 2570
กิจกรรมหลัก 2.28 ชุดลอกตะกอนดิน คลองส่งน้ำ คลอง ซอย 2 ซ้าย อ่างเก็บ น้ำเขาระก้าขยาย ปริมาณดินขุด 1,800 ลบ.ม.		2	โครงการ ชลประทานตราด	450,000					450,000
กิจกรรมหลัก 2.29 ชุดลอกตะกอนดิน คลองส่งน้ำ คลอง ซอย 3 ซ้าย อ่างเก็บ น้ำเขาระก้าขยาย ปริมาณดินขุด 1,815 ลบ.ม.		2	โครงการ ชลประทานตราด	480,000					480,000
กิจกรรมหลัก 2.30 ปรับปรุงคลองส่งน้ำ สายใหญ่ อ่างเก็บน้ำ เขาระก้าขยาย ความ ยาว 700 เมตร		2	โครงการ ชลประทานตราด	10,000,000					10,000,000
กิจกรรมหลัก 2.31 ปรับปรุงคลองส่งน้ำ คลองซอย 1 ซ้าย อ่างเก็บน้ำเขาระก้า ขยาย ความยาว 1,500 เมตร		2	โครงการ ชลประทานตราด	9,950,000					9,950,000
กิจกรรมหลัก 2.32 ปรับปรุงคลองส่งน้ำ คลองซอย 2 ซ้าย อ่างเก็บน้ำเขาระก้า ขยาย ความยาว 1,300 เมตร		2	โครงการ ชลประทานตราด	9,800,000					9,800,000
กิจกรรมหลัก 2.33 ปรับปรุงคลองส่งน้ำ คลองซอย 3 ซ้าย อ่างเก็บน้ำเขาระก้า ขยาย ความยาว 1,200 เมตร		2	โครงการ ชลประทานตราด	9,900,000					9,900,000
กิจกรรมหลัก 2.34 ปรับปรุงคันกัน น้ำเค็มคลองนาเกลือ และอาคารประกอบ ความยาว 3,500 เมตร		2	โครงการ ชลประทานตราด	24,600,000					24,600,000
กิจกรรมหลัก 2.35 ระบบส่งน้ำอ่างเก็บ น้ำวังปลาหมอ ระยะที่ 2		2	โครงการ ชลประทานตราด	40,000,000					40,000,000

แผนพัฒนาจังหวัดตราด พ.ศ. 2566 – 2570 (ฉบับทบทวนปีงบประมาณ พ.ศ. 2567)

บัญชีรายการชุดโครงการ				งบประมาณดำเนินการ					
แผนงาน/โครงการ สำคัญ	ยุทธศาสตร์ ชาติ (X) / แผนแม่บทฯ (Y)	แหล่ง งบ.	หน่วยดำเนินการ	พ.ศ. 2566	พ.ศ. 2567	พ.ศ. 2568	พ.ศ. 2569	พ.ศ. 2570	พ.ศ. 2566 - 2570
กิจกรรมหลัก 2.36 สถานีสูบน้ำด้วย ไฟฟ้าพร้อมระบบส่ง น้ำบ้านตถณรงค์ พื้นที่ชลประทาน 3,000 ไร่		2	โครงการ ชลประทานตราด	118,500,000					118,500,000
กิจกรรมหลัก 2.37 ทำนบชั่วคราวเก็บ กักน้ำจืดคลองน้ำเขียว		2	โครงการ ชลประทานตราด	300,000					300,000
กิจกรรมหลัก 2.38 ทำนบชั่วคราวเก็บ กักน้ำจืดคลองขวาง		2	โครงการ ชลประทานตราด	250,000					250,000
กิจกรรมหลัก 2.39 ทำนบชั่วคราวเก็บ กักน้ำจืดคลองนาเกลือ		2	โครงการ ชลประทานตราด	200,000					200,000
กิจกรรมหลัก 2.40 ทำนบดินชั่วคราว เก็บกักน้ำจืดแม่น้ำเวฬุ		2	โครงการ ชลประทานตราด	900,000					900,000
กิจกรรมหลัก 2.41 บริหารการส่งน้ำ พื้นที่ชลประทาน 113,764 ไร่ โครงการ ชลประทานตราด		2	โครงการ ชลประทานตราด		540,000				540,000
กิจกรรมหลัก 2.42 บำรุงรักษาหัวงาน อ่างเก็บน้ำเขาระกำ พื้นที่ 100 ไร่ โครงการ ชลประทานตราด		2	โครงการ ชลประทานตราด		227,000				227,000
กิจกรรมหลัก 2.43 บำรุงรักษาหัวงาน อ่างเก็บน้ำวังปลา หมอ พื้นที่ 100 ไร่ โครงการ ชลประทานตราด		2	โครงการ ชลประทานตราด		227,000				227,000
กิจกรรมหลัก 2.44 บำรุงรักษาหัวงาน อ่างเก็บน้ำสะพาน หิน พื้นที่ 120 ไร่ โครงการ ชลประทานตราด		2	โครงการ ชลประทานตราด		227,000				227,000
กิจกรรมหลัก 2.45 บำรุงรักษาหัวงาน อ่างเก็บน้ำบ้าน มะนาว พื้นที่ 50 ไร่ โครงการ ชลประทานตราด		2	โครงการ ชลประทานตราด		113,000				113,000

แผนพัฒนาจังหวัดตราด พ.ศ. 2566 – 2570 (ฉบับทบทวนปีงบประมาณ พ.ศ. 2567)

บัญชีรายการชุดโครงการ				งบประมาณดำเนินการ					
แผนงาน/โครงการ สำคัญ	ยุทธศาสตร์ ชาติ (X) / แผนแม่บทฯ (Y)	เลข งปม.	หน่วยดำเนินการ	พ.ศ. 2566	พ.ศ. 2567	พ.ศ. 2568	พ.ศ. 2569	พ.ศ. 2570	พ.ศ. 2566 - 2570
กิจกรรมหลัก 2.46 บำรุงรักษาห้วงงาน ประตูปรับน้ำ 9 แห่ง พื้นที่ 290 ไร่ โครงการ ชลประทานตราด		2	โครงการ ชลประทานตราด		658,000				658,000
กิจกรรมหลัก 2.47 บำรุงรักษาห้วงงาน อ่างเก็บน้ำคลองโสน พื้นที่ 150 ไร่ โครงการ ชลประทานตราด		2	โครงการ ชลประทานตราด		340,000				340,000
กิจกรรมหลัก 2.48 บำรุงรักษาห้วงงาน อ่างเก็บน้ำด่านชุม พล พื้นที่ 130 ไร่ โครงการ ชลประทานตราด		2	โครงการ ชลประทานตราด		295,000				295,000
กิจกรรมหลัก 2.49 บำรุงรักษาห้วงงาน คันกันน้ำเค็ม 3 แห่ง พื้นที่ 163 ไร่ โครงการ ชลประทานตราด		2	โครงการ ชลประทานตราด		370,000				370,000
กิจกรรมหลัก 2.50 บำรุงรักษาห้วงงาน อ่างเก็บน้ำห้วยแรง พื้นที่ 130 ไร่ โครงการ ชลประทานตราด		2	โครงการ ชลประทานตราด		295,000				295,000
กิจกรรมหลัก 2.51 บำรุงรักษาคลองส่ง น้ำ 4 แห่ง พื้นที่ 28.597 กิโลเมตร โครงการ ชลประทานตราด		2	โครงการ ชลประทานตราด		285,000				285,000
กิจกรรมหลัก 2.52 บำรุงรักษาห้วงงาน โครงการอัน เนื่องมาจาก พระราชดำริ 3 แห่ง พื้นที่ 110 ไร่		2	โครงการ ชลประทานตราด		249,000				249,000
กิจกรรมหลัก 2.53 ซ่อมแซมถนน ผิว ทาง Para Asphaltic Concrete เข้าห้วง งานอ่างเก็บน้ำ สะพานหิน ระยะทาง 2,090 เมตร		2	โครงการ ชลประทานตราด		13,500,000				13,500,000

แผนพัฒนาจังหวัดตราด พ.ศ. 2566 – 2570 (ฉบับทบทวนปีงบประมาณ พ.ศ. 2567)

บัญชีรายการชุดโครงการ				งบประมาณดำเนินการ					
แผนงาน/โครงการ สำคัญ	ยุทธศาสตร์ ชาติ (X) / แผนแม่บทฯ (Y)	เลข งปม.	หน่วยดำเนินการ	พ.ศ. 2566	พ.ศ. 2567	พ.ศ. 2568	พ.ศ. 2569	พ.ศ. 2570	พ.ศ. 2566 - 2570
กิจกรรมหลัก 2.54 ซ่อมแซมท่อผันน้ำ อ่างเก็บน้ำห้วยแรง และอาคารประกอบ ระยะทาง 104 เมตร		2	โครงการ ชลประทานตราด		11,500,00				11,500,00
กิจกรรมหลัก 2.55 ซ่อมแซมบำรุงรักษา ระบบชลประทาน ตามข้อเสนอของ เกษตรกรผู้ใช้น้ำ ชลประทาน จำนวน 10 รายการ โครงการ ชลประทานตราด		2	โครงการ ชลประทานตราด		1,000,000				1,000,000
กิจกรรมหลัก 2.56 ซ่อมแซมคลองส่งน้ำ สายใหญ่ อ่างเก็บน้ำ เขาระกำขยาย ระยะทาง 700 เมตร		2	โครงการ ชลประทานตราด		9,900,000				9,900,000
กิจกรรมหลัก 2.57 ซ่อมแซมสถานีสูบ น้ำด้วยไฟฟ้าพร้อม ระบบส่งน้ำ บ้านคันทาส		2	โครงการ ชลประทานตราด		4,800,000				4,800,000
กิจกรรมหลัก 2.58 ซ่อมแซม ทรบ.คั้น กั้นน้ำเค็มคลองท่า เลื่อน กม.0+020 - กม.0+461 - กม. 1+450 - กม. 2+540 และ กม. 3+260		2	โครงการ ชลประทานตราด		1,500,000				1,500,000
กิจกรรมหลัก 2.59 ซ่อมแซม ทรบ. คั้นกั้นน้ำเค็มคลอง นาเกลือ กม.0+694 - กม.1+272 - กม. 1+977 และ กม. 2+425		2	โครงการ ชลประทานตราด		2,000,000				2,000,000
กิจกรรมหลัก 2.60 ซ่อมแซมสถานีสูบ น้ำด้วยไฟฟ้าพร้อม ระบบส่งน้ำบ้าน เจียรพัฒนา		2	โครงการ ชลประทานตราด		4,500,000				4,500,000
กิจกรรมหลัก 2.61 ซ่อมแซมคั้นกั้น น้ำเค็มคลองนาเกลือ และอาคารประกอบ กม. 12+000 ถึง กม. 12+300		2	โครงการ ชลประทานตราด		2,500,000				2,500,000



แผนพัฒนาจังหวัดตราด พ.ศ. 2566 – 2570 (ฉบับทบทวนปีงบประมาณ พ.ศ. 2567)

บัญชีรายการชุดโครงการ				งบประมาณดำเนินการ					
แผนงาน/โครงการ สำคัญ	ยุทธศาสตร์ ชาติ (X) / แผนแม่บท (Y)	เลข งบ.	หน่วยดำเนินการ	พ.ศ. 2566	พ.ศ. 2567	พ.ศ. 2568	พ.ศ. 2569	พ.ศ. 2570	พ.ศ. 2566 - 2570
กิจกรรมหลัก 2.62 ซ่อมแซมคันคลองส่ง น้ำคลองซอย 1 ซ้าย ฝั่งขวา อ่างเก็บน้ำ เขาระกำขยาย		2	โครงการ ชลประทานตราด		1,000,000				1,000,000
กิจกรรมหลัก 2.63 ซ่อมแซมสถานีสูบ น้ำด้วยไฟฟ้าพร้อม ระบบส่งน้ำบ้าน แสงธงอิฐ		2	โครงการ ชลประทานตราด		4,850,000				4,850,000
กิจกรรมหลัก 2.64 ซ่อมแซมทางเข้าหัว งานทำนบดินปิด ช่องเขาตัวที่ 1-3 อ่างเก็บน้ำเขาระกำ ระยะทาง 836 เมตร		2	โครงการ ชลประทานตราด		6,500,000				6,500,000
กิจกรรมหลัก 2.65 ซ่อมแซมประตูระบาย น้ำบ้านท่าระแนะ และ อาคารประกอบ		2	โครงการ ชลประทานตราด		1,500,000				1,500,000
กิจกรรมหลัก 2.66 ซ่อมแซมสถานี สูบน้ำด้วยไฟฟ้า พร้อมระบบส่งน้ำ บ้านตาพลาย		2	โครงการ ชลประทานตราด		4,950,000				4,950,000
กิจกรรมหลัก 2.67 ซ่อมแซมอาคารลด ระดับคลองน้ำเชี่ยว กม. 11+300		2	โครงการ ชลประทานตราด		2,500,000				2,500,000
กิจกรรมหลัก 2.68 ซ่อมแซมคันคลองส่งน้ำ คลองซอย 3 ซ้าย ฝั่งขวา อ่างเก็บน้ำ เขาระกำขยาย		2	โครงการ ชลประทานตราด		2,300,000				2,300,000
กิจกรรมหลัก 2.69 ซ่อมแซมท้ายอาคาร ระบายน้ำล้นอ่าง เก็บน้ำคลองหลอด 2		2	โครงการ ชลประทานตราด		1,037,000				1,037,000
กิจกรรมหลัก 2.70 ซ่อมแซมท่อส่งน้ำ เข้านาคคลองส่งน้ำ สายใหญ่ อ่างเก็บน้ำ เขาระกำขยาย จำนวน 15 แห่ง		2	โครงการ ชลประทานตราด		1,500,000				1,500,000

แผนพัฒนาจังหวัดตราด พ.ศ. 2566 – 2570 (ฉบับทบทวนปีงบประมาณ พ.ศ. 2567)

บัญชีรายการชุดโครงการ				งบประมาณดำเนินการ					
แผนงาน/โครงการ สำคัญ	ยุทธศาสตร์ ชาติ (X) / แผนแม่บทฯ (Y)	เลข จัด งบ.	หน่วยดำเนินการ	พ.ศ. 2566	พ.ศ. 2567	พ.ศ. 2568	พ.ศ. 2569	พ.ศ. 2570	พ.ศ. 2566 - 2570
กิจกรรมหลัก 2.71 ซ่อมแซมรางระบาย น้ำห้วงงาน อ่างเก็บ น้ำสะพานหิน		2	โครงการ ชลประทานตราด		2,500,000				2,500,000
กิจกรรมหลัก 2.72 ซ่อมแซมทำนบดิน ปิดกั้นแม่น้ำเขาสมิง		2	โครงการ ชลประทานตราด		2,000,000				2,000,000
กิจกรรมหลัก 2.73 ซ่อมแซมรางระบาย น้ำห้วงงาน ปตร. คลองไม้ซี้		2	โครงการ ชลประทานตราด		2,000,000				2,000,000
กิจกรรมหลัก 2.74 ซ่อมแซมทำนบดิน ปิดช่องเขาต่ำที่ 2 และ 3 อ่างเก็บน้ำ เขาระกำ		2	โครงการ ชลประทานตราด		1,500,000				1,500,000
กิจกรรมหลัก 2.75 ซ่อมแซมทำนบดิน แม่น้ำเวฬุ		2	โครงการ ชลประทานตราด		1,000,000				1,000,000
กิจกรรมหลัก 2.76 ซ่อมแซมอาคาร ปลายคลองส่งน้ำ คลองซอย 2 ซ้าย และอาคารประกอบ อ่างเก็บน้ำพระภักขย		2	โครงการ ชลประทานตราด		2,000,000				2,000,000
กิจกรรมหลัก 2.77 ซ่อมแซมระบบส่งน้ำ ทับทิมสยาม 01 สาย MP ระยะทาง 30 เมตร		2	โครงการ ชลประทานตราด		290,000				290,000
กิจกรรมหลัก 2.78 ซ่อมแซมทางเข้าห้วงงาน ปตร.คลองห้วยแร่ ระยะทาง 400 ม.		2	โครงการ ชลประทานตราด		3,000,000				3,000,000
กิจกรรมหลัก 2.79 ซ่อมแซมถนนลูกรัง บนคันคลองส่งน้ำ คลองซอย 3 ซ้าย ฝั่งขวา อ่างเก็บน้ำ เขาระกำขยาย ระยะทาง 6,500 ม.		2	โครงการ ชลประทานตราด		2,500,000				2,500,000
กิจกรรมหลัก 2.80 ซ่อมแซมประตู ระบายน้ำคลองไม้ซี้ และอาคารประกอบ		2	โครงการ ชลประทานตราด		2,500,000				2,500,000

แผนพัฒนาจังหวัดตราด พ.ศ. 2566 – 2570 (ฉบับทบทวนปีงบประมาณ พ.ศ. 2567)

บัญชีรายการชุดโครงการ				งบประมาณดำเนินการ					
แผนงาน/โครงการ สำคัญ	ยุทธศาสตร์ ชาติ (X) / แผนแม่บท (Y)	แต่งตั้ง งปม.	หน่วยดำเนินการ	พ.ศ. 2566	พ.ศ. 2567	พ.ศ. 2568	พ.ศ. 2569	พ.ศ. 2570	พ.ศ. 2566 - 2570
กิจกรรมหลัก 2.81 ค่าซ่อมแซมและ บำรุงรักษาโครงการ ชลประทาน โครงการ ชลประทานตราด		2	โครงการ ชลประทานตราด		5,670,000				5,670,000
กิจกรรมหลัก 2.82 ขุดลอกอ่างเก็บน้ำ เขาระกำขยาย ระยะที่ 3		2	โครงการ ชลประทานตราด		25,000,000				25,000,000
กิจกรรมหลัก 2.83 บำรุงรักษาทาง ลำเลียงใหญ่ ระยะทาง 9.239 กิโลเมตร โครงการ ชลประทานตราด		2	โครงการ ชลประทานตราด		1,300,000				1,300,000
กิจกรรมหลัก 2.84 ซ่อมแซมถนนหลัง อ่างเก็บน้ำวังปลา หมอ ระยะทาง 0.85 กิโลเมตร		2	โครงการ ชลประทานตราด		4,200,000				4,200,000
กิจกรรมหลัก 2.85 ปรับปรุงถนนภายใน โครงการ ชลประทานตราด ระยะทาง 1.23 กิโลเมตร		2	โครงการ ชลประทานตราด		3,400,000				3,400,000
กิจกรรมหลัก 2.86 ทำนบชั่วคราวเก็บกัก น้ำจืดคลองน้ำเขียว		2	โครงการ ชลประทานตราด		300,000				300,000
กิจกรรมหลัก 2.87 ทำนบชั่วคราวเก็บ กักน้ำจืดแม่น้ำเวฬุ		2	โครงการ ชลประทานตราด		900,000				900,000
กิจกรรมหลัก 2.88 ทำนบชั่วคราวเก็บ กักน้ำจืดคลองขวาง		2	โครงการ ชลประทานตราด		250,000				250,000
กิจกรรมหลัก 2.89 โครงการเพิ่ม ประสิทธิภาพการ เก็บกักน้ำอ่างเก็บน้ำ ห้วยแร่ งาน ปรับปรุงอาคารทาง ระบายน้ำล้น		2	โครงการ ชลประทานตราด		93,000,000				93,000,000
กิจกรรมหลัก 2.90 ปรับปรุงระบบท่อส่ง น้ำอ่างเก็บน้ำเขา ระกำ-คลองห้วยเขม		2	โครงการ ชลประทานตราด		66,000,000				66,000,000

แผนพัฒนาจังหวัดตราด พ.ศ. 2566 – 2570 (ฉบับทบทวนปีงบประมาณ พ.ศ. 2567)

บัญชีรายการชุดโครงการ				งบประมาณดำเนินการ					
แผนงาน/โครงการ สำคัญ	ยุทธศาสตร์ ชาติ (X) / แผนแม่บทฯ (Y)	แหล่ง งบ.	หน่วยดำเนินการ	พ.ศ. 2566	พ.ศ. 2567	พ.ศ. 2568	พ.ศ. 2569	พ.ศ. 2570	พ.ศ. 2566 - 2570
กิจกรรมหลัก 2.91 ปรับปรุงคลองส่งน้ำ คลองซอย 1 ซ้าย อ่างเก็บน้ำพระภักดิ์ ความยาว 490 เมตร		2	โครงการ ชลประทานตราด		2,700,000				2,700,000
กิจกรรมหลัก 2.92 ปรับปรุงคลองส่งน้ำ คลองซอย 3 ซ้าย อ่างเก็บน้ำเขาระกา ขยาย ความยาว 4,280 เมตร		2	โครงการ ชลประทานตราด		31,300,000				31,300,000
กิจกรรมหลัก 2.93 ระบบส่งน้ำอ่างเก็บ น้ำวังปลาหมอ ระยะที่ 3		2	โครงการ ชลประทานตราด		43,500,000				43,500,000
กิจกรรมหลัก 2.94 สถานีสูบน้ำด้วย ไฟฟ้าพร้อมระบบส่ง น้ำบ้านแก่งหิน		2	โครงการ ชลประทานตราด		60,000,000				60,000,000
กิจกรรมหลัก 2.95 ประตुरะบายน้ำบ้าน ห้วงบอนและอาคาร ประกอบ ขนาดบาน 6x4เมตร จำนวน 1 บาน		2	โครงการ ชลประทานตราด		50,000,000				50,000,000
กิจกรรมหลัก 2.96 อาคารบังคับน้ำบ้าน ศรีบัวทอง 2		2	โครงการ ชลประทานตราด		22,000,000				22,000,000
กิจกรรมหลัก 2.97 อาคารบังคับน้ำบ้านโป่ง		2	โครงการ ชลประทานตราด		18,000,000				18,000,000
กิจกรรมหลัก 2.98 ฝายบ้านหมื่นด่าน		2	โครงการ ชลประทานตราด		30,000,000				30,000,000
กิจกรรมหลัก 2.99 เพิ่มประสิทธิภาพ การเก็บกักน้ำอ่าง เก็บน้ำคลองโสน งานปรับปรุงอาคาร ทางระบายน้ำล้น		2	โครงการ ชลประทานตราด			85,000,000			85,000,000
กิจกรรมหลัก 2.100 ปรับปรุงอาคาร ปลายท่อส่งน้ำ โครงการท่อผันน้ำ อ่างเก็บน้ำห้วยแรง		2	โครงการ ชลประทานตราด			20,000,000			20,000,000
กิจกรรมหลัก 2.101 ปรับปรุงอาคารลด ระดับคลองน้ำเชี่ยว กม.7+800		2	โครงการ ชลประทานตราด			25,000,000			25,000,000

แผนพัฒนาจังหวัดตราด พ.ศ. 2566 – 2570 (ฉบับทบทวนปีงบประมาณ พ.ศ. 2567)

บัญชีรายการชุดโครงการ				งบประมาณดำเนินการ					
แผนงาน/โครงการ สำคัญ	ยุทธศาสตร์ ชาติ (X) / แผนแม่บท (Y)	เลข จัด งบ.	หน่วยดำเนินการ	พ.ศ. 2566	พ.ศ. 2567	พ.ศ. 2568	พ.ศ. 2569	พ.ศ. 2570	พ.ศ. 2566 - 2570
กิจกรรมหลัก 2.102 สถานีสูบน้ำด้วย ไฟฟ้าพร้อมระบบส่ง น้ำบ้านปะเตา		2	โครงการ ชลประทานตราด			50,000,000			50,000,000
กิจกรรมหลัก 2.103 ปรับปรุงระบบท่อส่ง น้ำลงลำน้ำเดิม (RIVER OUTLET) อ่างเก็บน้ำตำบลชุมพล		2	โครงการ ชลประทานตราด			40,000,000			40,000,000
กิจกรรมหลัก 2.104 ปรับปรุง ปตร.คลอง ท่าเลือน และอาคาร ประกอบ		2	โครงการ ชลประทานตราด			70,000,000			70,000,000
กิจกรรมหลัก 2.105 อาคารบังคับน้ำ คลองฉนาก		2	โครงการ ชลประทานตราด			35,000,000			35,000,000
กิจกรรมหลัก 2.106 ปรับปรุงระบบท่อส่ง น้ำลงลำน้ำเดิม (RIVER OUTLET) อ่างเก็บน้ำบ้าน มะนาว		2	โครงการ ชลประทานตราด			35,000,000			35,000,000
กิจกรรมหลัก 2.107 ชุดลอกอ่างเก็บน้ำ เขาระกำขยาย ระยะที่ 4		2	โครงการ ชลประทานตราด			25,000,000			25,000,000
กิจกรรมหลัก 2.108 ฝายบ้านมะม่วง		2	โครงการ ชลประทานตราด			35,000,000			35,000,000
กิจกรรมหลัก 2.109 อาคารบังคับน้ำบ้าน มะนาว		2	โครงการ ชลประทานตราด			17,000,000			17,000,000
กิจกรรมหลัก 2.110 ฝายบ้านหนองไม้ หอม 2		2	โครงการ ชลประทานตราด				30,000,000		30,000,000
กิจกรรมหลัก 2.111 ฝายบ้านปะอา		2	โครงการ ชลประทานตราด				30,000,000		30,000,000
กิจกรรมหลัก 2.112 อาคารบังคับน้ำ หนองมาตร		2	โครงการ ชลประทานตราด				20,000,000		20,000,000
กิจกรรมหลัก 2.113 ซ่อมแซมอาคารทด น้ำคลองส่งน้ำสาย ใหญ่ กม.4+120 อ่างเก็บน้ำเขาระกำ ขยาย		2	โครงการ ชลประทานตราด					2,500,000	2,500,000

แผนพัฒนาจังหวัดตราด พ.ศ. 2566 – 2570 (ฉบับทบทวนปีงบประมาณ พ.ศ. 2567)

บัญชีรายการชุดโครงการ				งบประมาณดำเนินการ					
แผนงาน/โครงการสำคัญ	ยุทธศาสตร์ชาติ (X) / แผนแม่บทฯ (Y)	แหล่งงบ.	หน่วยดำเนินการ	พ.ศ. 2566	พ.ศ. 2567	พ.ศ. 2568	พ.ศ. 2569	พ.ศ. 2570	พ.ศ. 2566 - 2570
กิจกรรมหลัก 2.114 เพิ่มประสิทธิภาพการระบายน้ำปรับปรุงอาคารระบายน้ำล้นอ่างเก็บน้ำบ้านมะนาว		2	โครงการชลประทานตราด					35,000,000	35,000,000
กิจกรรมหลัก 2.115 เพิ่มประสิทธิภาพการระบายน้ำปรับปรุงอาคารระบายน้ำล้นอ่างเก็บน้ำบ้านด่านชุมพล		2	โครงการชลประทานตราด					35,000,000	35,000,000
กิจกรรมหลัก 2.116 ฝายบ้านหนองแพ้ว		2	โครงการชลประทานตราด					35,000,000	35,000,000
กิจกรรมหลัก 2.117 อาคารบังคับน้ำบ้านบางกระดาน		2	โครงการชลประทานตราด					15,000,000	15,000,000
กิจกรรมหลัก 2.118 ฝายบ้านคลองแอง 2		2	โครงการชลประทานตราด					30,000,000	30,000,000
กิจกรรมหลัก 2.119 สถานีสูบน้ำด้วยไฟฟ้าพร้อมระบบท่อส่งน้ำบ้านศรีบัวทอง		2	โครงการชลประทานตราด					120,000,000	120,000,000
กิจกรรมหลัก 2.120 ชุดลอกคลองเวฬุพร้อมก่อสร้างทิ้งหินใหญ่ ป้องกันการกัดเซาะหน้าประตูระบายน้ำแม่น้ำเวฬุ		1	โครงการชลประทานตราด		49,000,000				49,000,000
กิจกรรมหลัก 2.121 ทำนบดินห้วงงานและอาคารประกอบโครงการอ่างเก็บน้ำคลองแองจังหวัดตราด		2	โครงการชลประทานตราด	45,078,750	45,078,750	45,078,750	45,078,750		180,315,000
กิจกรรมหลัก 2.122 ทำนบดินห้วงงานและอาคารประกอบโครงการอ่างเก็บน้ำคลองห้วย จังหวัดตราด		2	โครงการชลประทานตราด	259,860,825	86,620,275				346,481,100
กิจกรรมหลัก 2.123 ซ่อมแซมระบบไฟฟ้าภายในโครงการประตูระบายน้ำเวฬุ		2	โครงการชลประทานตราด		300,000				300,000
กิจกรรมหลัก 2.124 บำรุงรักษาอ่างเก็บน้ำคลองขวาง		2	กรมทรัพยากรน้ำ		550,000				550,000

แผนพัฒนาจังหวัดตราด พ.ศ. 2566 – 2570 (ฉบับทบทวนปีงบประมาณ พ.ศ. 2567)

บัญชีรายการชุดโครงการ				งบประมาณดำเนินการ					
แผนงาน/โครงการ สำคัญ	ยุทธศาสตร์ ชาติ (X) / แผนแม่บทฯ (Y)	แหล่ง งบ.	หน่วยดำเนินการ	พ.ศ. 2566	พ.ศ. 2567	พ.ศ. 2568	พ.ศ. 2569	พ.ศ. 2570	พ.ศ. 2566 - 2570
กิจกรรมหลัก 2.125 ปรับปรุงเพิ่ม ประสิทธิภาพระบบ ส่งน้ำจากอ่างเก็บน้ำ คลองขวาง		2	กรมทรัพยากรน้ำ		8,411,100				8,411,100
กิจกรรมหลัก 2.126 ปรับปรุงเพิ่ม ประสิทธิภาพอ่าง เก็บน้ำคลองขวาง		2	กรมทรัพยากรน้ำ		31,103,900				31,103,900
กิจกรรมหลัก 2.127 อนุรักษ์ฟื้นฟูอ่าง เก็บน้ำสระฝ้อ พร้อม ระบบกระจายน้ำ		2	กรมทรัพยากรน้ำ		193,500,000				193,500,000
กิจกรรมหลัก 2.128 ก่อสร้างฝาย ห้วงกระทะ		2	กรมทรัพยากรน้ำ		90,322,600				90,322,600
กิจกรรมหลัก 2.129 งานก่อสร้างแหล่ง น้ำในไร่นานอกเขต ชลประทาน ขนาด 1,260 ลูกบาศก์เมตร ตำบลคลองใหญ่ อำเภอแหลมงอบ จังหวัดตราด		2	กรมพัฒนาที่ดิน		48,800				48,800
กิจกรรมหลัก 2.130 งานก่อสร้างแหล่ง น้ำในไร่นานอกเขต ชลประทาน ขนาด 1,260 ลูกบาศก์เมตร ตำบลหนองโสน อำเภอเมืองตราด จังหวัดตราด		2	กรมพัฒนาที่ดิน		24,400				24,400
กิจกรรมหลัก 2.131 งานก่อสร้างแหล่ง น้ำในไร่นานอกเขต ชลประทาน ขนาด 1,260 ลูกบาศก์เมตร ตำบลวังกระแจะ อำเภอเมืองตราด จังหวัดตราด		2	กรมพัฒนาที่ดิน		48,800				48,800
กิจกรรมหลัก 2.132 งานก่อสร้างแหล่ง น้ำในไร่นานอกเขต ชลประทาน ขนาด 1,260 ลูกบาศก์เมตร ตำบลท่ากุ่ม อำเภอ เมืองตราดจังหวัดตราด		2	กรมพัฒนาที่ดิน		73,200				73,200

แผนพัฒนาจังหวัดตราด พ.ศ. 2566 – 2570 (ฉบับทบทวนปีงบประมาณ พ.ศ. 2567)

บัญชีรายการชุดโครงการ				งบประมาณดำเนินการ					
แผนงาน/โครงการ สำคัญ	ยุทธศาสตร์ ชาติ (X) / แผนแม่บทฯ (Y)	แหล่ง งบ.	หน่วยดำเนินการ	พ.ศ. 2566	พ.ศ. 2567	พ.ศ. 2568	พ.ศ. 2569	พ.ศ. 2570	พ.ศ. 2566 - 2570
กิจกรรมหลัก 2.133 งานก่อสร้างแหล่ง น้ำในไร่นานอกเขต ชลประทาน ขนาด 1,260 ลูกบาศก์เมตร ตำบลตะกวด อำเภอ เมืองตราดจังหวัดตราด		2	กรมพัฒนาที่ดิน		24,400				24,400
กิจกรรมหลัก 2.134 ฝายชะลอน้ำแบบ ชั่วคราวสำหรับการ เพิ่มประสิทธิภาพ ของแหล่งน้ำในเขต ปฏิรูปที่ดินจังหวัด ตราด 1 โครงการ พัฒนาแหล่งน้ำเพื่อ การเกษตรในเขต ปฏิรูปที่ดิน		2	สำนักงานการ ปฏิรูปที่ดินเพื่อ เกษตรกรรม		68,340				68,340
กิจกรรมหลัก 2.135 ฝายชะลอน้ำแบบ ชั่วคราวสำหรับการ เพิ่มประสิทธิภาพ ของแหล่งน้ำในเขต ปฏิรูปที่ดินจังหวัด ตราด 2 โครงการ พัฒนาแหล่งน้ำเพื่อ การเกษตรในเขต ปฏิรูปที่ดิน		2	สำนักงานการ ปฏิรูปที่ดินเพื่อ เกษตรกรรม		68,340				68,340
กิจกรรมหลัก 2.136 ฝายชะลอน้ำแบบ ชั่วคราวสำหรับการ เพิ่มประสิทธิภาพ ของแหล่งน้ำในเขต ปฏิรูปที่ดินจังหวัด ตราด 3 โครงการ พัฒนาแหล่งน้ำเพื่อ การเกษตรในเขต ปฏิรูปที่ดิน		2	สำนักงานการ ปฏิรูปที่ดินเพื่อ เกษตรกรรม		68,340				68,340
กิจกรรมหลัก 2.137 ก่อสร้างคลองส่งน้ำ ชลประทานระยะทาง ประมาณ 3 กม. หมู่ 8 ตำบลวังกระแจะ		3	องค์กรปกครอง ส่วนท้องถิ่น		10,000,000	10,000,000	10,000,000	10,000,000	40,000,000
กิจกรรมหลัก 2.138 โครงการต่อท่อส่งน้ำ จากอ่างสะพานหินลง คลองทำเส้นใช้ท่อ ขนาด 12 นิ้ว หมู่ 8 ตำบลแหลมกลัด		3	องค์กรปกครอง ส่วนท้องถิ่น		1,000,000	1,000,000	1,000,000	1,000,000	4,000,000



แผนพัฒนาจังหวัดตราด พ.ศ. 2566 – 2570 (ฉบับทบทวนปีงบประมาณ พ.ศ. 2567)

บัญชีรายการชุดโครงการ				งบประมาณดำเนินการ					
แผนงาน/โครงการ สำคัญ	ยุทธศาสตร์ ชาติ (X) / แผนแม่บทฯ (Y)	เลข งปม.	หน่วยดำเนินการ	พ.ศ. 2566	พ.ศ. 2567	พ.ศ. 2568	พ.ศ. 2569	พ.ศ. 2570	พ.ศ. 2566 - 2570
กิจกรรมหลัก 2.139 วางท่อส่งน้ำเพื่อเพิ่ม ประสิทธิภาพระบบ ประปาหมู่บ้านและ เพื่อการเกษตรอ่าง เก็บน้ำหนองตาโหนด - อ่างเก็บน้ำคลอง บางปรัง หมู่ที่ 3 บ้านจุฬามณี ตำบล ห้วยแร่ อำเภอเมือง ตราด จังหวัดตราด		3	องค์กรปกครอง ส่วนท้องถิ่น		2,625,000	2,625,000	2,625,000	2,625,000	10,500,000
กิจกรรมหลัก 2.140 ซ่อมแซมฝายน้ำล้น คลองตะแบก (บริเวณสวนหม้อ) หมู่ที่ 1 บ้านคันทนา สูง ตำบล เทพนิมิต อำเภอเขาสมิง จังหวัดตราด		3	องค์กรปกครอง ส่วนท้องถิ่น		5,000,000				5,000,000
กิจกรรมหลัก 2.141 ก่อสร้างฝายน้ำล้น คลองวังสีตอนบน หมู่ที่ 6 บ้านมณฑล ตำบลเทพนิมิต อำเภอเขาสมิง จังหวัดตราด		3	องค์กรปกครอง ส่วนท้องถิ่น		1,000,000				1,000,000
กิจกรรมหลัก 2.142 ขุดลอกเปิดทางน้ำ คลองแสนสุข บริเวณคลองแสนสุข หมู่ 9		3	องค์กรปกครอง ส่วนท้องถิ่น		315,000				315,000
กิจกรรมหลัก 2.143 ก่อสร้างฝายคลอง วังหก หมู่ที่ 1 บ้านคันทนาสูง ตำบล เทพนิมิต อำเภอเขาสมิง จังหวัดตราด		3	องค์กรปกครอง ส่วนท้องถิ่น		1,000,000				1,000,000
กิจกรรมหลัก 2.144 ขุดลอกคลองราง ห้วย ม.8		3	องค์กรปกครอง ส่วนท้องถิ่น		198,000				198,000
กิจกรรมหลัก 2.145 ก่อสร้างระบบ ประปาหมู่บ้าน แบบผิวดินขนาด ใหญ่ หมู่ที่ 6 บ้าน มณฑล ตำบลเทพ นิมิต อำเภอเขาสมิง จังหวัดตราด		3	องค์กรปกครอง ส่วนท้องถิ่น		4,500,000				4,500,000

แผนพัฒนาจังหวัดตราด พ.ศ. 2566 – 2570 (ฉบับทบทวนปีงบประมาณ พ.ศ. 2567)

บัญชีรายการชุดโครงการ				งบประมาณดำเนินการ					
แผนงาน/โครงการสำคัญ	ยุทธศาสตร์ชาติ (X) / แผนแม่บทฯ (Y)	แหล่งงบ.	หน่วยดำเนินการ	พ.ศ. 2566	พ.ศ. 2567	พ.ศ. 2568	พ.ศ. 2569	พ.ศ. 2570	พ.ศ. 2566 - 2570
กิจกรรมหลัก 2.146 ชุดลอกคลองตรอกตะแคง บริเวณคลองตรอกตะแคง หมู่ 5		3	องค์กรปกครองส่วนท้องถิ่น		198,000				198,000
กิจกรรมหลัก 2.147 ก่อสร้างประตูน้ำพร้อมชุดลอกคลองสอง หมู่ 2 บ้านละมับ ตำบลท่าโสม อำเภอเขาสมิง จังหวัดตราด		3	องค์กรปกครองส่วนท้องถิ่น		4,500,000				4,500,000
กิจกรรมหลัก 2.148 ชุดลอกคลองหนองไทร หมู่ที่ 4-6 เชื่อมคลองท่าพริก		3	องค์กรปกครองส่วนท้องถิ่น		1,200,000				1,200,000
กิจกรรมหลัก 2.149 ชุดลอกสระน้ำสาธารณะประโยชน์ปูนไฉน หมู่ที่ 7 บ้านเขาฉลาด ตำบลเทพนิมิต อำเภอเขาสมิง จังหวัดตราด		3	องค์กรปกครองส่วนท้องถิ่น		4,000,000				4,000,000
กิจกรรมหลัก 2.150 ชุดลอกคลองไทยนวิ บริเวณคลองไทยนวิ หมู่ 4		3	องค์กรปกครองส่วนท้องถิ่น		198,000				198,000
กิจกรรมหลัก 2.151 ก่อสร้างประตูระบายน้ำพร้อมชุดลอกคลองยา หมู่ 1 บ้านท่าโสม อำเภอเขาสมิงจังหวัดตราด		3	องค์กรปกครองส่วนท้องถิ่น		4,500,000				4,500,000
กิจกรรมหลัก 2.152 ชุดลอกและขยายสะพานองนกเอี้ยง		3	องค์กรปกครองส่วนท้องถิ่น		1,321,000				1,321,000
กิจกรรมหลัก 2.153 ชุดสระทุ่งเกรา		3	องค์กรปกครองส่วนท้องถิ่น		1,307,000				1,307,000
กิจกรรมหลัก 2.154 ชุดลอกคลองมาบข้า บริเวณบ้านเนินตะบก หมู่ 1		3	องค์กรปกครองส่วนท้องถิ่น		315,000				315,000

แผนพัฒนาจังหวัดตราด พ.ศ. 2566 – 2570 (ฉบับทบทวนปีงบประมาณ พ.ศ. 2567)

บัญชีรายการชุดโครงการ				งบประมาณดำเนินการ					
แผนงาน/โครงการ สำคัญ	ยุทธศาสตร์ ชาติ (X) / แผนแม่บทฯ (Y)	เลข งปม.	หน่วยดำเนินการ	พ.ศ. 2566	พ.ศ. 2567	พ.ศ. 2568	พ.ศ. 2569	พ.ศ. 2570	พ.ศ. 2566 - 2570
กิจกรรมหลัก 2.155 ชุดลอกสระเก็บน้ำ หนองสระอืด หมู่ 1 บ้านท่าโสม ตำบล ท่าโสม อำเภอเขาสมิง จังหวัดตราด		3	องค์กรปกครอง ส่วนท้องถิ่น		1,200,000				1,200,000
กิจกรรมหลัก 2.156 ชุดลอกอ่างเก็บน้ำ คลองปอ		3	องค์กรปกครอง ส่วนท้องถิ่น		5,900,000				5,900,000
กิจกรรมหลัก 2.157 ชุดปรับปรุงสระน้ำ สาธารณะทุ่งเจ		3	องค์กรปกครอง ส่วนท้องถิ่น		25,000,000				25,000,000
กิจกรรมหลัก 2.158 ชุดลอกคลองเวฬุ หมู่ที่ 6 บ้านตกมรงค์		3	องค์กรปกครอง ส่วนท้องถิ่น		29,000,000				29,000,000
กิจกรรมหลัก 2.159 ชุดลอกสระน้ำเสมอ ราษฎร์ ระยะที่ 2 หมู่ที่ 8 บ้านทะเลวาย		3	องค์กรปกครอง ส่วนท้องถิ่น		27,000,000				27,000,000
กิจกรรมหลัก 2.160 บริหารจัดการเขต พัฒนาที่ดินลุ่มน้ำ หมู่ที่ 9		3	องค์กรปกครอง ส่วนท้องถิ่น		29,325,000				29,325,000
กิจกรรมหลัก 2.161 บริหารจัดการเขต พัฒนาที่ดินลุ่มน้ำ หมู่ที่ 2,3,5		3	องค์กรปกครอง ส่วนท้องถิ่น		31,150,000				31,150,000
กิจกรรมหลัก 2.162 บริหารจัดการเขต พัฒนาที่ดินลุ่มน้ำ		3	องค์กรปกครอง ส่วนท้องถิ่น		22,030,000				22,030,000
กิจกรรมหลัก 2.163 ชุดลอกอ่างเก็บน้ำ เขาวงศ์		3	องค์กรปกครอง ส่วนท้องถิ่น		9,999,500				9,999,500
กิจกรรมหลัก 2.164 ชุดแหล่งน้ำเพื่อใช้ การเกษตรบ้านสระใหญ่ หมู่ที่ 2 ตำบล นนทรีย์ อำเภอบ่อไร่ จังหวัดตราด		3	องค์กรปกครอง ส่วนท้องถิ่น		4,700,000				4,700,000

แผนพัฒนาจังหวัดตราด พ.ศ. 2566 – 2570 (ฉบับทบทวนปีงบประมาณ พ.ศ. 2567)

บัญชีรายการชุดโครงการ				งบประมาณดำเนินการ					
แผนงาน/โครงการ สำคัญ	ยุทธศาสตร์ ชาติ (X) / แผนแม่บทฯ (Y)	เลข งปม.	หน่วยดำเนินการ	พ.ศ. 2566	พ.ศ. 2567	พ.ศ. 2568	พ.ศ. 2569	พ.ศ. 2570	พ.ศ. 2566 - 2570
กิจกรรมหลัก 2.165 ชุดลอกคลองวังสี่ หมู่ที่ 6 บ้านมณฑล ตำบลเทพนิมิต อำเภอเขาสมิง จังหวัดตราด		3	องค์กรปกครอง ส่วนท้องถิ่น		600,000				600,000
กิจกรรมหลัก 2.166 ชุดลอกคลองละผา หมู่ 4 บ้านเจียรพัฒนา ตำบลเทพนิมิต อำเภอเขาสมิง จังหวัดตราด		3	องค์กรปกครอง ส่วนท้องถิ่น		500,000				500,000
กิจกรรมหลัก 2.167 ชุดลอกคลองวังหก หมู่ 1 บ้านคันทาสสูง ตำบลเทพนิมิต อำเภอเขาสมิง จังหวัดตราด		3	องค์กรปกครอง ส่วนท้องถิ่น		800,000				800,000
กิจกรรมหลัก 2.168 ก่อสร้างฝายน้ำล้น คลองขี้เหล็ก หมู่ 5 บ้านร่วมมิตร ตำบล เทพนิมิต อำเภอเขาสมิง จังหวัดตราด		3	องค์กรปกครอง ส่วนท้องถิ่น		1,000,000				1,000,000
กิจกรรมหลัก 2.169 ก่อสร้างฝายกักเก็บ น้ำคลองแฉ่งบริเวณ ใต้สะพานคอแล หมู่ที่ 5		3	องค์กรปกครอง ส่วนท้องถิ่น		40,000,000				40,000,000
กิจกรรมหลัก 2.170 ก่อสร้างฝายน้ำล้น คลองบ้านเจ็ก หมู่ 6 บ้านมณฑล ตำบล เทพนิมิต อำเภอเขาสมิง จังหวัดตราด		3	องค์กรปกครอง ส่วนท้องถิ่น		1,000,000				1,000,000
กิจกรรมหลัก 2.171 ก่อสร้างฝายยงยศ หมู่ที่ 4 บ้านเจียรพัฒนา ตำบลเทพนิมิต อำเภอเขาสมิง จังหวัดตราด		3	องค์กรปกครอง ส่วนท้องถิ่น		1,000,000				1,000,000

แผนพัฒนาจังหวัดตราด พ.ศ. 2566 – 2570 (ฉบับทบทวนปีงบประมาณ พ.ศ. 2567)

บัญชีรายการชุดโครงการ				งบประมาณดำเนินการ					
แผนงาน/โครงการ สำคัญ	ยุทธศาสตร์ ชาติ (X) / แผนแม่บทฯ (Y)	เลข จัด งบ.	หน่วยดำเนินการ	พ.ศ. 2566	พ.ศ. 2567	พ.ศ. 2568	พ.ศ. 2569	พ.ศ. 2570	พ.ศ. 2566 - 2570
กิจกรรมหลัก 2.172 ก่อสร้างฝาย ปากคลองมะนาว		3	องค์กรปกครอง ส่วนท้องถิ่น		25,000,000				25,000,000
กิจกรรมหลัก 2.173 ก่อสร้างฝายน้ำล้น คอนกรีตเสริมเหล็ก มข.2527 คลองน้ำ เย็น หมู่ที่ 6 ขนาด กว้าง 14.00 เมตร สันฝายสูง 1.50 เมตร ผนังข้างสูง 3.00 เมตร		3	องค์กรปกครอง ส่วนท้องถิ่น		895,900				895,900
กิจกรรมหลัก 1.174 ก่อสร้างฝายกั้นน้ำ คลองมะเตือ		3	องค์กรปกครอง ส่วนท้องถิ่น		97,000				97,000
กิจกรรมหลัก 2.175 ก่อสร้างฝายกั้นน้ำ คลองโพน		3	องค์กรปกครอง ส่วนท้องถิ่น		64,400				64,400
กิจกรรมหลัก 2.176 ก่อสร้างฝายกั้นน้ำ มะจั่ว		3	องค์กรปกครอง ส่วนท้องถิ่น		59,100				59,100
กิจกรรมหลัก 2.177 ก่อสร้างฝายกั้นน้ำ คลองแค		3	องค์กรปกครอง ส่วนท้องถิ่น		97,600				97,600
กิจกรรมหลัก 2.178 ก่อสร้างฝายกั้นน้ำ คลองพระ		3	องค์กรปกครอง ส่วนท้องถิ่น		69,000				69,000
กิจกรรมหลัก 2.179 วางท่อน้ำดิบ หมู่ที่ 4,7 ท่อ พี.วี.ซี เส้น ผ่านศูนย์กลาง 6 นิ้ว ชั้น 8.5 ความยาวไม่ น้อยกว่า 2,950 เมตร ตำบลวังตะเคียน อำเภอเขาสมิง จังหวัดตราด		3	องค์กรปกครอง ส่วนท้องถิ่น		1,942,000				1,942,000
กิจกรรมหลัก 2.180 วางท่อน้ำดิบ หมู่ที่ 5 ท่อ พี.วี.ซี เส้น ผ่านศูนย์กลาง 6 นิ้ว ชั้น 8.5 ความยาวไม่ น้อยกว่า 750 เมตร ตำบลวังตะเคียน อำเภอเขาสมิง จังหวัดตราด		3	องค์กรปกครอง ส่วนท้องถิ่น		495,000				495,000

แผนพัฒนาจังหวัดตราด พ.ศ. 2566 – 2570 (ฉบับทบทวนปีงบประมาณ พ.ศ. 2567)

บัญชีรายการชุดโครงการ				งบประมาณดำเนินการ					
แผนงาน/โครงการ สำคัญ	ยุทธศาสตร์ ชาติ (X) / แผนแม่บทฯ (Y)	แหล่ง งบ.	หน่วยดำเนินการ	พ.ศ. 2566	พ.ศ. 2567	พ.ศ. 2568	พ.ศ. 2569	พ.ศ. 2570	พ.ศ. 2566 - 2570
กิจกรรมหลัก 2.181 วางท่อน้ำดิบ หมู่ที่ 3 ท่อ พี.วี.ซี เส้น ผ่านศูนย์กลาง 6 นิ้ว ชั้น 8.5 ความยาวไม่ น้อยกว่า 1,500 เมตร ตำบลวังตะเคียน อำเภอเขาสมิง จังหวัดตราด		3	องค์กรปกครอง ส่วนท้องถิ่น		961,900				961,900
กิจกรรมหลัก 2.182 วางท่อน้ำดิบ หมู่ที่ 1 ท่อ พี.วี.ซี เส้น ผ่านศูนย์กลาง 6 นิ้ว ชั้น 8.5 ความยาวไม่ น้อยกว่า 1,700 เมตร ตำบลวังตะเคียน อำเภอเขาสมิง จังหวัดตราด		3	องค์กรปกครอง ส่วนท้องถิ่น		1,108,500				1,108,500
กิจกรรมหลัก 2.183 ชุดเจาะบ่อบาดาล หมู่ที่ 2 (เพื่อ การเกษตร)(กลุ่ม นายเววัด สุนทรธรส) บ้านซ้อ ตำบลวัง ตะเคียน อำเภอเขาสมิง จังหวัดตราด		3	องค์กรปกครอง ส่วนท้องถิ่น		218,700				218,700
กิจกรรมหลัก 2.184 ชุดเจาะบ่อบาดาล หมู่ที่ 2 (เพื่อ การเกษตร) (กลุ่ม น.ส.อุษา เพิ่มพูล) บ้านซ้อ ตำบลวัง ตะเคียน อำเภอเขาสมิง จังหวัดตราด		3	องค์กรปกครอง ส่วนท้องถิ่น		218,700				218,700
กิจกรรมหลัก 2.185 ชุดเจาะบ่อบาดาล หมู่ที่ 2(เพื่อเกษตร) (กลุ่ม นายวิโรจน์ เทียนน่วม) บ้านซ้อ ตำบลวังตะเคียน อำเภอเขาสมิง จังหวัดตราด		3	องค์กรปกครอง ส่วนท้องถิ่น		218,700				218,700
กิจกรรมหลัก 2.186 ชุดเจาะบ่อบาดาล หมู่ที่ 2 (เพื่อ การเกษตร) (กลุ่ม นางทองม้วน สีคำ) บ้านซ้อ ตำบลวัง ตะเคียน อำเภอเขาสมิง จังหวัดตราด		3	องค์กรปกครอง ส่วนท้องถิ่น		218,700				218,700

แผนพัฒนาจังหวัดตราด พ.ศ. 2566 – 2570 (ฉบับทบทวนปีงบประมาณ พ.ศ. 2567)

บัญชีรายการชุดโครงการ				งบประมาณดำเนินการ					
แผนงาน/โครงการ สำคัญ	ยุทธศาสตร์ ชาติ (X) / แผนแม่บทฯ (Y)	เลข ลง งปม.	หน่วยดำเนินการ	พ.ศ. 2566	พ.ศ. 2567	พ.ศ. 2568	พ.ศ. 2569	พ.ศ. 2570	พ.ศ. 2566 - 2570
กิจกรรมหลัก 2.187 ก่อสร้างฝายน้ำล้น คลองละเว หมู่ที่ 4 บ้านขามะพูด		3	องค์กรปกครอง ส่วนท้องถิ่น		2,595,000				2,595,000
กิจกรรมหลัก 2.188 ขุดลอกคลองอ่าง หมู่ที่ 9 บ้านตรอก กระสังข์		3	องค์กรปกครอง ส่วนท้องถิ่น		211,000				211,000
กิจกรรมหลัก 2.189 ก่อสร้างฝายน้ำล้น คลองวังหัง หมู่ที่ 3 บ้านซากกลาง		3	องค์กรปกครอง ส่วนท้องถิ่น		487,000				487,000
กิจกรรมหลัก 2.190 ก่อสร้างฝายน้ำล้น คลองซากแรด หมู่ที่ 4 บ้านขามะพูด		3	องค์กรปกครอง ส่วนท้องถิ่น		668,000				668,000
กิจกรรมหลัก 2.191 ก่อสร้างฝายน้ำล้น คลองยายมุก หมู่ที่ 2 บ้านคลองใหญ่		3	องค์กรปกครอง ส่วนท้องถิ่น		823,000				823,000
กิจกรรมหลัก 2.192 ก่อสร้างฝายน้ำล้น คอนกรีตเสริมเหล็ก มข.2527 คลองเสีย ส่วย หมู่ที่ 2 ขนาด กว้าง 20.00 เมตร สันฝายสูง 2.00 เมตร ผนังข้างสูง 3.50 เมตร ต่ابل วังตะเคียน อำเภอ เขาสมิง จังหวัดตราด		3	องค์กรปกครอง ส่วนท้องถิ่น		1,035,900				1,035,900
กิจกรรมหลัก 2.193 ขุดเจาะบ่อบาดาล หมู่ที่ 2 (เพื่อ การเกษตร) (กลุ่ม นายอุดร สุคนธรส) บ้านหือ ตำบล วังตะเคียน อำเภอเขาสมิง จังหวัดตราด		3	องค์กรปกครอง ส่วนท้องถิ่น		218,700				218,700
กิจกรรมหลัก 2.194 ขุดเจาะบ่อบาดาล หมู่ที่ 7 (เพื่อ การเกษตร) (กลุ่ม สระไผ่ทองพัฒนา) บ้านยายแห ตำบล วังตะเคียน อำเภอ เขาสมิง จังหวัดตราด		3	องค์กรปกครอง ส่วนท้องถิ่น		218,700				218,700

แผนพัฒนาจังหวัดตราด พ.ศ. 2566 – 2570 (ฉบับทบทวนปีงบประมาณ พ.ศ. 2567)

บัญชีรายการชุดโครงการ				งบประมาณดำเนินการ					
แผนงาน/โครงการ สำคัญ	ยุทธศาสตร์ ชาติ (X) / แผนแม่บทฯ (Y)	เลข จัด งบ.	หน่วยดำเนินการ	พ.ศ. 2566	พ.ศ. 2567	พ.ศ. 2568	พ.ศ. 2569	พ.ศ. 2570	พ.ศ. 2566 - 2570
กิจกรรมหลัก 2.195 ชุดเจาะบ่อบาดาล หมู่ที่ 7 (เพื่อ การเกษตร) (กลุ่ม สระเก็บน้ำบ้านยายแห) บ้านยายแห ตำบล วังตะเคียน อำเภอ เขาสมิง จังหวัด ตราด		3	องค์กรปกครอง ส่วนท้องถิ่น		218,700				218,700
กิจกรรมหลัก 2.196 ก่อสร้างฝายน้ำล้น คอนกรีตเสริมเหล็ก มข.2527 คลองหลัง วัดวังตะเคียน หมู่ที่ 7 ขนาดกว้าง 12.00 เมตร สันฝายสูง 1.50 เมตร ผนังข้าง สูง 3.00 เมตร ตำบลวังตะเคียน อำเภอเขาสมิง จังหวัดตราด		3	องค์กรปกครอง ส่วนท้องถิ่น		683,600				683,600
กิจกรรมหลัก 2.197 ก่อสร้างฝายน้ำล้น คอนกรีตเสริมเหล็ก มข.2527 คลองยายแห หมู่ที่ 7 ขนาดกว้าง 12.00 เมตร สันฝาย สูง 1.50 เมตร ผนัง ข้างสูง 3.00 เมตร ตำบลวังตะเคียน อำเภอเขาสมิง จังหวัดตราด		3	องค์กรปกครอง ส่วนท้องถิ่น		683,600				683,600
กิจกรรมหลัก 2.198 ก่อสร้างฝายน้ำล้น คอนกรีตเสริมเหล็ก มข.2527 คลองหิน เหล็กไฟ หมู่ที่ 4 ขนาดกว้าง 11.00 เมตร สันฝายสูง 1.00 เมตร ผนังข้าง สูง 2.50 เมตร ตำบลวังตะเคียน อำเภอเขาสมิง จังหวัดตราด		3	องค์กรปกครอง ส่วนท้องถิ่น		587,100				587,100



แผนพัฒนาจังหวัดตราด พ.ศ. 2566 – 2570 (ฉบับทบทวนปีงบประมาณ พ.ศ. 2567)

บัญชีรายการชุดโครงการ				งบประมาณดำเนินการ					
แผนงาน/โครงการ สำคัญ	ยุทธศาสตร์ ชาติ (X) / แผนแม่บทฯ (Y)	เลข งปม.	หน่วยดำเนินการ	พ.ศ. 2566	พ.ศ. 2567	พ.ศ. 2568	พ.ศ. 2569	พ.ศ. 2570	พ.ศ. 2566 - 2570
กิจกรรมหลัก 2.199 ก่อสร้างฝายน้ำล้น คอนกรีตเสริมเหล็ก มข.2527 คลองละเว หมู่ที่ 1 ขนาดกว้าง 20.00 เมตร สันฝายสูง 2.00 เมตร ผนังข้างละ 3.50 เมตร ตีابل วังตะเคียน อำเภอ เขาสมิง จังหวัดตราด		3	องค์กรปกครอง ส่วนท้องถิ่น		1,035,900				1,035,900
กิจกรรมหลัก 2.200 ขุดลอกอ่างเก็บน้ำ ชลประทาน หมู่ที่ 8		3	องค์กรปกครอง ส่วนท้องถิ่น		1,000,000				1,000,000
กิจกรรมหลัก 2.201 ขุดลอกอ่างเก็บน้ำ เขาพลู หมู่ที่ 8		3	องค์กรปกครอง ส่วนท้องถิ่น		12,000,000				12,000,000
กิจกรรมหลัก 2.202 ขุดลอกอ่างขานอก หมู่ที่ 3		3	องค์กรปกครอง ส่วนท้องถิ่น		1,000,000				1,000,000
กิจกรรมหลัก 2.203 ขุดลอกสร้างทงไทรง บ้านจันทิ หมู่ที่ 1 และบ้านเสม็ดแดง หมู่ที่ 2		3	องค์กรปกครอง ส่วนท้องถิ่น		600,000				600,000
กิจกรรมหลัก 2.204 ฝายคลองท่าเลื่อน ตอนบน		3	เทศบาลตำบล			30,000,000			30,000,000
กิจกรรมหลัก 2.205 ก่อสร้างฝาย ห้วงสะท้อน		3	เทศบาลตำบล			10,000,000			10,000,000
กิจกรรมหลัก 2.206 ก่อสร้างอ่างเก็บน้ำ คลองเขาใหญ่		3	เทศบาลตำบล			40,000,000			40,000,000
กิจกรรมหลัก 2.207 ก่อสร้างฝายน้ำล้น คลองบ้านแดง ตอนบน		3	เทศบาลตำบล			1,500,000			1,500,000

แผนพัฒนาจังหวัดตราด พ.ศ. 2566 – 2570 (ฉบับทบทวนปีงบประมาณ พ.ศ. 2567)

บัญชีรายการชุดโครงการ				งบประมาณดำเนินการ					
แผนงาน/โครงการ สำคัญ	ยุทธศาสตร์ ชาติ (X) / แผนแม่บท (Y)	เลข งปม.	หน่วยดำเนินการ	พ.ศ. 2566	พ.ศ. 2567	พ.ศ. 2568	พ.ศ. 2569	พ.ศ. 2570	พ.ศ. 2566 - 2570
กิจกรรมหลัก 2.208 ชุดลอกคลองท่าพริก และในเขตเทศบาล ตำบลท่าพริกเนินทราย อำเภอเมืองตราด จังหวัดตราด		3	เทศบาลตำบล		5,000,000				5,000,000
กิจกรรมหลัก 2.209 ก่อสร้างระบบท่อ รางส่งน้ำเพื่อ การเกษตร ตำบล เนินทราย อำเภอ เมืองตราด จังหวัดตราด		3	เทศบาลตำบล		40,000,000				40,000,000
กิจกรรมหลัก 2.210 ชุดลอกคลองกะบัง เชื่อมคลองบ่อไร่		3	เทศบาลตำบล		1,307,900				1,307,900
กิจกรรมหลัก 2.211 ก่อสร้างฝายห้วย กระทะ หมู่ 3		3	เทศบาลตำบล		100,000,000				100,000,000
กิจกรรมหลัก 2.212 ก่อสร้างฝายกั้น น้ำเค็มบริเวณ สะพานนาเกลือ หมู่ 2		3	เทศบาลตำบล		2,000,000				2,000,000
กิจกรรมหลัก 2.213 ก่อสร้างฝายกั้น น้ำเค็มบริเวณ สะพานคลองบ้านแดง หมู่ 3		3	เทศบาลตำบล		4,500,000				4,500,000
กิจกรรมหลัก 2.214 ก่อสร้างฝายน้ำล้น คลองยายหวาย หมู่ที่ 4 ตำบลตะกวด อำเภอเมืองตราด จังหวัดตราด		3	เทศบาลตำบล		632,000				632,000
กิจกรรมหลัก 2.215 ก่อสร้างฝายน้ำล้น กรอกกะพง หมู่ที่ 2 ตำบลตะกวด อำเภอ เมืองตราด จังหวัดตราด		3	เทศบาลตำบล		783,000				783,000
กิจกรรมหลัก 2.216 ซ่อมแซมฝายคลอง บ้านแดง		3	เทศบาลตำบล		3,000,000				3,000,000

แผนพัฒนาจังหวัดตราด พ.ศ. 2566 – 2570 (ฉบับทบทวนปีงบประมาณ พ.ศ. 2567)

บัญชีรายการชุดโครงการ				งบประมาณดำเนินการ					
แผนงาน/โครงการ สำคัญ	ยุทธศาสตร์ ชาติ (X) / แผนแม่บท (Y)	เลข งปม.	หน่วยดำเนินการ	พ.ศ. 2566	พ.ศ. 2567	พ.ศ. 2568	พ.ศ. 2569	พ.ศ. 2570	พ.ศ. 2566 - 2570
กิจกรรมหลัก 2.217 วางท่อส่งน้ำเพื่อ การเกษตรจากอ่าง เก็บน้ำบ้านคลอง โสนถึงอ่างเก็บน้ำ บ้านมะนาว		3	เทศบาลตำบล	30,000,000					30,000,000
กิจกรรมหลัก 2.218 ขุดลอกสระเก็บน้ำ เนินผึ่ง ระยะที่ 2 หมู่ที่ 2		3	เทศบาลตำบล		1,200,000				1,200,000
กิจกรรมหลัก 2.219 ก่อสร้างฝายชะลอน้ำ หมู่ 1 – หมู่ 6 ตำบลเกาะกูด อำเภอ เกาะกูด		3	องค์กรปกครอง ส่วนท้องถิ่น		250,000	250,000	250,000	250,000	1,000,000
กิจกรรมหลัก 2.220 ขุดลอกคลองคังควา หมู่ 2 ตำบลเกาะกูด อำเภอเกาะกูด		3	องค์กรปกครอง ส่วนท้องถิ่น		800,000	800,000	800,000	800,000	3,200,000
กิจกรรมหลัก 2.221 ขุดลอกคลองง่ามไข หมู่ 2 ตำบลเกาะกูด อำเภอเกาะกูด		3	องค์กรปกครอง ส่วนท้องถิ่น		200,000	200,000	200,000	200,000	800,000
<b>3. โครงการพัฒนา และปรับปรุง เส้นทางขนส่งและ กระจายสินค้าทาง การเกษตร</b>	2,7			<b>63,390,000</b>	<b>41,400,000</b>	<b>-</b>	<b>-</b>	<b>-</b>	<b>110,790,000</b>
กิจกรรมหลัก 3.1 ก่อสร้างถนน คสล. สายแผนที่สัมพันธ์ ตำบลสะตออำเภอ เขาสมิง จังหวัดตราด		1	แขวงทางหลวง ชนบทตราด	14,370,000					14,370,000
กิจกรรมหลัก 3.2 ซ่อมสร้างผิวทาง ลาดยางแอสฟัลต์ติก คอนกรีต สายอ่าง ประมง – ทุ่งพลา ตำบลวังตะเคียน อำเภอเขาสมิง จังหวัดตราด		1	แขวงทางหลวง ชนบทตราด	18,920,000					18,920,000
กิจกรรมหลัก 3.3 ก่อสร้าง ถนนลาดยาง AC สายเทียนราษฎร์ พัฒนา 2 ตำบล ช้างทุน อำเภอบ่อไร่ จังหวัดตราด		1	แขวงทางหลวง ชนบทตราด	15,180,000					15,180,000

แผนพัฒนาจังหวัดตราด พ.ศ. 2566 – 2570 (ฉบับทบทวนปีงบประมาณ พ.ศ. 2567)

บัญชีรายการชุดโครงการ				งบประมาณดำเนินการ					
แผนงาน/โครงการ สำคัญ	ยุทธศาสตร์ ชาติ (X) / แผนแม่บทฯ (Y)	เลข จัด งบ.	หน่วยดำเนินการ	พ.ศ. 2566	พ.ศ. 2567	พ.ศ. 2568	พ.ศ. 2569	พ.ศ. 2570	พ.ศ. 2566 - 2570
กิจกรรมหลัก 3.4 ซ่อมสร้างผิวทาง ลาดยางแอสฟัลติกติก คอนกรีต สายวงษ์ พัฒนา –ทุ่งกราด ตำบลสะตอ อำเภอ เขาสมิง จังหวัดตราด		1	แขวงทางหลวง ชนบทตราด	20,920,000					20,920,000
กิจกรรมหลัก 3.5 ปรับปรุงถนนลาดยาง แอสฟัลติกติกคอนกรีต รหัสทางหลวง ท้องถิ่น ตร.ถ. 10004 สายตะกาง- สระฆ้อ ตำบลตะกาง อำเภอเมืองตราด จังหวัดตราด		3	องค์การบริหารส่วน จังหวัดตราด		8,000,000				8,000,000
กิจกรรมหลัก 3.6 ปรับปรุงถนนลาดยาง แอสฟัลติกติกคอนกรีต รหัสทางหลวง ท้องถิ่น ตร.ถ. 10018 สายอิเริ่ม- นามะขาม ตำบล ประณีต เข้มตำบล สะตอ อำเภอเขาสมิง จังหวัดตราด		3	องค์การบริหารส่วน จังหวัดตราด		7,800,000				7,800,000
กิจกรรมหลัก 3.7 ปรับปรุงถนนลาดยาง แอสฟัลติกติกคอนกรีต รหัสทางหลวง ท้องถิ่น ตร.ถ.10009 สายเสม็ดแดง- ทุ่งไถ่ ตำบลท่ากุ่ม อำเภอ เมืองตราด จังหวัดตราด		3	องค์การบริหารส่วน จังหวัดตราด		4,500,000				4,500,000
กิจกรรมหลัก 3.8 ปรับปรุงถนนลาดยาง แอสฟัลติกติกคอนกรีต สายเนินซี้ไหล- เนินดินแดง (ถนนที่ อยู่ในความ รับผิดชอบของ องค์การบริหารส่วน จังหวัดตราด) ตำบล น้ำเชี่ยว เข้มตำบล แหลมงอบ อำเภอ แหลมงอบ จังหวัด ตราด		3	องค์การบริหารส่วน จังหวัดตราด		5,000,000				5,000,000

แผนพัฒนาจังหวัดตราด พ.ศ. 2566 – 2570 (ฉบับทบทวนปีงบประมาณ พ.ศ. 2567)

บัญชีรายการชุดโครงการ				งบประมาณดำเนินการ					
แผนงาน/โครงการสำคัญ	ยุทธศาสตร์ชาติ (X) / แผนแม่บทฯ (Y)	แหล่งงบ.	หน่วยดำเนินการ	พ.ศ. 2566	พ.ศ. 2567	พ.ศ. 2568	พ.ศ. 2569	พ.ศ. 2570	พ.ศ. 2566 - 2570
กิจกรรมหลัก 3.9 ปรับปรุงถนนลาดยาง แอสฟัลต์ติกคอนกรีต รหัสทางหลวง ท้องถิ่น ตร.ถ. 10016 สายโพรง ตะเฒ่าเกาะขวาง ตำบลเนินทราย เชื่อมตำบลห้วยแร่ อำเภอเมืองตราด จังหวัดตราด		3	องค์การบริหารส่วน จังหวัดตราด		9,900,000				9,900,000
กิจกรรมหลัก 3.10 ปรับปรุงถนนลาดยาง แอสฟัลต์ติกคอนกรีต รหัสทางหลวง ท้องถิ่น ตร.ถ. 10022 ถนนสาย มุมสงบ-เกษมสุข ตำบลแสนตุ้ง เชื่อมตำบลเทพนิมิต อำเภอเขาสมิง จังหวัดตราด		3	องค์การบริหารส่วน จังหวัดตราด		6,200,000				6,200,000
<b>ประเด็นการพัฒนาที่ 3 : เสริมสร้างศักยภาพทางเศรษฐกิจรองรับการค้า การลงทุน การท่องเที่ยว เพื่อเชื่อมโยงสู่ภูมิภาค</b>									
พัฒนาและส่งเสริม การค้า การลงทุน การท่องเที่ยว เชื่อมโยงไปยังภูมิภาค									
1.โครงการ เสริมสร้างศักยภาพ ทางเศรษฐกิจเพื่อ ส่งเสริมการค้า การลงทุน การท่องเที่ยว เชื่อมโยงไปยังภูมิภาค	2,9			35,570,000	721,800,000	326,000,000	25,000,000	-	1,108,370,000
กิจกรรมหลัก 1.1 ขยายทางจราจร ทางหลวงหมายเลข 3157 ตอน แสนตั้ง- บ่อไร่ อำเภอเขา สมิง จังหวัดตราด		1	แขวงทางหลวง ตราด		30,000,000				30,000,000
กิจกรรมหลัก 1.2 ติดตั้งไฟฟ้าแสง สว่างเพิ่มความ ปลอดภัย ทางหลวง หมายเลข 3 ตอน แม่น้ำตราด - หาดเล็ก ตำบลตะกวด, ตำบล ข้าราห์ ตำบลแหลมกลัด อำเภอเมืองตราด จังหวัดตราด		1	แขวงทางหลวง ตราด		16,800,000				16,800,000

แผนพัฒนาจังหวัดตราด พ.ศ. 2566 – 2570 (ฉบับทบทวนปีงบประมาณ พ.ศ. 2567)

บัญชีรายการชุดโครงการ				งบประมาณดำเนินการ					
แผนงาน/โครงการ สำคัญ	ยุทธศาสตร์ ชาติ (X) / แผนแม่บทฯ (Y)	เลข งปม.	หน่วยดำเนินการ	พ.ศ. 2566	พ.ศ. 2567	พ.ศ. 2568	พ.ศ. 2569	พ.ศ. 2570	พ.ศ. 2566 - 2570
กิจกรรมหลัก 1.3 บำรุงรักษาทาง หลวงเพื่อพัฒนา โครงข่ายเชื่อมโยง พื้นที่เศรษฐกิจ ชายแดนทางหลวง หมายเลข 3157 ตอนบ่อไร่ – แหลนคือ ตำบลห้วยแร่ อำเภอเมืองจังหวัดตราด		1	แขวงทางหลวง ตราด	13,000,000					13,000,000
กิจกรรมหลัก 1.4 เพิ่มประสิทธิภาพ การค้าเชื่อมโยงเขต เศรษฐกิจพิเศษและ ประเทศเพื่อนบ้าน ติดตั้งไฟฟ้าแสง สว่างเพิ่มความ ปลอดภัย ทางหลวง หมายเลข 3 ตอน แม่น้ำตราด – หาดเล็ก ตำบลตะก่าง, ตำบล ข้าวราก อำเภอเมือง จังหวัดตราด		1	แขวงทางหลวง ตราด	7,860,000					7,860,000
กิจกรรมหลัก 1.5 เพิ่มประสิทธิภาพ การค้าเชื่อมโยงเขต เศรษฐกิจพิเศษและ ประเทศเพื่อนบ้าน ติดตั้งไฟฟ้าแสงสว่าง เพิ่มความปลอดภัย ทางหลวงหมายเลข 3 ตอนแม่น้ำตราด - หาดเล็ก ตำบลแหลมกลัด อำเภอเมือง จังหวัดตราด		1	แขวงทางหลวง ตราด	8,100,000					8,100,000
กิจกรรมหลัก 1.6 เพิ่มประสิทธิภาพ การค้าเชื่อมโยงเขต เศรษฐกิจพิเศษและ ประเทศเพื่อนบ้าน ติดตั้งไฟฟ้าแสง สว่างเพิ่มความ ปลอดภัย ทางหลวง หมายเลข 3159 ตอน เขาสมิง – นนทรี อำเภอเขาสมิง จังหวัดตราด		1	แขวงทางหลวง ตราด	6,610,000					6,610,000

แผนพัฒนาจังหวัดตราด พ.ศ. 2566 – 2570 (ฉบับทบทวนปีงบประมาณ พ.ศ. 2567)

บัญชีรายการชุดโครงการ				งบประมาณดำเนินการ					
แผนงาน/โครงการ สำคัญ	ยุทธศาสตร์ ชาติ (X) / แผนแม่บทฯ (Y)	เลข งปม.	หน่วยดำเนินการ	พ.ศ. 2566	พ.ศ. 2567	พ.ศ. 2568	พ.ศ. 2569	พ.ศ. 2570	พ.ศ. 2566 - 2570
กิจกรรมหลัก 1.7 งานอำนวยความสะดวก สะตวก งานติดตั้ง ไฟฟ้าแสงสว่าง สาย ตร.4026 แยก ทล. 3157 - เนินสี่ร้อย อำเภอบ่อไร่ จังหวัดตราด		1	แขวงทางหลวง ชนบทตราด			26,000,000			26,000,000
กิจกรรมหลัก 1.8 สร้างถนนสาย สนับสนุนจุดผ่าน แดนบ้านหาดเล็ก (ถนนเลียยเมือง คลองใหญ่) อำเภอคลองใหญ่ จังหวัดตราด		1	แขวงทางหลวง ชนบทตราด			25,000,000	25,000,000		50,000,000
กิจกรรมหลัก 1.9 ก่อสร้างถนนสาย ข และค 1 ฝั่งเมือง รวมเมืองตราด อำเภอเมืองตราด จังหวัดตราด		2	แขวงทางหลวง ชนบทตราด		275,000,000	275,000,000			550,000,000
กิจกรรมหลัก 1.10 ก่อสร้างสำนักงาน ด่าน C.I.Q.S. (Customs Immigration Quarantine Security) รองรับ การยกระดับ จุดผ่านแดนถาวร บ้านท่าเส้น ตำบลแหลมกลัด อำเภอเมืองตราด จังหวัดตราด		2	สำนักงานโยธา ธิการและผังเมือง จังหวัดตราด		200,000,000				200,000,000
กิจกรรมหลัก 1.11 ขยายทางหลวง เพื่อพัฒนาโครงข่าย เชื่อมโยงพื้นที่ เศรษฐกิจชายแดน ทางหลวงหมายเลข 3271 ตอน เนินสูง - ด่านชุมพล ช่วง กม. 1 + 700 - กม.18 + 800		2	แขวงทางหลวง ตราด		200,000,000				

แผนพัฒนาจังหวัดตราด พ.ศ. 2566 – 2570 (ฉบับทบทวนปีงบประมาณ พ.ศ. 2567)

บัญชีรายการชุดโครงการ				งบประมาณดำเนินการ					
แผนงาน/โครงการสำคัญ	ยุทธศาสตร์ชาติ (X) / แผนแม่บทฯ (Y)	แหล่งงบ.	หน่วยดำเนินการ	พ.ศ. 2566	พ.ศ. 2567	พ.ศ. 2568	พ.ศ. 2569	พ.ศ. 2570	พ.ศ. 2566 - 2570
2.โครงการเพิ่มมูลค่าการค้าเชื่อมโยงเศรษฐกิจพิเศษและประเทศเพื่อนบ้าน		2,5		13,564,930	11,464,930	7,164,930	7,164,930	7,164,930	46,524,650
กิจกรรม 2.1 พัฒนาศักยภาพผู้ประกอบการและสินค้าและบริการเป้าหมายเชื่อมโยงการตลาดจังหวัดตราดสู่นานาชาติปี 2567		1	สำนักงานพาณิชย์จังหวัดตราด		4,300,000				4,300,000
กิจกรรมหลัก 2.2 สร้างมูลค่าเพิ่มให้กับบรรจุภัณฑ์จากวัสดุธรรมชาติเชิงอัตลักษณ์ในพื้นที่		1	สำนักงานอุตสาหกรรมจังหวัดตราด	414,930	414,930	414,930	414,930	414,930	2,074,650
กิจกรรมหลัก 2.3 เพิ่มขีดความสามารถในการแข่งขันผู้ประกอบการ SME ตามกรอบแนวคิด BCG		1	สำนักงานอุตสาหกรรมจังหวัดตราด	1,350,000	1,350,000	1,350,000	1,350,000	1,350,000	6,750,000
กิจกรรมหลัก 2.4 พัฒนาศักยภาพผู้ประกอบการและสินค้าและบริการเป้าหมายเชื่อมโยงการตลาดจังหวัดตราดสู่นานาชาติ		1	สำนักงานพาณิชย์จังหวัดตราด	2,000,000	2,000,000	2,000,000	2,000,000	2,000,000	10,000,000
กิจกรรมหลัก 2.5 ส่งเสริมศักยภาพการค้าชายแดนจังหวัดตราด		1	สำนักงานพาณิชย์จังหวัดตราด	3,000,000	3,000,000	3,000,000	3,000,000	3,000,000	15,000,000
กิจกรรมหลัก 2.6 Grand Open House Trat Fair		1	สำนักงานพาณิชย์จังหวัดตราด	6,000,000					6,000,000
กิจกรรมหลัก 2.7 พัฒนาฝีมือแรงงานรองรับกิจกรรมทางเศรษฐกิจดิจิทัล (Smart City)		1	สำนักงานพัฒนาฝีมือแรงงานตราด	400,000	400,000	400,000	400,000	400,000	2,000,000
กิจกรรมหลัก 2.8 ส่งเสริมเทคโนโลยีพลังงานในพื้นที่เป้าหมาย		2	สำนักงานพลังงานจังหวัดตราด	400,000					400,000



แผนพัฒนาจังหวัดตราด พ.ศ. 2566 – 2570 (ฉบับทบทวนปีงบประมาณ พ.ศ. 2567)

บัญชีรายการชุดโครงการ				งบประมาณดำเนินการ					
แผนงาน/โครงการ สำคัญ	ยุทธศาสตร์ ชาติ (X) / แผนแม่บทฯ (Y)	แหล่ง งบ.	หน่วยดำเนินการ	พ.ศ. 2566	พ.ศ. 2567	พ.ศ. 2568	พ.ศ. 2569	พ.ศ. 2570	พ.ศ. 2566 - 2570
<b>ประเด็นการพัฒนาที่ 4 : พัฒนาคุณภาพชีวิตของประชาชน เสริมสร้างความมั่นคง ชุมชนเข้มแข็ง ตามหลักปรัชญาเศรษฐกิจพอเพียง</b>									
แผนงานที่ 4 พัฒนาศักยภาพ ของประชาชนใน ทุกมิติ สร้างสังคมที่ ร่มเย็นเป็นสุข									
โครงการพัฒนา ทรัพยากรมนุษย์ และยกระดับ คุณภาพชีวิตของ ประชาชนให้มี คุณภาพชีวิตที่ดี	3,11			12,401,160	57,501,600	8,792,100	8,792,100	8,792,100	96,279,060
กิจกรรมหลัก 1.1 รณรงค์ป้องกันและ แก้ไขปัญหายาเสพติด จังหวัดตราด (TO BE NUMBER ONE)		1	สำนักงาน สาธารณสุขจังหวัด ตราด	1,931,860	1,419,000	1,419,000	1,419,000	1,419,000	7,607,860
กิจกรรมหลัก 1.2 การพัฒนาคุณภาพ ชีวิตกลุ่มเปราะบาง อย่างยั่งยืนประจำปี พ.ศ. 2567		1	สำนักงานพัฒนา สังคมและความ มั่นคงของมนุษย์ จังหวัดตราด		2,070,400				2,070,400
กิจกรรมหลัก 1.3 บำบัดทุกข์ บำรุงสุข สร้างรอยยิ้มให้กับ ประชาชน		1	ที่ทำการปกครอง จังหวัดตราด		680,500	680,500	680,500	680,500	2,722,000
กิจกรรมหลัก 1.4 พัฒนาผลิตภาพ แรงงานให้ตรงกับ ความต้องการของ สถานประกอบการ และกลุ่มวิสาหกิจ ชุมชน / OTOP		1	สำนักงานพัฒนา ฝีมือแรงงานจังหวัด ตราด	450,800	450,800	450,800	450,800	450,800	2,254,000
กิจกรรมหลัก 1.5 พัฒนาและส่งเสริม อาชีพ และศักยภาพ แรงงาน		1	สำนักงาน อาชีวศึกษาจังหวัด ตราด	2,337,600	2,337,600	2,337,600	2,337,600	2,337,600	11,688,000
กิจกรรมหลัก 1.6 เพิ่มศักยภาพด้าน การเรียนรู้ ทักษะ และเตรียมความ พร้อมแก่เด็กและ เยาวชน		1	สำนักงานพัฒนา สังคมและความ มั่นคงของมนุษย์ จังหวัดตราด	2,100,000	2,100,000	2,100,000	2,100,000	2,100,000	10,500,000

แผนพัฒนาจังหวัดตราด พ.ศ. 2566 – 2570 (ฉบับทบทวนปีงบประมาณ พ.ศ. 2567)

บัญชีรายการชุดโครงการ				งบประมาณดำเนินการ					
แผนงาน/โครงการ สำคัญ	ยุทธศาสตร์ ชาติ (X) / แผนแม่บทฯ (Y)	เลข จัด งบ.	หน่วยดำเนินการ	พ.ศ. 2566	พ.ศ. 2567	พ.ศ. 2568	พ.ศ. 2569	พ.ศ. 2570	พ.ศ. 2566 - 2570
กิจกรรมหลัก 1.7 FS future skills to be true (เอกชน ร่วมรักพัฒนาทักษะ อาชีพสร้างอนาคต ลูกหลานชาวตราด)		1	สำนักงานพัฒนา ฝีมือแรงงานตราด	2,880,000					2,880,000
กิจกรรมหลัก 1.8 การจัดตั้งศูนย์ สุขภาพที่ดี (wellness center) และการจัดการ สิ่งแวดล้อมเพื่อ ส่งเสริมสุขภาพของ ประชาชนทุกช่วงวัย เขตเทศบาลเมืองตราด		1	สำนักงาน สาธารณสุขจังหวัด ตราด	99,200					99,200
กิจกรรมหลัก 1.9 เสริมศักยภาพ องค์กรชุมชนสู่สังคม สวัสดิการเพื่อการ พึ่งตนเองอย่างยั่งยืน		1	สำนักงานพัฒนา สังคมและความ มั่นคงของมนุษย์ จังหวัดตราด	300,000	300,000	300,000	300,000	300,000	1,500,000
กิจกรรมหลัก 1.10 รณรงค์ป้องกันและ ลดอุบัติเหตุทางถนน ในช่วงเทศกาลสำคัญ		2	สำนักงานขนส่ง จังหวัดตราด	574,200	574,200	574,200	574,200	574,200	2,871,000
กิจกรรมหลัก 1.11 นักเรียนรุ่นใหม่มี ใบขับขี่		2	สำนักงานขนส่ง จังหวัดตราด	569,800					569,800
กิจกรรมหลัก 1.12 เสริมสร้างความรู้ ด้านการจราจรโย เด็กปฐมวัยเพื่อสร้าง ความปลอดภัยใน การใช้รถใช้ถนน (Traffic Learning for kids)		2	สำนักงานขนส่ง จังหวัดตราด	259,500					259,500
กิจกรรมหลัก 1.13 สนามจราจรเยาวชน เสริมสร้างจิตสำนึก ความปลอดภัย		2	สำนักงานขนส่ง จังหวัดตราด	239,800					239,800
กิจกรรมหลัก 1.14 ส่งเสริมความรู้ การ ใช้รถใช้ถนนอย่าง ปลอดภัยผ่านสถานีวิทยุ		2	สำนักงานขนส่ง จังหวัดตราด	158,400					158,400
กิจกรรมหลัก 1.15 ศูนย์พัฒนาวิชาชีพ และการเป็น ผู้ประกอบการ		2	สำนักงานขนส่ง จังหวัดตราด	100,000					100,000

แผนพัฒนาจังหวัดตราด พ.ศ. 2566 – 2570 (ฉบับทบทวนปีงบประมาณ พ.ศ. 2567)

บัญชีรายการชุดโครงการ				งบประมาณดำเนินการ					
แผนงาน/โครงการ สำคัญ	ยุทธศาสตร์ ชาติ (X) / แผนแม่บทฯ (Y)	เลข งปม.	หน่วยดำเนินการ	พ.ศ. 2566	พ.ศ. 2567	พ.ศ. 2568	พ.ศ. 2569	พ.ศ. 2570	พ.ศ. 2566 - 2570
กิจกรรมหลัก 1.16 สร้างการรับรู้ด้าน การป้องกันอาช ากรรมด้วยการป้องกัน การกระทำผิดซ้ำ		2	สำนักงานยุติธรรม จังหวัดตราด	100,000					100,000
กิจกรรมหลัก 1.17 เสริมศักยภาพ องค์กรชุมชนสู่สังคม สวัสดิการเพื่อการ พึ่งพาตนเองอย่างยั่งยืน		2	สำนักงานพัฒนา สังคมและความ มั่นคงของมนุษย์ จังหวัดตราด	300,000	300,000	300,000	300,000	300,000	1,500,000
กิจกรรมหลัก 1.18 พัฒนาน้ำบาดาล เพื่อความมั่นคง ระดับชุมชน		2	กรมทรัพยากรน้ำ บาดาล		5,479,700				5,479,700
กิจกรรมหลัก 1.19 พัฒนาน้ำบาดาล เพื่อความมั่นคง ระดับชุมชน		2	กรมทรัพยากรน้ำ บาดาล		5,479,700				5,479,700
กิจกรรมหลัก 1.20 พัฒนาน้ำบาดาล เพื่อความมั่นคง ระดับชุมชน		2	กรมทรัพยากรน้ำ บาดาล		5,479,700				5,479,700
กิจกรรมหลัก 1.21 ระบบผลิตน้ำประปา (Water Treatment System) ปือก แทงค์ (POG TANKS) ขนาดใหญ่ L ตามบัญชี นวัตกรรมไทย รหัส : 01020003 บ้าน ทุ่งกรด หมู่ที่ 8 ตำบลสะตอ องค์การบริหารส่วน ตำบลสะตอ อำเภอ เขาคิชฌิมจังหวัดตราด		3	องค์กรปกครอง ส่วนท้องถิ่น		5,200,000				5,200,000
กิจกรรมหลัก 1.22 ก่อสร้างระบบ ประปาหมู่บ้าน ขนาดใหญ่มาก ซอย ศักดิ์ประเสริฐ หมู่ 7		3	องค์กรปกครอง ส่วนท้องถิ่น		9,000,000				9,000,000

แผนพัฒนาจังหวัดตราด พ.ศ. 2566 – 2570 (ฉบับทบทวนปีงบประมาณ พ.ศ. 2567)

บัญชีรายการชุดโครงการ				งบประมาณดำเนินการ					
แผนงาน/โครงการ สำคัญ	ยุทธศาสตร์ ชาติ (X) / แผนแม่บทฯ (Y)	เลข จัด งบ.	หน่วยดำเนินการ	พ.ศ. 2566	พ.ศ. 2567	พ.ศ. 2568	พ.ศ. 2569	พ.ศ. 2570	พ.ศ. 2566 - 2570
กิจกรรมหลัก 1.23 ก่อสร้างระบบ ประปาหมู่บ้าน แบบผิวดินขนาด ใหญ่ หมู่ที่ 7 บ้านเขาตลาด ตำบล เทพนิมิต อำเภอ เขาสมิง จังหวัดตราด		3	องค์กรปกครอง ส่วนท้องถิ่น		4,500,000				4,500,000
กิจกรรมหลัก 1.24 ระบบผลิตน้ำประปา (Water Treatment System) ปือก แทงค์ (POG TANKS) ขนาดใหญ่ L ตามบัญชี นวัตกรรมไทย รหัส : 01020003 บ้าน คลองปูก หมู่ที่ 5 ตำบลสะตอ องค์การบริหารส่วน ตำบลสะตอ อำเภอ เขาสมิงจังหวัดตราด		3	องค์กรปกครอง ส่วนท้องถิ่น		5,200,000				5,200,000
กิจกรรมหลัก 1.25 ชุดลอกสระประปา บริเวณหลังศาลา ประชาคมหมู่ที่ 3		3	องค์กรปกครอง ส่วนท้องถิ่น		3,000,000				3,000,000
กิจกรรมหลัก 1.26 ระบบผลิตน้ำประปา ขนาดกลาง กำลัง ผลิต 7 ลูกบาศก์ เมตรต่อชั่วโมง		3	องค์กรปกครอง ส่วนท้องถิ่น		3,300,000				3,300,000
กิจกรรมหลัก 1.27 ธนาคารน้ำใต้ดิน อำเภอเกาะช้าง		3	องค์กรปกครอง ส่วนท้องถิ่น		200,000	200,000	200,000	200,000	800,000
กิจกรรมหลัก 1.28 ชุดเจาะบ่อบาดาล ภายใต้ถนนเกาะช้างใต้		3	องค์กรปกครอง ส่วนท้องถิ่น		300,000	300,000	300,000	300,000	1,200,000
กิจกรรมหลัก 1.29 พัฒนาฝีมือแรงงาน ภายในตำบลเกาะ ช้างใต้ อำเภอเกาะช้าง		3	องค์กรปกครอง ส่วนท้องถิ่น		30,000	30,000	30,000	30,000	120,000
กิจกรรมหลัก 1.30 ชุมชน ตำบล ประณีตเข้มแข็ง ปลอดภัยเสถียร อย่างยั่งยืน		3	องค์กรปกครอง ส่วนท้องถิ่น		100,000	100,000	100,000	100,000	400,000

แผนพัฒนาจังหวัดตราด พ.ศ. 2566 – 2570 (ฉบับทบทวนปีงบประมาณ พ.ศ. 2567)

บัญชีรายการชุดโครงการ				งบประมาณดำเนินการ					
แผนงาน/โครงการ สำคัญ	ยุทธศาสตร์ ชาติ (X) / แผนแม่บทฯ (Y)	แหล่ง งบ.	หน่วยดำเนินการ	พ.ศ. 2566	พ.ศ. 2567	พ.ศ. 2568	พ.ศ. 2569	พ.ศ. 2570	พ.ศ. 2566 - 2570
<b>ประเด็นการพัฒนาที่ 5 : ยกระดับการบริหารจัดการทรัพยากรธรรมชาติและสิ่งแวดล้อมแบบมีส่วนร่วมอย่างยั่งยืน</b>									
แผนงานที่ 5 เสริมสร้างความ สมดุล ทรัพยากรธรรมชาติ และสิ่งแวดล้อม									
โครงการบริหาร จัดการและใช้ ประโยชน์ ทรัพยากรธรรมชาติ สิ่งแวดล้อมอย่าง ยั่งยืน	5,18			256,344,550	583,000,276	280,410,160	280,410,160	196,910,160	1,597,075,306
กิจกรรมหลัก 1.1 สร้างแหล่งอาศัย สัตว์ทะเล		1	สำนักงานประมง จังหวัดตราด	12,000,000	12,000,000	12,000,000	12,000,000	12,000,000	60,000,000
กิจกรรมหลัก 1.2 บริหารจัดการแก๊ซ ปัญหาทรัพยากร ทางทะเลและชายฝั่ง อย่างยั่งยืน		1	ศูนย์อนุรักษ์ ทรัพยากรทางทะเล จังหวัดตราด		2,250,000				2,250,000
กิจกรรมหลัก 1.3 คืนความมหัศจรรย์สู่ ป่าทะเลแนะ		1	ศูนย์อนุรักษ์ ทรัพยากรป่าชาย เลนที่ 1 (ด่านเก่า ตราด)		3,672,000				3,672,000
กิจกรรมหลัก 1.4 เพิ่มมูลค่านวัตกรรม ภูมิปัญญา ทรัพยากรธรรมชาติ และสิ่งแวดล้อม		1	ศูนย์ส่งเสริมการ เรียนรู้ทรัพยากร ทางทะเลและ ชายฝั่งที่ 1		1,073,600				1,073,600
กิจกรรมหลัก 1.5 ก่อสร้างเขื่อน ป้องกันตลิ่ง หน้าวัด คีรีวิหาร ริมคลองท่า เลื่อน ตำบลชำราก อำเภอเมืองตราด จังหวัดตราด พร้อม ส่วนประกอบอื่น		1	สำนักงาน โยธาธิการและ ผังเมืองจังหวัด ตราด		20,000,000				20,000,000
กิจกรรมหลัก 1.6 ก่อสร้างเขื่อน ป้องกันตลิ่ง หน้าวัด วรมณีตถาราม ริมคลองท่ากุ่ม ตำบลท่ากุ่ม อำเภอ เมืองตราด จังหวัด ตราด พร้อม ส่วนประกอบอื่น		1	สำนักงาน โยธาธิการและ ผังเมืองจังหวัด ตราด		20,000,000				20,000,000
กิจกรรมหลัก 1.7 เยาวชนพิทักษ์ป่า รักษาสีน้ำจืด (Junior Rangers)		1	อุทยานแห่งชาติ น้ำตกคลองแก้ว		405,400				405,400

แผนพัฒนาจังหวัดตราด พ.ศ. 2566 – 2570 (ฉบับทบทวนปีงบประมาณ พ.ศ. 2567)

บัญชีรายการชุดโครงการ				งบประมาณดำเนินการ					
แผนงาน/โครงการ สำคัญ	ยุทธศาสตร์ ชาติ (X) / แผนแม่บทฯ (Y)	เลข จัด งบ.	หน่วยดำเนินการ	พ.ศ. 2566	พ.ศ. 2567	พ.ศ. 2568	พ.ศ. 2569	พ.ศ. 2570	พ.ศ. 2566 - 2570
กิจกรรมหลัก 1.8 ป้องกันและแก้ไข ปัญหาช้างป่าออก นอกพื้นที่ อุทยาน แห่งชาตินันทาลองแก้ว		1	อุทยานแห่งชาติ นันทาลองแก้ว	1,354,890	1,391,600				2,746,490
กิจกรรมหลัก 1.9 ทำโปงเทียมสำหรับ สัตว์ป่า		1	อุทยานแห่งชาติ นันทาลองแก้ว		400,000				400,000
กิจกรรมหลัก 1.10 เพิ่มประสิทธิภาพ การอนุรักษ์ ทรัพยากรธรรมชาติ และสิ่งแวดล้อม		1	ศูนย์ส่งเสริมการ เรียนรู้ทรัพยากร ทางทะเลและ ชายฝั่งที่ 1		500,000				500,000
กิจกรรมหลัก 1.11 ก่อสร้างเขื่อน ป้องกันตลิ่งริมแม่น้ำ เขาสมิง (ตอน 2)		1	สำนักงาน โยธาธิการและ ผังเมืองจังหวัด ตราด	23,000,000					23,000,000
กิจกรรมหลัก 1.12 กิจกรรมก่อสร้าง เขื่อนป้องกันตลิ่ง ริมทะเลบริเวณ บ้านอ่าวตาลคู่		1	สำนักงาน โยธาธิการและ ผังเมืองจังหวัด ตราด	7,501,000					7,501,000
กิจกรรมหลัก 1.13 กิจกรรมอบรม หลักสูตร “ครูป่าไม้”		1	อุทยานแห่งชาติ นันทาลองแก้ว	257,500					257,500
กิจกรรม 1.14 การสร้างความรู้ ความเข้าใจเกี่ยวกับ การอนุรักษ์ ป่า และ ใช้ทรัพยากร ป่าชายเลน		1	ศูนย์ส่งเสริมการ เรียนรู้ทรัพยากร ทางทะเลและ ชายฝั่งที่ 1	1,623,160	1,623,160	1,623,160	1,623,160	1,623,160	8,115,800
กิจกรรมหลัก 1.15 การส่งเสริม ศักยภาพด้านการ ป้องกันและบรรเทา สาธารณภัย		1	สำนักงานป้องกัน และบรรเทา สาธารณภัยจังหวัด ตราด	1,512,000					1,512,000
กิจกรรมหลัก 1.16 พาช้างกลับบ้าน		1	อุทยานแห่งชาติ นันทาลองแก้ว	281,000					281,000
กิจกรรมหลัก 1.17 ฟื้นฟู ทรัพยากรธรรมชาติ และสิ่งแวดล้อม		1	ศูนย์อนุรักษ์ ทรัพยากรทางทะเล จังหวัดตราด สำนักงาน ทรัพยากรทางทะเล และชายฝั่งที่ 1	4,827,000	4,827,000	4,827,000	4,827,000	4,827,000	24,135,000

แผนพัฒนาจังหวัดตราด พ.ศ. 2566 – 2570 (ฉบับทบทวนปีงบประมาณ พ.ศ. 2567)

บัญชีรายการชุดโครงการ				งบประมาณดำเนินการ					
แผนงาน/โครงการ สำคัญ	ยุทธศาสตร์ ชาติ (X) / แผนแม่บทฯ (Y)	เลข จัด งบ.	หน่วยดำเนินการ	พ.ศ. 2566	พ.ศ. 2567	พ.ศ. 2568	พ.ศ. 2569	พ.ศ. 2570	พ.ศ. 2566 - 2570
กิจกรรมหลัก 1.18 ฟื้นฟูป่าชายเลน บ้านท่าระแนะ		1	ศูนย์อนุรักษ์ ทรัพยากรป่าชาย เลนที่ 1 (ด้านเก่า ตราด)	21,095,000					21,095,000
กิจกรรมหลัก 1.19 ฟื้นฟูป่าชายเลน บ้านสลักคอก		1	ศูนย์บริหารจัดการ ทรัพยากรป่าชาย เลนจังหวัดตราด	11,893,000					11,893,000
กิจกรรมหลัก 1.20 ก่อสร้างคันดิน โดยรอบบ่อขยะมูล ฝอยเทศบาลเมือง ตราด		2	กรมส่งเสริมการ ปกครองท้องถิ่น	3,000,000					3,000,000
กิจกรรมหลัก 1.21 ก่อสร้างเขื่อน ป้องกันคลื่น ริม คลองบริเวณบ้าน อ่าวพร้าว ตำบล เกาะกูด อำเภอเกาะกูด จังหวัดตราด		2	สำนักงาน โยธาธิการและผัง เมืองจังหวัดตราด		25,000,000				25,000,000
กิจกรรมหลัก 1.22 ก่อสร้างระบบ ระบายน้ำหลักและ ระบบป้องกัน น้ำท่วมพื้นที่ชุมชน ท่าพริกเนินทราย		2	กรมโยธาธิการและ ผังเมือง	60,000,000	60,000,000	60,000,000	60,000,000	60,000,000	300,000,000
กิจกรรมหลัก 1.23 ก่อสร้างระบบ ระบายน้ำหลักและ ระบบป้องกันน้ำ ท่วมพื้นที่ชุมชน เมืองตราด		2	กรมโยธาธิการและ ผังเมือง	48,000,000	48,000,000	48,000,000	48,000,000	48,000,000	240,000,000
กิจกรรมหลัก 1.24 ก่อสร้างระบบ ระบายน้ำหลักเพื่อ บรรเทาปัญหา น้ำท่วมพื้นที่ชุมชน บ่อพลอย อำเภอ บ่อพลอย จังหวัดตราด		2	กรมโยธาธิการและ ผังเมือง	60,000,000	60,000,000	60,000,000	60,000,000	60,000,000	300,000,000
กิจกรรมหลัก 1.25 ก่อสร้างชุดลอกและ บำรุงรักษาร่องน้ำ ชายฝั่งทะเลที่ 5 ร่องน้ำเกาะช้าง อำเภอเกาะช้าง จังหวัดตราด เนื้อดิน ประมาณ 400,000 ลบ.ม.		2	กรมเจ้าท่า		36,000,000				36,000,000

แผนพัฒนาจังหวัดตราด พ.ศ. 2566 – 2570 (ฉบับทบทวนปีงบประมาณ พ.ศ. 2567)

บัญชีรายการชุดโครงการ				งบประมาณดำเนินการ					
แผนงาน/โครงการ สำคัญ	ยุทธศาสตร์ ชาติ (X) / แผนแม่บทฯ (Y)	เลข จัด งบ.	หน่วยดำเนินการ	พ.ศ. 2566	พ.ศ. 2567	พ.ศ. 2568	พ.ศ. 2569	พ.ศ. 2570	พ.ศ. 2566 - 2570
กิจกรรมหลัก 1.26 ค่าจ้างเหมาชุดลอก และบำรุงรักษาห้อง น้ำชายฝั่งทะเลที่ ร่องน้ำตราด อำเภอ เมือง จังหวัดตราด เนื้อดินประมาณ 750,000 สบม.		2	กรมเจ้าท่า		69,000,000				69,000,000
กิจกรรมหลัก 1.27 ค่าจ้างเหมาชุดลอก และบำรุงรักษาห้อง น้ำชายฝั่งทะเลที่ 5 ร่องน้ำเกาะช้าง อำเภอเกาะช้าง จังหวัดตราด เนื้อดิน ประมาณ 400,000 สบม.		2	กรมเจ้าท่า		36,000,000				36,000,000
กิจกรรมหลัก 1.28 โครงการป้องกัน และแก้ไขปัญหาช้าง ป่าออกนอกพื้นที่		2	อุทยานแห่งชาติ น้ำตกคลองแก้ว		44,788,516				44,788,516
กิจกรรมหลัก 1.29 สร้างเครือข่ายด้าน สิ่งแวดล้อมในพื้นที่ ตำบลเกาะช้างและ ศึกษาดูงานการ บริหารจัดการด้าน สิ่งแวดล้อมในพื้นที่ อำเภอเกาะช้าง		3	องค์กรปกครอง ส่วนท้องถิ่น		80,000	80,000	80,000	80,000	320,000
กิจกรรมหลัก 1.30 อนุรักษ์และฟื้นฟู ทรัพยากร ทางทะเลและชายฝั่ง อำเภอเกาะช้าง		3	องค์กรปกครอง ส่วนท้องถิ่น		100,000	100,000	100,000	100,000	200,000
กิจกรรมหลัก 1.31 โครงการก่อสร้าง รางระบายน้ำ ค.ส.ล. (แบบเปิด) หมู่ 5 ตำบลวัง กระแจะ		3	องค์กรปกครอง ส่วนท้องถิ่น		4,680,000	4,680,000	4,680,000	4,680,000	18,720,000
กิจกรรมหลัก 1.32 แก้ไขปัญหา สิ่งแวดล้อมด้านน้ำเสีย และขยะมูลฝอย อำเภอเขาสมิง		3	องค์กรปกครอง ส่วนท้องถิ่น		500,000				500,000
กิจกรรมหลัก 1.33 พัฒนากันปูพื้นที่ชุ่มน้ำ ให้เกิดประโยชน์ อำเภอเขาสมิง		3	องค์กรปกครอง ส่วนท้องถิ่น		100,000				100,000



แผนพัฒนาจังหวัดตราด พ.ศ. 2566 – 2570 (ฉบับทบทวนปีงบประมาณ พ.ศ. 2567)

บัญชีรายการชุดโครงการ				งบประมาณดำเนินการ					
แผนงาน/โครงการ สำคัญ	ยุทธศาสตร์ ชาติ (X) / แผนแม่บทฯ (Y)	เลข งปม.	หน่วยดำเนินการ	พ.ศ. 2566	พ.ศ. 2567	พ.ศ. 2568	พ.ศ. 2569	พ.ศ. 2570	พ.ศ. 2566 - 2570
กิจกรรมหลัก 1.34 อนุรักษ์ฟื้นฟู ทรัพยากร ธรรมชาติ และสิ่งแวดล้อม อำเภอเขาสมิง		3	องค์กรปกครอง ส่วนท้องถิ่น		300,000				300,000
กิจกรรมหลัก 1.35 เฝ้าระวังภัย สาธารณะ (ช้างป่า) อำเภอเขาสมิง		3	องค์กรปกครอง ส่วนท้องถิ่น		100,000	100,000	100,000	100,000	400,000
กิจกรรมหลัก 1.36 บริหารจัดการขยะ มูลฝอย ในโรงคัด แยกขยะมูลฝอยของ ศูนย์การจัดการคัด แยกขยะมูลฝอย แบบครบวงจร อำเภอคลองใหญ่ จังหวัดตราด		3	องค์กรปกครอง ส่วนท้องถิ่น		500,000	500,000	500,000	500,000	2,000,000
กิจกรรม 1.37 ก่อสร้างเขื่อนสลาย กำลังคลื่น (เรียงหิน ใหญ่) ป้องกันการ กัดเซาะตลิ่ง ม.1 ตำบลหาดเล็ก อำเภอคลองใหญ่ จังหวัดตราด		3	องค์กรปกครอง ส่วนท้องถิ่น		5,000,000	5,000,000	5,000,000	5,000,000	20,000,000
กิจกรรมหลัก 1.38 วางท่อระบายน้ำ ค.ส.ล. ซอยบ้าน กลางถึงคลองหัวโคก พร้อมบ่อพักน้ำ หมู่ที่ 4		3	องค์กรปกครอง ส่วนท้องถิ่น		5,600,000				5,600,000
กิจกรรมหลัก 1.39 ก่อสร้างรางระบายน้ำ คสล. รูปตัวยู บริเวณข้างบ้าน นายวันชัย รัตน พาหิระ - ข้างบ้าน นายชุมพล กลสิพร้อง ชุมชนบ้านหนอง โพรง หมู่ 7 ตำบล เนินทราย อำเภอ เมืองตราด จังหวัดตราด		3	เทศบาลตำบล		3,459,000				3,459,000
กิจกรรมหลัก 1.40 ก่อสร้างรางระบายน้ำ คสล.รูปตัวยู ตั้งแต่ บ้านนายอุทิศ พิริยะ ศาสตร์-บ้านป่าสมัย หมู่ 6 ตำบลเนินทราย อำเภอเมืองตราด จังหวัดตราด		3	เทศบาลตำบล		7,800,000				7,800,000

แผนพัฒนาจังหวัดตราด พ.ศ. 2566 – 2570 (ฉบับทบทวนปีงบประมาณ พ.ศ. 2567)

บัญชีรายการชุดโครงการ				งบประมาณดำเนินการ					
แผนงาน/โครงการ สำคัญ	ยุทธศาสตร์ ชาติ (X) / แผนแม่บทฯ (Y)	เลข งปม.	หน่วยดำเนินการ	พ.ศ. 2566	พ.ศ. 2567	พ.ศ. 2568	พ.ศ. 2569	พ.ศ. 2570	พ.ศ. 2566 - 2570
กิจกรรมหลัก 1.41 ก่อสร้างรางระบายน้ำ คสล.รูปตัวยู เชื่อมต่อระหว่างหมู่ 1 - หมู่ 2 ตำบลท่า พริก และ หมู่ 1 ตำบลท่าพริก - หมู่ 7 ตำบลเนินทราย อำเภอเมืองตราด จังหวัดตราด		3	เทศบาลตำบล		6,250,000				6,250,000
กิจกรรมหลัก 1.42 ก่อสร้างรางระบายน้ำ คสล.รูปตัวยู ขอย ข้างบ้านผู้ใหญ่สุข หมู่ 3 ตำบลท่าพริก อำเภอเมืองตราด จังหวัดตราด		3	เทศบาลตำบล		7,800,000				7,800,000
กิจกรรมหลัก 1.43 ก่อสร้างรางระบายน้ำ คสล.รูปตัวยู ถนน สายเกาะรัก - ห้วงโมก (สะพานบน) หมู่ 3 ตำบลท่าพริก อำเภอเมืองตราด จังหวัดตราด		3	เทศบาลตำบล		7,800,000				7,800,000
กิจกรรมหลัก 1.44 ก่อสร้างคันดิน โดยรอบบ่อขยะมูล ฝอยเทศบาลเมือง ตราด		3	เทศบาลเมืองตราด		3,000,000				3,000,000
กิจกรรมหลัก 1.45 ระบบป้องกันน้ำ ท่วมและระบายน้ำ ของพื้นที่เทศบาล ตำบลบ่อพลอย อำเภอโป่ง จังหวัดตราด		3	เทศบาลตำบล		83,000,000	83,500,000	83,500,000		250,000,000
<b>รวมทั้งสิ้น</b>				<b>1,401,122,872</b>	<b>3,698,733,701</b>	<b>1,737,603,840</b>	<b>722,487,840</b>	<b>821,347,090</b>	<b>8,381,295,343</b>

## แบบฟอร์มโครงการแบบย่อ (Project Brief) ของโครงการสำคัญภายใต้งบประมาณของจังหวัด

ประเด็นการพัฒนาจังหวัด ผลักดันเมืองท่องเที่ยวที่เป็นมิตรกับสิ่งแวดล้อมอย่างมีระบบเพื่อพัฒนาเศรษฐกิจอย่างยั่งยืน

หัวข้อ	รายละเอียด
1. ชื่อโครงการสำคัญ	พัฒนาแหล่งท่องเที่ยว ทู่นทางวัฒนธรรม และทรัพยากรธรรมชาติ เพื่อส่งเสริมต่อยอดด้านการท่องเที่ยว
2. ชื่อแผนงาน	พัฒนาและส่งเสริมการท่องเที่ยวจังหวัดตราดให้เติบโตอย่างสมดุลและยั่งยืน
3. แนวทางการพัฒนา	<ol style="list-style-type: none"> <li>พัฒนาแหล่งท่องเที่ยว โครงสร้างพื้นฐาน รวมทั้งสิ่งอำนวยความสะดวกให้เหมาะสมพร้อมรองรับการท่องเที่ยว</li> <li>ส่งเสริมการท่องเที่ยวคุณภาพ การท่องเที่ยวชุมชน การท่องเที่ยวเชิงเกษตร และการท่องเที่ยวที่เป็นมิตรกับสิ่งแวดล้อม</li> <li>ส่งเสริมการท่องเที่ยวด้วยอัตลักษณ์ตราด</li> <li>เสริมสร้างทัศนคติเชิงบวกเพื่อสนับสนุนการท่องเที่ยวที่เป็นมิตรกับสิ่งแวดล้อม</li> <li>ส่งเสริมการตลาด การประชาสัมพันธ์ การท่องเที่ยวยุคใหม่ในกลุ่มนักท่องเที่ยวคุณภาพ</li> </ol>
4. หลักการและเหตุผล	<p>จังหวัดตราดมีทรัพยากรธรรมชาติที่อุดมสมบูรณ์ทั้งทางบกและทางทะเล ซึ่งนอกจากจะมีแหล่งท่องเที่ยวทางธรรมชาติที่สวยงาม ยังมีสถานที่ท่องเที่ยวเชิงนิเวศ เชิงสุขภาพ เชิงเกษตร เชิงวัฒนธรรม และการท่องเที่ยวชุมชน โดยมีนักท่องเที่ยวทั้งชาวไทยและชาวต่างชาตินิยมเดินทางมาท่องเที่ยวจังหวัดตราดเพิ่มขึ้นอย่างต่อเนื่องทุกปีแต่เนื่องจากผลกระทบจากสถานการณ์การแพร่ระบาดของโรคติดเชื้อไวรัสโคโรนา 2019 (COVID – 19) ตั้งแต่ปลายปี พ.ศ. 2562 จนถึงปัจจุบันทำให้การท่องเที่ยวของจังหวัดตราดซบเซาลง ดังนั้น เพื่อเป็นการฟื้นฟูการท่องเที่ยวของจังหวัดตราดให้ดีขึ้น ภายใต้สถานการณ์ปัจจุบันจะต้องเริ่มต้นจากการพัฒนาทู่นทางวัฒนธรรมและทรัพยากรธรรมชาติของจังหวัดให้มีความพร้อมเพื่อเตรียมสำหรับรองรับกิจกรรมการท่องเที่ยวที่หลากหลาย โดยการปรับปรุงแหล่งท่องเที่ยวเดิมให้พร้อมรองรับการท่องเที่ยว การพัฒนาแหล่ง/เส้นทางท่องเที่ยวใหม่ให้พร้อมรองรับการท่องเที่ยว รวมถึงการวิจัยเชิงพื้นที่เพื่อสืบค้นฐานทางวัฒนธรรม/วิถีชุมชน อัตลักษณ์ พร้อมทั้งส่งเสริมให้การท่องเที่ยวของจังหวัดสามารถรองรับการเติบโตของอุตสาหกรรมการท่องเที่ยว สร้างความพึงพอใจและความประทับใจให้กับนักท่องเที่ยว โดยการสร้างเตรียมความพร้อม และพัฒนาปัจจัยเอื้อด้านการท่องเที่ยว อาทิ การก่อสร้าง/ปรับปรุงถนน โครงสร้างพื้นฐาน ระบบสาธารณสุข โภค บำเพ็ญ บกทาง และสิ่งอำนวยความสะดวกเพื่อรองรับ/สนับสนุนการท่องเที่ยว การสร้างความปลอดภัย (อาชญากรรม และสาธารณสุข) การเตือนภัยด้านการท่องเที่ยวและการปรับปรุง/ขยายท่าเรือรองรับนักท่องเที่ยว เป็นต้น เพื่อให้การท่องเที่ยวของจังหวัดตราดเติบโตอย่างมีคุณภาพบนพื้นฐานของการเป็นมิตรกับสิ่งแวดล้อมอย่างยั่งยืน</p>

หัวข้อ	รายละเอียด																																		
5. วัตถุประสงค์ของโครงการ	1. เพื่อสร้างความพร้อมด้านแหล่งท่องเที่ยว/สถานที่ท่องเที่ยวรองรับกิจกรรมท่องเที่ยว เพื่อสร้างรายได้และจำนวนนักท่องเที่ยวเข้าสู่จังหวัดตราด 2. เพื่อพัฒนาแหล่งท่องเที่ยวในจังหวัดตราดให้มีมาตรฐาน อำนวยความสะดวก และเป็นสถานที่ท่องเที่ยวที่มีเอกลักษณ์/อัตลักษณ์ของชุมชน รองรับการท่องเที่ยวในระดับนานาชาติ																																		
6. ตัวชี้วัดและค่าเป้าหมาย	<table border="1" data-bbox="584 465 1390 943"> <thead> <tr> <th rowspan="2">ตัวชี้วัด</th> <th colspan="6">ค่าเป้าหมาย</th> </tr> <tr> <th>2566</th> <th>2567</th> <th>2568</th> <th>2569</th> <th>2570</th> <th>2566-2570</th> </tr> </thead> <tbody> <tr> <td>รายได้จากการท่องเที่ยวเพิ่มขึ้น</td> <td>ร้อยละ 2</td> <td>ร้อยละ 2</td> <td>ร้อยละ 2</td> <td>ร้อยละ 2</td> <td>ร้อยละ 2</td> <td>ร้อยละ 10</td> </tr> <tr> <td>รายได้จากการจำหน่ายผลิตภัณฑ์ชุมชน (OTOP) เพิ่มขึ้น</td> <td>ร้อยละ 2</td> <td>ร้อยละ 2</td> <td>ร้อยละ 2</td> <td>ร้อยละ 2</td> <td>ร้อยละ 2</td> <td>ร้อยละ 10</td> </tr> <tr> <td>จำนวนเส้นทาง/โครงสร้างพื้นฐาน/แหล่งท่องเที่ยวที่ได้รับการพัฒนา/ปรับปรุงเพื่อรองรับการท่องเที่ยว</td> <td>1 สายทาง/ แหล่ง</td> <td>1 สายทาง/ แหล่ง</td> <td>1 สายทาง/ แหล่ง</td> <td>1 สายทาง/ แหล่ง</td> <td>1 สายทาง/ แหล่ง</td> <td>5 สายทาง/ แหล่ง</td> </tr> </tbody> </table>	ตัวชี้วัด	ค่าเป้าหมาย						2566	2567	2568	2569	2570	2566-2570	รายได้จากการท่องเที่ยวเพิ่มขึ้น	ร้อยละ 2	ร้อยละ 2	ร้อยละ 2	ร้อยละ 2	ร้อยละ 2	ร้อยละ 10	รายได้จากการจำหน่ายผลิตภัณฑ์ชุมชน (OTOP) เพิ่มขึ้น	ร้อยละ 2	ร้อยละ 2	ร้อยละ 2	ร้อยละ 2	ร้อยละ 2	ร้อยละ 10	จำนวนเส้นทาง/โครงสร้างพื้นฐาน/แหล่งท่องเที่ยวที่ได้รับการพัฒนา/ปรับปรุงเพื่อรองรับการท่องเที่ยว	1 สายทาง/ แหล่ง	1 สายทาง/ แหล่ง	1 สายทาง/ แหล่ง	1 สายทาง/ แหล่ง	1 สายทาง/ แหล่ง	5 สายทาง/ แหล่ง
ตัวชี้วัด	ค่าเป้าหมาย																																		
	2566	2567	2568	2569	2570	2566-2570																													
รายได้จากการท่องเที่ยวเพิ่มขึ้น	ร้อยละ 2	ร้อยละ 2	ร้อยละ 2	ร้อยละ 2	ร้อยละ 2	ร้อยละ 10																													
รายได้จากการจำหน่ายผลิตภัณฑ์ชุมชน (OTOP) เพิ่มขึ้น	ร้อยละ 2	ร้อยละ 2	ร้อยละ 2	ร้อยละ 2	ร้อยละ 2	ร้อยละ 10																													
จำนวนเส้นทาง/โครงสร้างพื้นฐาน/แหล่งท่องเที่ยวที่ได้รับการพัฒนา/ปรับปรุงเพื่อรองรับการท่องเที่ยว	1 สายทาง/ แหล่ง	1 สายทาง/ แหล่ง	1 สายทาง/ แหล่ง	1 สายทาง/ แหล่ง	1 สายทาง/ แหล่ง	5 สายทาง/ แหล่ง																													
7. พื้นที่เป้าหมาย	1. ชุมชนท่องเที่ยวของจังหวัดตราด 2. แหล่งท่องเที่ยวที่สำคัญจังหวัด 3. เส้นทางและโครงสร้างพื้นฐานที่เชื่อมโยงกับการท่องเที่ยวของจังหวัด																																		
8. กิจกรรมหลัก																																			
8.1 กิจกรรมหลักที่ 1 งบประมาณ ผู้รับผิดชอบ	พัฒนาแหล่งท่องเที่ยวบริเวณน้ำตกธารมะยมเพื่อส่งเสริมต่อยอดด้านการท่องเที่ยว ปีงบประมาณ พ.ศ. 2567 จำนวน 2,193,100 บาท อุทยานแห่งชาติหมู่เกาะช้าง																																		
8.2 กิจกรรมหลักที่ 2 งบประมาณ ผู้รับผิดชอบ	สร้างเขตปลอดโรคพิษสุนัขบ้าจังหวัดตราด ปีงบประมาณ พ.ศ. 2567 จำนวน 2,594,000 บาท สำนักงานปศุสัตว์จังหวัดตราด																																		
8.3 กิจกรรมหลักที่ 3 งบประมาณ ผู้รับผิดชอบ	บำรุงรักษาทางหลวงเพื่อพัฒนาโครงข่ายเชื่อมโยงการท่องเที่ยว ทางหลวงหมายเลข 3155 ตอน ตราด - แหลมศอก ตำบลห้วยน้ำขาว อำเภอเมืองตราด จังหวัดตราด ปีงบประมาณ พ.ศ. 2567 จำนวน 11,000,000 บาท แขวงทางหลวงตราด																																		
8.4 กิจกรรมหลักที่ 4 งบประมาณ ผู้รับผิดชอบ	ปรับปรุงภูมิทัศน์อุทยานแห่งชาติน้ำตกคลองแก้ว ปีงบประมาณ พ.ศ. 2567 จำนวน 2,330,000 บาท อุทยานแห่งชาติน้ำตกคลองแก้ว																																		
8.5 กิจกรรมหลักที่ 5 งบประมาณ ผู้รับผิดชอบ	ติดตั้งป้ายเพื่อการท่องเที่ยว และปรับปรุงระบบสัญญาณไฟจราจร ทางหลวงหมายเลข 3 ตอน แม่น้ำเวฬุ - เขาสมิง - แม่น้ำตราด - หาดเล็ก อำเภอเขาสมิง, อำเภอเมือง จังหวัดตราด ปีงบประมาณ พ.ศ. 2567 จำนวน 12,000,000 บาท แขวงทางหลวงตราด																																		

หัวข้อ	รายละเอียด
<p><b>8.6 กิจกรรมหลักที่ 6</b> งบประมาณ ผู้รับผิดชอบ</p>	<p>เสริมสร้างอัตลักษณ์ทางวัฒนธรรมสู่การท่องเที่ยวเชิงสร้างสรรค์จังหวัดตราด ปีงบประมาณ พ.ศ. 2566 - 2570 จำนวน 2,024,000 บาท สำนักงานวัฒนธรรมจังหวัดตราด/สำนักงานการท่องเที่ยวและกีฬาจังหวัดตราด/ สำนักงานประชาสัมพันธ์จังหวัดตราด</p>
<p><b>8.7 กิจกรรมหลักที่ 7</b> งบประมาณ ผู้รับผิดชอบ</p>	<p>ปรับปรุงถนน คสล.สาย ตร.6042 บ้านอ่าวสลัด-บ้านอ่าวใหญ่ ตำบลเกาะกูด อำเภอเกาะกูด จังหวัดตราด ปีงบประมาณ พ.ศ. 2568 - 2570 จำนวน 30,500,000 บาท แขวงทางหลวงชนบทตราด</p>
<p><b>8.8 กิจกรรมหลักที่ 8</b> งบประมาณ ผู้รับผิดชอบ</p>	<p>ก่อสร้างถนน คสล.สายบ้านอ่าวพร้าว-หน่วยปฏิบัติการเกาะกูด ตำบลเกาะกูด อำเภอเกาะกูด จังหวัดตราด ปีงบประมาณ พ.ศ. 2568 - 2570 จำนวน 29,500,000 บาท แขวงทางหลวงชนบทตราด</p>
<p><b>8.9 กิจกรรมหลักที่ 9</b> งบประมาณ ผู้รับผิดชอบ</p>	<p>ก่อสร้างทางจักรยาน สายบ้านคลองสน-บ้านสลักเพชร อำเภอเกาะช้าง จังหวัด ตราด (ระยะที่ 1) ปีงบประมาณ พ.ศ. 2568 - 2570 จำนวน 42,600,000 บาท แขวงทางหลวงชนบทตราด</p>
<p><b>9. หน่วยงานดำเนินการ</b></p>	<p>แขวงทางหลวงชนบทตราด สำนักงานการท่องเที่ยวและกีฬาจังหวัดตราด สำนักงานวัฒนธรรมจังหวัดตราด อุทยานแห่งชาติหมู่เกาะช้าง สำนักงานปศุสัตว์จังหวัดตราด แขวงทางหลวงตราด อุทยานแห่งชาติน้ำตกคลองแก้ว</p>
<p><b>10. ระยะเวลาในการดำเนินโครงการ</b></p>	<p>ปีงบประมาณ พ.ศ. 2566 - 2570</p>
<p><b>11. งบประมาณ</b></p>	<p>134,741,100 บาท</p>
<p><b>12. ผลผลิต (Output)</b></p>	<p>1. แหล่งท่องเที่ยวชุมชน/ทางวัฒนธรรม ได้รับการพัฒนา 2. ชุมชนท่องเที่ยวได้รับการสร้างองค์ความรู้เพื่อพัฒนาสู่การท่องเที่ยวอย่างยั่งยืน 3. เกิดกิจกรรมเพื่อส่งเสริมการท่องเที่ยวชุมชน การท่องเที่ยวเชิงเกษตร ที่เป็น มิตรกับสิ่งแวดล้อม 4. เส้นทาง โครงสร้างพื้นฐาน และแหล่งท่องเที่ยวได้รับการพัฒนาปรับปรุง เพื่อ รองรับการท่องเที่ยว</p>
<p><b>13. ผลลัพธ์จากการดำเนินโครงการ (Outcome)</b></p>	<p>รายได้จากการท่องเที่ยวเพิ่มขึ้น, รายได้จากจำหน่ายผลิตภัณฑ์ชุมชน เพิ่มขึ้น</p>

## แบบฟอร์มโครงการแบบย่อ (Project Brief) ของโครงการสำคัญภายใต้งบประมาณของจังหวัด

ประเด็นการพัฒนาจังหวัด ผลักดันเมืองท่องเที่ยวที่เป็นมิตรกับสิ่งแวดล้อมอย่างมีระบบเพื่อพัฒนาเศรษฐกิจอย่างยั่งยืน

หัวข้อ	รายละเอียด
1. ชื่อโครงการสำคัญ	พัฒนาและยกระดับ สินค้าบริการ กิจกรรม และบุคลากรด้านการท่องเที่ยว
2. ชื่อแผนงาน	พัฒนาและส่งเสริมการท่องเที่ยวจังหวัดตราดให้เติบโตอย่างสมดุลและยั่งยืน
3. แนวทางการพัฒนา	<ol style="list-style-type: none"> <li>ส่งเสริมการท่องเที่ยวคุณภาพ การท่องเที่ยวชุมชน การท่องเที่ยวเชิงเกษตร และการท่องเที่ยวที่เป็นมิตรกับสิ่งแวดล้อม</li> <li>ส่งเสริมการท่องเที่ยวด้วยอัตลักษณ์ตราด</li> <li>พัฒนาศักยภาพบุคลากรและผู้ประกอบการด้านการท่องเที่ยวและบริการที่เป็นมิตรกับสิ่งแวดล้อม</li> <li>เสริมสร้างทัศนคติเชิงบวกเพื่อสนับสนุนการท่องเที่ยวที่เป็นมิตรกับสิ่งแวดล้อม</li> </ol>
4. หลักการและเหตุผล	<p>จังหวัดตราดมีทรัพยากรธรรมชาติที่อุดมสมบูรณ์ ทั้งทางบกและทางทะเล ซึ่งนอกจากจะมีแหล่งท่องเที่ยวทางธรรมชาติที่สวยงาม ยังมีสถานที่ท่องเที่ยวเชิงนิเวศ เชิงสุขภาพ เชิงเกษตร เชิงวัฒนธรรม และการท่องเที่ยวชุมชน โดยมีนักท่องเที่ยว ทั้งชาวไทยและชาวต่างชาตินิยมเดินทางมาท่องเที่ยวจังหวัดตราดเพิ่มขึ้นอย่างต่อเนื่องทุกปี แต่เนื่องจากสถานการณ์การแพร่ระบาดของโรคติดเชื้อไวรัสโคโรนา 2019 (COVID – 19) ตั้งแต่ปลายปี พ.ศ. 2562 จนถึงปัจจุบัน ทำให้การท่องเที่ยวของจังหวัดตราดซบเซาลง ดังนั้น เพื่อเป็นการฟื้นฟูการท่องเที่ยวของจังหวัดตราดให้ดีขึ้น ภายใต้สถานการณ์ปัจจุบันจังหวัดจะต้องเร่งพัฒนาสินค้า บริการ และกิจกรรมการท่องเที่ยวให้เกิดความน่าสนใจ ดึงดูด และพร้อมรองรับนักท่องเที่ยว โดยการสร้างงานใหม่และยกระดับกิจกรรมทางการท่องเที่ยว (รวมถึงท่องเที่ยวเชิงธุรกิจ) ให้มีคุณภาพระดับนานาชาติให้เติบโตอย่างยั่งยืนตามอัตลักษณ์ของพื้นที่ (Area DNA) การจัดงานกิจกรรม อีเว้นท์ระดับชาติ/นานาชาติ เข้ามาจัดในจังหวัด (Special Event/ Mage Event) การยกระดับมาตรฐานและส่งเสริมการจัดกิจกรรมการท่องเที่ยวอย่างยั่งยืนเป็นมิตรกับสิ่งแวดล้อม และการพัฒนาชุมชน/วิถีวัฒนธรรมเพื่อต่อยอดรองรับกิจกรรมการท่องเที่ยว เพื่อให้เกิดกิจกรรมการท่องเที่ยวที่หลากหลาย สอดคล้องกับไลฟ์สไตล์หรือพฤติกรรมนักท่องเที่ยว พร้อมทั้งส่งเสริมให้กิจกรรมการท่องเที่ยวของจังหวัดให้เกิดความแข็งแกร่งจะต้องพัฒนาและยกระดับบุคลากรด้านการท่องเที่ยวในสาขาต่างๆ และทั้งในระดับผู้บริหารสถานประกอบการ ผู้ให้บริการในอุตสาหกรรมการท่องเที่ยว (Upskill - Reskill - New Skill) เพื่อให้เกิดการยกระดับมาตรฐานการบริการให้พร้อมรองรับการท่องเที่ยวอย่างมีคุณภาพและยั่งยืน โดยการพัฒนาบุคลากรในภาคอุตสาหกรรมและชุมชนเพื่อรองรับการท่องเที่ยวทั้งระดับพื้นที่และระดับนานาชาติ การยกระดับการให้บริการของผู้ประกอบการอย่างครบวงจร และสร้างความมั่นใจด้านความปลอดภัย (มาตรฐาน SHA Plus) การขยายและยกระดับความร่วมมือกับภาคีเครือข่ายภาครัฐและเอกชนในพื้นที่ และรวมถึงการยกระดับศักยภาพบุคลากรภาครัฐของจังหวัด เพื่อตอบสนองแนวทางการขับเคลื่อน</p>

หัวข้อ	รายละเอียด																											
5. วัตถุประสงค์ของโครงการ	1. สร้างหรือพัฒนาสินค้า บริการ และกิจกรรมการท่องเที่ยวของจังหวัดที่หลากหลาย สอดคล้องกับไลฟ์สไตล์หรือพฤติกรรมนักท่องเที่ยว พร้อมรองรับการให้บริการแก่นักท่องเที่ยว 2. พัฒนาและยกระดับบุคลากรด้านการท่องเที่ยว (Upskill – Reskill - New Skill) ให้พร้อมรองรับกิจกรรมท่องเที่ยว เพื่อสร้างรายได้และจำนวนนักท่องเที่ยวเข้าสู่จังหวัดตราด																											
6. ตัวชี้วัดและค่าเป้าหมาย	<table border="1" data-bbox="564 510 1394 801"> <thead> <tr> <th rowspan="2">ตัวชี้วัด</th> <th colspan="6">ค่าเป้าหมาย</th> </tr> <tr> <th>2566</th> <th>2567</th> <th>2568</th> <th>2569</th> <th>2570</th> <th>2566-2570</th> </tr> </thead> <tbody> <tr> <td>รายได้จากการท่องเที่ยวเพิ่มขึ้น</td> <td>ร้อยละ 2</td> <td>ร้อยละ 2</td> <td>ร้อยละ 2</td> <td>ร้อยละ 2</td> <td>ร้อยละ 2</td> <td>ร้อยละ 10</td> </tr> <tr> <td>รายได้จากการจำหน่ายผลิตภัณฑ์ชุมชน (OTOP) เพิ่มขึ้น</td> <td>ร้อยละ 2</td> <td>ร้อยละ 2</td> <td>ร้อยละ 2</td> <td>ร้อยละ 2</td> <td>ร้อยละ 2</td> <td>ร้อยละ 10</td> </tr> </tbody> </table>	ตัวชี้วัด	ค่าเป้าหมาย						2566	2567	2568	2569	2570	2566-2570	รายได้จากการท่องเที่ยวเพิ่มขึ้น	ร้อยละ 2	ร้อยละ 2	ร้อยละ 2	ร้อยละ 2	ร้อยละ 2	ร้อยละ 10	รายได้จากการจำหน่ายผลิตภัณฑ์ชุมชน (OTOP) เพิ่มขึ้น	ร้อยละ 2	ร้อยละ 2	ร้อยละ 2	ร้อยละ 2	ร้อยละ 2	ร้อยละ 10
ตัวชี้วัด	ค่าเป้าหมาย																											
	2566	2567	2568	2569	2570	2566-2570																						
รายได้จากการท่องเที่ยวเพิ่มขึ้น	ร้อยละ 2	ร้อยละ 2	ร้อยละ 2	ร้อยละ 2	ร้อยละ 2	ร้อยละ 10																						
รายได้จากการจำหน่ายผลิตภัณฑ์ชุมชน (OTOP) เพิ่มขึ้น	ร้อยละ 2	ร้อยละ 2	ร้อยละ 2	ร้อยละ 2	ร้อยละ 2	ร้อยละ 10																						
7. พื้นที่เป้าหมาย	1. สถานที่/เส้นทาง/แหล่งท่องเที่ยวของจังหวัด 2. สถานประกอบการด้านการท่องเที่ยวของจังหวัด 3. บุคลากรด้านการท่องเที่ยวของจังหวัด																											
8. กิจกรรมหลัก																												
8.1 กิจกรรมหลักที่ 1  งบประมาณ ผู้รับผิดชอบ	ฟื้นฟูเศรษฐกิจฐานราก พัฒนาและยกระดับผลิตภัณฑ์ OTOP สินค้าและบริการการท่องเที่ยวชุมชนจังหวัดตราด ปีงบประมาณ พ.ศ. 2567 จำนวน 6,268,000 บาท สำนักงานพัฒนาชุมชนจังหวัดตราด																											
8.2 กิจกรรมหลักที่ 2  งบประมาณ ผู้รับผิดชอบ	พัฒนาและยกระดับผลิตภัณฑ์ผ้าจังหวัดตราด ปีงบประมาณ พ.ศ. 2567 จำนวน 976,000 บาท สำนักงานพัฒนาชุมชนจังหวัดตราด																											
8.3 กิจกรรมหลักที่ 3  งบประมาณ ผู้รับผิดชอบ	ยกระดับตลาดเป็นศูนย์กลางการท่องเที่ยวทางทะเลและชายฝั่งที่เป็นมิตรกับสิ่งแวดล้อม ปีงบประมาณ พ.ศ. 2567 จำนวน 30,000,000 บาท สำนักงานท่องเที่ยวและกีฬาจังหวัดตราด																											
8.4 กิจกรรมหลักที่ 4  งบประมาณ ผู้รับผิดชอบ หน่วยงานที่เกี่ยวข้อง	เปิดฤดูกาลการท่องเที่ยวเกาะช้าง ปีงบประมาณ พ.ศ. 2567 จำนวน 2,533,000 บาท สำนักงานการท่องเที่ยวและกีฬาจังหวัดตราด สำนักงานท่องเที่ยวและกีฬาจังหวัดตราด																											
8.5 กิจกรรมหลักที่ 5  งบประมาณ ผู้รับผิดชอบ หน่วยงานที่เกี่ยวข้อง	วิ่ง - ปั่นเชื่อมความสัมพันธ์ 3 ช่องทาง 2 แผ่นดิน ปีงบประมาณ พ.ศ. 2567 จำนวน 6,000,000 บาท สำนักงานการท่องเที่ยวและกีฬาจังหวัดตราด สำนักงานท่องเที่ยวและกีฬาจังหวัดตราด																											
8.6 กิจกรรมหลักที่ 6  งบประมาณ ผู้รับผิดชอบ	ตลาดน้ำวัฒนธรรม ตามรอยพระเจ้าตากสิน ปีงบประมาณ พ.ศ. 2567 จำนวน 950,000 บาท สำนักงานวัฒนธรรมจังหวัดตราด																											

หัวข้อ	รายละเอียด
<p><b>8.7 กิจกรรมหลักที่ 7</b> งบประมาณ ผู้รับผิดชอบ</p>	<p>ท่องเที่ยววิถีชุมชนถนนคนเดินเศรษฐกิจสร้างสรรค์จังหวัดตราดปีงบประมาณ พ.ศ. 2567 จำนวน 600,000 บาท สำนักงานการท่องเที่ยวและกีฬาจังหวัดตราด</p>
<p><b>8.8 กิจกรรมหลักที่ 8</b> งบประมาณ ผู้รับผิดชอบ หน่วยงานที่เกี่ยวข้อง</p>	<p>บอกรักตราด@เขาระกำ ปีงบประมาณ พ.ศ. 2566 – 2570 จำนวน 2,140,000 บาท สำนักงานการท่องเที่ยวและกีฬาจังหวัดตราด สภาอุตสาหกรรมท่องเที่ยวจังหวัดตราด</p>
<p><b>8.9 กิจกรรมหลักที่ 9</b> งบประมาณ ผู้รับผิดชอบ</p>	<p>พัฒนาแหล่งท่องเที่ยวชุมชนริมน้ำคลองพร้าว อำเภอเกาะช้าง จังหวัดตราด ปีงบประมาณ พ.ศ. 2567 จำนวน 979,600 บาท สำนักงานการท่องเที่ยวและกีฬาจังหวัดตราด</p>
<p><b>8.11 กิจกรรมหลักที่ 11</b> งบประมาณ ผู้รับผิดชอบ</p>	<p>พัฒนาศักยภาพช่วยเหลือนักท่องเที่ยวและผู้ประสบภัยทางน้ำจังหวัดตราด ปีงบประมาณ พ.ศ. 2567 จำนวน 665,300 บาท สำนักงานป้องกันและบรรเทาสาธารณภัยจังหวัดตราด</p>
<p><b>8.12 กิจกรรมหลักที่ 12</b> งบประมาณ ผู้รับผิดชอบ หน่วยงานที่เกี่ยวข้อง</p>	<p>เปิดเมืองตราดสู่ตลาดการท่องเที่ยวอย่างรับผิดชอบต่อ ปีงบประมาณ พ.ศ. 2566 จำนวน 4,000,000 บาท สำนักงานการท่องเที่ยวและกีฬาจังหวัดตราด สภาอุตสาหกรรมท่องเที่ยวจังหวัดตราด</p>
<p><b>8.13 กิจกรรมหลักที่ 13</b> งบประมาณ ผู้รับผิดชอบ หน่วยงานที่เกี่ยวข้อง</p>	<p>ตราดศูนย์กลางเมืองเรือใบ ปีงบประมาณ พ.ศ. 2566 – 2570 จำนวน 71,200,000 บาท สำนักงานการท่องเที่ยวและกีฬาจังหวัดตราด หอการค้าจังหวัดตราด</p>
<p><b>8.14 กิจกรรมหลักที่ 14</b> งบประมาณ ผู้รับผิดชอบ หน่วยงานที่เกี่ยวข้อง</p>	<p>Riviera สุดแดนบูรพา ปีงบประมาณ พ.ศ. 2566 - 2570 จำนวน 10,000,000 บาท สำนักงานการท่องเที่ยวและกีฬาจังหวัดตราด สภาอุตสาหกรรมท่องเที่ยวจังหวัดตราด</p>
<p><b>8.15 กิจกรรมหลักที่ 15</b> งบประมาณ ผู้รับผิดชอบ หน่วยงานที่เกี่ยวข้อง</p>	<p>ศูนย์กีฬาและความปลอดภัยทางทะเล Sea sport and rescue center ปีงบประมาณ พ.ศ. 2566 - 2567 จำนวน 60,000,000 บาท สำนักงานการท่องเที่ยวและกีฬาจังหวัดตราด หอการค้าจังหวัดตราด</p>
<p><b>8.16 กิจกรรมหลักที่ 16</b> งบประมาณ ผู้รับผิดชอบ หน่วยงานที่เกี่ยวข้อง</p>	<p>วังเทรลเข้าสวน ชวนกินผลไม้ ปีงบประมาณ พ.ศ. 2566 - 2570 จำนวน 1,575,000 บาท สำนักงานการท่องเที่ยวและกีฬาจังหวัดตราด สภาอุตสาหกรรมท่องเที่ยวจังหวัดตราด</p>
<p><b>8.17 กิจกรรมหลักที่ 17</b> งบประมาณ ผู้รับผิดชอบ หน่วยงานที่เกี่ยวข้อง</p>	<p>ท่องเที่ยวเชิงสร้างสรรค์ “กินดี อยู่ดี สิ่งแวดล้อมดี Happy Model ปีงบประมาณ พ.ศ. 2566 - 2570 จำนวน 10,000,000 บาท สำนักงานการท่องเที่ยวและกีฬาจังหวัดตราด สภาอุตสาหกรรมท่องเที่ยวจังหวัดตราด</p>



หัวข้อ	รายละเอียด
9. หน่วยงานดำเนินการ	สำนักงานการท่องเที่ยวและกีฬาจังหวัดตราด สำนักงานพัฒนาชุมชนจังหวัดตราด สำนักงานพัฒนาฝีมือแรงงานตราด สำนักงานวัฒนธรรมจังหวัดตราด สำนักงานป้องกันและบรรเทาสาธารณภัยจังหวัดตราด
10. ระยะเวลาในการดำเนินโครงการ	ปีงบประมาณ พ.ศ. 2566 - 2570
11. งบประมาณ	207,886,900 บาท
12. ผลผลิต (Output)	1. สถานที่/เส้นทาง/แหล่งท่องเที่ยวของจังหวัดได้รับการพัฒนาและต่อยอดให้เกิดกิจกรรมท่องเที่ยวที่หลากหลายรองรับและเข้าถึงพฤติกรรมนักท่องเที่ยว 2. ผู้บริหารสถานประกอบการและบุคลากรด้านการท่องเที่ยวได้รับการพัฒนาและยกระดับความพร้อมรองรับกิจกรรมการท่องเที่ยว
13. ผลลัพธ์จากการดำเนินโครงการ (Outcome)	รายได้จากการท่องเที่ยวเพิ่มขึ้น, รายได้จากการจำหน่ายผลิตภัณฑ์ชุมชนเพิ่มขึ้น

แบบฟอร์มโครงการแบบย่อ (Project Brief) ของโครงการสำคัญภายใต้งบประมาณของจังหวัด

ประเด็นการพัฒนาจังหวัด ผลักดันเมืองท่องเที่ยวที่เป็นมิตรกับสิ่งแวดล้อมอย่างมีระบบเพื่อพัฒนาเศรษฐกิจอย่างยั่งยืน

หัวข้อ	รายละเอียด																											
1. ชื่อโครงการสำคัญ	สื่อสารและประชาสัมพันธ์เพื่อส่งเสริมการท่องเที่ยวของจังหวัด																											
2. ชื่อแผนงาน	พัฒนาและส่งเสริมการท่องเที่ยวจังหวัดตราดให้เติบโตอย่างสมดุลและยั่งยืน																											
3. แนวทางการพัฒนา	ส่งเสริมการตลาด การประชาสัมพันธ์ การท่องเที่ยวยุคใหม่ในกลุ่มนักท่องเที่ยวคุณภาพ																											
4. หลักการและเหตุผล	จังหวัดตราดมีทรัพยากรธรรมชาติที่อุดมสมบูรณ์ทั้งทางบกและทางทะเล ซึ่งนอกจากจะมีแหล่งท่องเที่ยวทางธรรมชาติที่สวยงามยังมีสถานที่ท่องเที่ยวเชิงนิเวศ เชิงสุขภาพ เชิงเกษตร เชิงวัฒนธรรม และการท่องเที่ยวชุมชน โดยมีนักท่องเที่ยว ทั้งชาวไทยและชาวต่างชาตินิยมเดินทางมาท่องเที่ยวจังหวัดตราดเพิ่มขึ้นอย่างต่อเนื่องทุกปี แต่เนื่องจากสถานการณ์การแพร่ระบาดของโรคติดเชื้อไวรัสโคโรนา 2019 (COVID – 19) ตั้งแต่ปลายปี พ.ศ. 2562 จนถึงปัจจุบัน ทำให้การท่องเที่ยวของจังหวัดตราดซบเซาลง ดังนั้น เพื่อเป็นการฟื้นฟูการท่องเที่ยวของจังหวัดตราดให้ดีขึ้น ภายใต้สถานการณ์ปัจจุบันจังหวัดจะต้องเร่งสื่อสารการรับรู้และความเชื่อมั่นด้านการท่องเที่ยวจังหวัดตราด โดยการส่งเสริมภาพลักษณ์ของจังหวัดแบบองค์รวม (Holistic) ในระดับนานาชาติ (Trat Tourism Branding) การสร้างแคมเปญการตลาดเชิงรุก เพื่อช่วงชิงความได้เปรียบในการแข่งขัน (ศักยภาพความพร้อม) และสร้างแคมเปญ (ร่วมกับเอกชน) ที่ดึงดูดใจ และกระตุ้นตลาดเป้าหมายในกลุ่มลูกค้าระดับบน และระดับนานาชาติ การพัฒนาแพลตฟอร์มการสื่อสารที่เข้าถึงกลุ่มเป้าหมายเฉพาะกลุ่ม และการสร้างความเชื่อมั่นของจังหวัดสู่เมืองท่องเที่ยวระดับ World Class เพื่อให้นักท่องเที่ยวทั้งชาวไทยและต่างประเทศเกิดความมั่นใจและพร้อมที่จะเดินทางเข้ามาท่องเที่ยวในจังหวัดตราด																											
5. วัตถุประสงค์ของโครงการ	สร้างการรับรู้และความเชื่อมั่นต่ออุตสาหกรรมการท่องเที่ยวจังหวัดตราด รวมถึงมีฐานข้อมูลด้านการท่องเที่ยว (Big Data) ของจังหวัดที่พร้อมรองรับการให้บริการแก่นักท่องเที่ยว																											
6. ตัวชี้วัดและค่าเป้าหมาย	<table border="1"> <thead> <tr> <th rowspan="2">ตัวชี้วัด</th> <th colspan="6">ค่าเป้าหมาย</th> </tr> <tr> <th>2566</th> <th>2567</th> <th>2568</th> <th>2569</th> <th>2570</th> <th>2566-2570</th> </tr> </thead> <tbody> <tr> <td>รายได้จากการท่องเที่ยวเพิ่มขึ้น</td> <td>ร้อยละ 2</td> <td>ร้อยละ 2</td> <td>ร้อยละ 2</td> <td>ร้อยละ 2</td> <td>ร้อยละ 2</td> <td>ร้อยละ 10</td> </tr> <tr> <td>รายได้จากการจำหน่ายผลิตภัณฑ์ชุมชน (OTOP) เพิ่มขึ้น</td> <td>ร้อยละ 2</td> <td>ร้อยละ 2</td> <td>ร้อยละ 2</td> <td>ร้อยละ 2</td> <td>ร้อยละ 2</td> <td>ร้อยละ 10</td> </tr> </tbody> </table>	ตัวชี้วัด	ค่าเป้าหมาย						2566	2567	2568	2569	2570	2566-2570	รายได้จากการท่องเที่ยวเพิ่มขึ้น	ร้อยละ 2	ร้อยละ 2	ร้อยละ 2	ร้อยละ 2	ร้อยละ 2	ร้อยละ 10	รายได้จากการจำหน่ายผลิตภัณฑ์ชุมชน (OTOP) เพิ่มขึ้น	ร้อยละ 2	ร้อยละ 2	ร้อยละ 2	ร้อยละ 2	ร้อยละ 2	ร้อยละ 10
ตัวชี้วัด	ค่าเป้าหมาย																											
	2566	2567	2568	2569	2570	2566-2570																						
รายได้จากการท่องเที่ยวเพิ่มขึ้น	ร้อยละ 2	ร้อยละ 2	ร้อยละ 2	ร้อยละ 2	ร้อยละ 2	ร้อยละ 10																						
รายได้จากการจำหน่ายผลิตภัณฑ์ชุมชน (OTOP) เพิ่มขึ้น	ร้อยละ 2	ร้อยละ 2	ร้อยละ 2	ร้อยละ 2	ร้อยละ 2	ร้อยละ 10																						
7. พื้นที่เป้าหมาย	1. สถานที่/เส้นทาง/แหล่งท่องเที่ยวของจังหวัด 2. สถานประกอบการด้านการท่องเที่ยวของจังหวัด																											

หัวข้อ	รายละเอียด
<b>8. กิจกรรมหลัก</b>	
<b>8.1 กิจกรรมหลักที่ 1</b> งบประมาณ ผู้รับผิดชอบ	เที่ยวเมืองตราดได้ทั้งปีตามปฏิทินท่องเที่ยว ปีงบประมาณ พ.ศ. 2567 จำนวน 14,000,000 บาท สำนักงานท่องเที่ยวและกีฬาจังหวัดตราด
<b>8.2 กิจกรรมหลักที่ 2</b> งบประมาณ ผู้รับผิดชอบ	ส่งเสริมการท่องเที่ยวจังหวัดตราด ปีงบประมาณ พ.ศ. 2567 - 2570 จำนวน 22,513,600 บาท สำนักงานการท่องเที่ยวและกีฬาจังหวัดตราด
<b>8.3 กิจกรรมหลักที่ 3</b> งบประมาณ ผู้รับผิดชอบ	“ตราด”เมืองท่องเที่ยวประตูสู่อินโดจีน จำนวน 20,000,000 บาท สำนักงานการท่องเที่ยวและกีฬาจังหวัดตราด
<b>8.4 กิจกรรมหลักที่ 4</b> งบประมาณ ผู้รับผิดชอบ	Road Show ในกลุ่ม CLMV จำนวน 8,000,000 บาท สำนักงานการท่องเที่ยวและกีฬาจังหวัดตราด
<b>8.5 กิจกรรมหลักที่ 5</b> งบประมาณ ผู้รับผิดชอบ	แสดงและจำหน่ายของดีเมืองตราด ปีงบประมาณ พ.ศ. 2566 - 2570 จำนวน 20,000,000 บาท สำนักงานการท่องเที่ยวและกีฬาจังหวัดตราด
<b>9. หน่วยงานดำเนินการ</b>	สำนักงานการท่องเที่ยวและกีฬาจังหวัดตราด สำนักงานพัฒนาชุมชนจังหวัดตราด สำนักงานประชาสัมพันธ์จังหวัดตราด
<b>10. ระยะเวลาในการดำเนินโครงการ</b>	ปีงบประมาณ พ.ศ. 2566 - 2570
<b>11. งบประมาณ</b>	84,466,000 บาท
<b>12. ผลผลิต (Output)</b>	สถานที่/เส้นทาง/แหล่งท่องเที่ยวของจังหวัดได้รับการประชาสัมพันธ์สื่อสารให้ เข้าถึงกลุ่มเป้าหมาย
<b>13. ผลลัพธ์จากการดำเนิน โครงการ (Outcome)</b>	รายได้จากการท่องเที่ยวเพิ่มขึ้น, รายได้จากการจำหน่ายผลิตภัณฑ์ชุมชน เพิ่มขึ้น

## แบบฟอร์มโครงการแบบย่อ (Project Brief) ของโครงการสำคัญภายใต้งบประมาณของจังหวัด

ประเด็นการพัฒนาจังหวัด ส่งเสริมการผลิตสินค้าเกษตรที่เป็นมิตรกับสิ่งแวดล้อมและการแปรรูปให้ได้มาตรฐานสากล

หัวข้อ	รายละเอียด
1. ชื่อโครงการสำคัญ	เพิ่มประสิทธิภาพการผลิตและยกระดับสินค้าเกษตรตลอดห่วงโซ่คุณค่า
2. ชื่อแผนงาน	เพิ่มประสิทธิภาพการผลิตและยกระดับมาตรฐานสินค้าเกษตร
3. แนวทางการพัฒนา	<ol style="list-style-type: none"> <li>พัฒนาประสิทธิภาพการผลิตสินค้าเกษตรให้ได้มาตรฐานด้วยเทคโนโลยีและนวัตกรรม ที่เป็นมิตรกับสิ่งแวดล้อม</li> <li>สนับสนุนการรวมกลุ่มของเกษตรกรเพื่อเสริมสร้างขีดความสามารถในการแข่งขัน</li> <li>พัฒนาช่องทางการตลาดการจำหน่ายสินค้าเกษตรคุณภาพ</li> </ol>
4. หลักการและเหตุผล	<p>จังหวัดตราดมีลักษณะทางภูมิศาสตร์เป็นที่ราบลุ่มบริเวณลุ่มน้ำที่ราบบริเวณภูเขา ที่สูงบริเวณภูเขา บริเวณที่ราบต่ำฝั่งทะเล และพื้นที่ติดทะเลอ่าวไทย ลักษณะภูมิอากาศเป็นแบบร้อนชื้นมีฝนตกชุกและมีฤดูฝนที่ค่อนข้างยาว ซึ่งเหมาะสมกับการทำการเกษตรที่หลากหลาย ทั้งด้าน การปลูกพืชไม้ผล สวนผลไม้ การเลี้ยงสัตว์ และการทำประมง รวมถึงการแปรรูปผลผลิตทางการเกษตร อีกทั้งประชาชนส่วนใหญ่ของจังหวัดตราดจึงประกอบอาชีพเกษตรกรรม ทั้งปลูกพืช ผัก ข้าว ไม้ผล ประมง และปศุสัตว์ ส่งผลให้จังหวัดตราดเป็นแหล่งผลิตสินค้าเกษตรที่สำคัญของประเทศไทยและสร้างมูลค่าทางเศรษฐกิจให้กับจังหวัดตราดเป็นอย่างมากแต่เกษตรกรผู้ผลิตสินค้าเกษตรบางส่วนยังขาดองค์ความรู้และทักษะในการเพิ่มประสิทธิภาพการผลิตสินค้าเกษตร ทำให้ไม่ประสบความสำเร็จตามเป้าหมาย โดยมีต้นทุนการผลิตที่สูงขึ้น ดังนั้นการพัฒนาประสิทธิภาพการผลิตสินค้าเกษตรจึงมีความจำเป็นอย่างยิ่งที่ต้องมีการพัฒนาองค์ความรู้เข้าใจในด้านการผลิตการใช้เทคโนโลยีการปรับปรุงผลผลิตให้มีความปลอดภัย มีคุณภาพตามมาตรฐานตอบสนองต่อความต้องการของตลาด ยกระดับมูลค่าผลผลิตสินค้าเกษตร สร้างโอกาสทางการตลาดในการแข่งขัน เกิดการรวมกลุ่มสร้างเครือข่ายเพื่อพัฒนาการผลิต และร่วมกันจำหน่ายสินค้าเกษตร เพื่อสร้างมูลค่าทางเศรษฐกิจให้กับจังหวัดตราดสามารถลดปัญหาสินค้าเกษตรไม่ได้คุณภาพลงได้ เช่น ลดปัญหาเรื่องผลไม้ (ทุเรียน) ต้อยคุณภาพออกสู่ท้องตลาด และควรเพิ่มช่องทางด้านการตลาดในรูปแบบการส่งเสริมการท่องเที่ยวเชิงเกษตร สร้างความเชื่อมั่นและความปลอดภัยให้กับนักท่องเที่ยว รวมทั้งควรมีการอนุรักษ์ทรัพยากรธรรมชาติให้มีความสมดุลและยั่งยืนอีกด้วย</p>
5. วัตถุประสงค์ของโครงการ	<ol style="list-style-type: none"> <li>เพื่อเพิ่มศักยภาพในการผลิตสินค้าเกษตรในพื้นที่จังหวัดตราด</li> <li>เพื่อสนับสนุนให้เกษตรกรลดต้นทุนการผลิตและสามารถจำหน่ายผลผลิตทางการเกษตรได้เพิ่มขึ้น</li> <li>เพื่อให้มีสินค้าเกษตรที่ได้มาตรฐานและเพิ่มรายได้ให้เกษตรกร</li> </ol>

หัวข้อ	รายละเอียด																																				
<b>6. ตัวชี้วัดและค่าเป้าหมาย</b>	<p>ตัวชี้วัดที่ 1 ร้อยละของจำนวนแปลง/ฟาร์มที่มายื่นขอรับรองมาตรฐานผ่านการรับรองมาตรฐาน GAP</p> <table border="1" data-bbox="563 275 1388 461"> <thead> <tr> <th colspan="6">ค่าเป้าหมาย</th> </tr> <tr> <th>2566</th> <th>2567</th> <th>2568</th> <th>2569</th> <th>2570</th> <th>2566-2570</th> </tr> </thead> <tbody> <tr> <td>ร้อยละ 80</td> <td>ร้อยละ 80</td> <td>ร้อยละ 80</td> <td>ร้อยละ 80</td> <td>ร้อยละ 80</td> <td>เฉลี่ย ร้อยละ 80</td> </tr> </tbody> </table> <p>ตัวชี้วัดที่ 2 ผลสัมฤทธิ์มวลรวมภาคเกษตรเพิ่มขึ้น</p> <table border="1" data-bbox="563 533 1388 705"> <thead> <tr> <th colspan="6">ค่าเป้าหมาย</th> </tr> <tr> <th>2566</th> <th>2567</th> <th>2568</th> <th>2569</th> <th>2570</th> <th>2566-2570</th> </tr> </thead> <tbody> <tr> <td>ร้อยละ 2</td> <td>ร้อยละ 2</td> <td>ร้อยละ 2</td> <td>ร้อยละ 2</td> <td>ร้อยละ 2</td> <td>ร้อยละ 10</td> </tr> </tbody> </table>	ค่าเป้าหมาย						2566	2567	2568	2569	2570	2566-2570	ร้อยละ 80	ร้อยละ 80	ร้อยละ 80	ร้อยละ 80	ร้อยละ 80	เฉลี่ย ร้อยละ 80	ค่าเป้าหมาย						2566	2567	2568	2569	2570	2566-2570	ร้อยละ 2	ร้อยละ 2	ร้อยละ 2	ร้อยละ 2	ร้อยละ 2	ร้อยละ 10
ค่าเป้าหมาย																																					
2566	2567	2568	2569	2570	2566-2570																																
ร้อยละ 80	ร้อยละ 80	ร้อยละ 80	ร้อยละ 80	ร้อยละ 80	เฉลี่ย ร้อยละ 80																																
ค่าเป้าหมาย																																					
2566	2567	2568	2569	2570	2566-2570																																
ร้อยละ 2	ร้อยละ 2	ร้อยละ 2	ร้อยละ 2	ร้อยละ 2	ร้อยละ 10																																
<b>7. พื้นที่เป้าหมาย</b>	จังหวัดตราด																																				
<b>8. กิจกรรมหลัก</b>																																					
<b>8.1 กิจกรรมหลักที่ 1</b> งบประมาณ ผู้รับผิดชอบ	พัฒนาและยกระดับการผลิตสินค้าเกษตรแบบครบวงจร งบประมาณประจำปี พ.ศ. 2567 จำนวน 1,733,700 บาท สำนักงานเกษตรจังหวัดตราด																																				
<b>8.2 กิจกรรมหลักที่ 2</b> งบประมาณ ผู้รับผิดชอบ	ธนาคารสัตว์น้ำแบบชุมชนมีส่วนร่วม งบประมาณประจำปี พ.ศ. 2567 จำนวน 600,000 บาท ศูนย์วิจัยและพัฒนาการเพาะเลี้ยงสัตว์น้ำจืดตราด																																				
<b>8.3 กิจกรรมหลักที่ 3</b> งบประมาณ ผู้รับผิดชอบ	ส่งเสริมการเลี้ยงปลุ่สัตว์พอเพียงตามแนวพระราชดำริ งบประมาณประจำปี พ.ศ. 2567 จำนวน 452,000 บาท สำนักงานปลุ่สัตว์จังหวัดตราด																																				
<b>8.4 กิจกรรมหลักที่ 4</b> งบประมาณ ผู้รับผิดชอบ	เพิ่มประสิทธิภาพการผลิตไม้ผลจังหวัดตราด งบประมาณประจำปี พ.ศ. 2566 จำนวน 128,500 บาท สำนักงานเกษตรจังหวัดตราด																																				
<b>8.5 กิจกรรมหลักที่ 5</b> งบประมาณ ผู้รับผิดชอบ	เสริมสร้างความเข้มแข็งให้เครือข่ายพืชผักและสมุนไพร งบประมาณประจำปี พ.ศ. 2566 จำนวน 417,580 บาท สำนักงานเกษตรจังหวัดตราด																																				
<b>8.6 กิจกรรมหลักที่ 6</b> งบประมาณ ผู้รับผิดชอบ	พัฒนาศักยภาพการผลิตข้าวเมืองตราดเพื่อสร้างความมั่นคงด้านอาหาร งบประมาณประจำปี พ.ศ. 2566 จำนวน 300,000 บาท สำนักงานเกษตรจังหวัดตราด																																				
<b>8.7 กิจกรรมหลักที่ 7</b> งบประมาณ ผู้รับผิดชอบ	พัฒนาศักยภาพกลุ่มผู้ผลิตมังคุดคุณภาพดีสู่การสร้างมูลค่าเพิ่ม งบประมาณประจำปี พ.ศ. 2566 จำนวน 570,200 บาท สำนักงานเกษตรจังหวัดตราด																																				
<b>8.8 กิจกรรมหลักที่ 8</b> งบประมาณ ผู้รับผิดชอบ	ธนาคารปลาแขยงก (ปลาอีกร) แบบชุมชนมีส่วนร่วม งบประมาณประจำปี พ.ศ. 2566 จำนวน 500,000 บาท ศูนย์วิจัยและพัฒนาการเพาะเลี้ยงสัตว์น้ำจืดตราด																																				

หัวข้อ	รายละเอียด
<p><b>8.9 กิจกรรมหลักที่ 9</b> งบประมาณ ผู้รับผิดชอบ</p>	<p>ส่งเสริมการท่องเที่ยวเชิงเกษตรด้วยการพัฒนาถนนผลไม้เมืองตราด งบประมาณประจำปี พ.ศ. 2566 จำนวน 1,205,200 บาท สำนักงานเกษตรจังหวัดตราด</p>
<p><b>8.10 กิจกรรมหลักที่ 10</b> งบประมาณ ผู้รับผิดชอบ</p>	<p>นำร่องผลิตไข่ไก่ชนเกาะช้างคุณภาพสูง งบประมาณประจำปี พ.ศ. 2566 จำนวน 1,000,000 บาท สำนักงานเกษตรจังหวัดตราด</p>
<p><b>9. หน่วยงานดำเนินการ</b></p>	<p>สำนักงานเกษตรจังหวัดตราด สำนักงานปศุสัตว์จังหวัดตราด ศูนย์วิจัยและพัฒนาการเพาะเลี้ยงสัตว์น้ำจืดตราด สำนักงานประมงจังหวัดตราด</p>
<p><b>10. ระยะเวลาในการดำเนินโครงการ</b></p>	<p>ปีงบประมาณ พ.ศ. 2566 - 2570</p>
<p><b>11. งบประมาณ</b></p>	<p>6,907,180 บาท</p>
<p><b>12. ผลผลิต (Output)</b></p>	<ol style="list-style-type: none"> <li>1.เกษตรกรสามารถยกระดับคุณภาพผลผลิตสินค้าเกษตร ประมง ปศุสัตว์</li> <li>2.พัฒนาระบบการผลิตและการค้าสินค้าเกษตร ประมง ปศุสัตว์ของจังหวัด</li> <li>3.ยกระดับคุณภาพชีวิตของเกษตรกรจากการสร้างมูลค่าเพิ่มสินค้าเกษตร</li> <li>4.การกระจายสินค้าเกษตร ประมง ปศุสัตว์ การบริหารจัดการคุณภาพผลผลิตมีประสิทธิภาพและตรงตามความต้องการของตลาด</li> </ol>
<p><b>13. ผลลัพธ์จากการดำเนินโครงการ (Outcome)</b></p>	<ol style="list-style-type: none"> <li>1.เพิ่มช่องทางการกระจายผลผลิตและผลิตภัณฑ์</li> <li>2.ยกระดับราคาผลผลิต มูลค่าผลผลิตเพิ่มขึ้น</li> <li>3.เกษตรกรสามารถผลิตสินค้าเกษตร ประมง ปศุสัตว์ ได้คุณภาพมาตรฐาน</li> <li>4.มูลค่าการค้าภาคการเกษตรภาพรวมของจังหวัดเพิ่มขึ้น</li> <li>5.ผลิตภัณฑ์มวลรวมภาคการเกษตรเพิ่มขึ้น</li> </ol>

แบบฟอร์มโครงการแบบย่อ (Project Brief) ของโครงการสำคัญภายใต้งบประมาณของจังหวัด

ประเด็นการพัฒนาจังหวัด ส่งเสริมการผลิตสินค้าเกษตรที่เป็นมิตรกับสิ่งแวดล้อมและการแปรรูปให้ได้มาตรฐานสากล

หัวข้อ	รายละเอียด																																										
1. ชื่อโครงการสำคัญ	เพิ่มประสิทธิภาพการบริหารจัดการน้ำเพื่อการเกษตร																																										
2. ชื่อแผนงาน	เพิ่มประสิทธิภาพการผลิตและยกระดับมาตรฐานสินค้าเกษตร																																										
3. แนวทางการพัฒนา	เพิ่มประสิทธิภาพการบริหารจัดการน้ำเพื่อการเกษตร																																										
4. หลักการและเหตุผล	<p>จังหวัดตราดมีลักษณะทางภูมิศาสตร์และลักษณะภูมิอากาศเป็นแบบร้อนชื้นมีฝนตกชุกและมีฤดูฝนที่ค่อนข้างยาว ซึ่งเหมาะสมกับการทำการเกษตรที่หลากหลาย ทั้งด้านการปลูกพืชไม้ผล สวนผลไม้ การเลี้ยงสัตว์ และการทำประมง ประชาชนส่วนใหญ่ของจังหวัดตราดจึงประกอบอาชีพเกษตรกรรม ส่งผลให้จังหวัดตราดเป็นแหล่งผลิตสินค้าเกษตรที่สำคัญของประเทศไทยและสร้างมูลค่าทางเศรษฐกิจให้กับจังหวัดเป็นอย่างมาก โดยในปี 2563 อัตราการขยายตัวของการผลิตภาคเกษตร เพิ่มขึ้นร้อยละ 6.4 เมื่อเทียบกับปี 2562</p> <p>น้ำเป็นปัจจัยสำคัญในการผลิตสินค้าเกษตร เกษตรกรมีความต้องการใช้น้ำในปริมาณมาก และเพิ่มขึ้นทุกปี เพราะการขยายตัวทางภาคเกษตร ประกอบกับไม่สามารถเก็บกักน้ำและการกระจายน้ำให้ทั่วถึงทุกพื้นที่ จากแหล่งน้ำธรรมชาติให้เกิดประโยชน์มากที่สุด ขาดการพัฒนาแหล่งน้ำหรือการพัฒนาระบบกระจายน้ำ ภาวการณ์เปลี่ยนแปลงฤดูกาล สภาพอากาศ หรือการกระจายน้ำไม่สม่ำเสมอ ทำให้เกิดปัญหาน้ำไม่เพียงพอทำการเกษตรโดยเฉพาะในช่วงฤดูแล้ง ดังนั้น เพื่อเป็นการแก้ไขปัญหาให้กับเกษตรกรในพื้นที่ จังหวัดตราดจึงมีความจำเป็นต้องพัฒนาแหล่งน้ำ และเพิ่มศักยภาพระบบกระจายน้ำให้ทั่วถึง</p>																																										
5. วัตถุประสงค์ของโครงการ	<p>1. เพื่อเพิ่มศักยภาพในการผลิตสินค้าเกษตรในพื้นที่จังหวัดตราด</p> <p>2. เพื่อสร้างแหล่งกักเก็บน้ำและการกระจายน้ำให้เพียงพอสำหรับใช้ในภาคเกษตร</p>																																										
6. ตัวชี้วัดและค่าเป้าหมาย	<p>ตัวชี้วัดที่ 1 ปริมาณน้ำที่ใช้ในภาคการเกษตรเพิ่มขึ้น</p> <table border="1"> <thead> <tr> <th colspan="6">ค่าเป้าหมาย</th> </tr> <tr> <th>2566</th> <th>2567</th> <th>2568</th> <th>2569</th> <th>2570</th> <th>2566-2570</th> </tr> </thead> <tbody> <tr> <td>100,000</td> <td>100,000</td> <td>100,000</td> <td>100,000</td> <td>100,000</td> <td>500,000</td> </tr> <tr> <td>ลบ.ม.</td> <td>ลบ.ม.</td> <td>ลบ.ม.</td> <td>ลบ.ม.</td> <td>ลบ.ม.</td> <td>ลบ.ม.</td> </tr> </tbody> </table> <p>ตัวชี้วัดที่ 2 ผลิตภัณฑ์มวลรวมภาคเกษตรเพิ่มขึ้น</p> <table border="1"> <thead> <tr> <th colspan="6">ค่าเป้าหมาย</th> </tr> <tr> <th>2566</th> <th>2567</th> <th>2568</th> <th>2569</th> <th>2570</th> <th>2566-2570</th> </tr> </thead> <tbody> <tr> <td>ร้อยละ 2</td> <td>ร้อยละ 2</td> <td>ร้อยละ 2</td> <td>ร้อยละ 2</td> <td>ร้อยละ 2</td> <td>ร้อยละ 10</td> </tr> </tbody> </table>	ค่าเป้าหมาย						2566	2567	2568	2569	2570	2566-2570	100,000	100,000	100,000	100,000	100,000	500,000	ลบ.ม.	ลบ.ม.	ลบ.ม.	ลบ.ม.	ลบ.ม.	ลบ.ม.	ค่าเป้าหมาย						2566	2567	2568	2569	2570	2566-2570	ร้อยละ 2	ร้อยละ 2	ร้อยละ 2	ร้อยละ 2	ร้อยละ 2	ร้อยละ 10
ค่าเป้าหมาย																																											
2566	2567	2568	2569	2570	2566-2570																																						
100,000	100,000	100,000	100,000	100,000	500,000																																						
ลบ.ม.	ลบ.ม.	ลบ.ม.	ลบ.ม.	ลบ.ม.	ลบ.ม.																																						
ค่าเป้าหมาย																																											
2566	2567	2568	2569	2570	2566-2570																																						
ร้อยละ 2	ร้อยละ 2	ร้อยละ 2	ร้อยละ 2	ร้อยละ 2	ร้อยละ 10																																						
7. พื้นที่เป้าหมาย	จังหวัดตราด																																										

หัวข้อ	รายละเอียด
<b>8. กิจกรรมหลัก</b>	
<b>8.1 กิจกรรมหลักที่ 1</b> งบประมาณ ผู้รับผิดชอบ	ฝายบ้านทุ่งกระบอก งบประมาณประจำปี พ.ศ. 2567 จำนวน 50,000,000 บาท โครงการชลประทานตราด
<b>8.2 กิจกรรมหลักที่ 2</b> งบประมาณ ผู้รับผิดชอบ	ปรับปรุงท่อผันน้ำอ่างเก็บน้ำห้วยแร้ง กม. 13+000 ถึง กม. 14+000งบประมาณ ประจำปี พ.ศ. 2567 จำนวน 64,240,000 บาท โครงการชลประทานตราด
<b>8.1 กิจกรรมหลักที่ 1</b> งบประมาณ ผู้รับผิดชอบ	ปรับปรุงระบบท่อส่งน้ำอ่างเก็บน้ำเขาระกำ - คลองวังตัก งบประมาณประจำปี พ.ศ. 2566 จำนวน 35,000,000 บาท โครงการชลประทานตราด
<b>8.2 กิจกรรมหลักที่ 2</b> งบประมาณ ผู้รับผิดชอบ	ปรับปรุงท่อผันน้ำอ่างเก็บน้ำห้วยแร้ง กม. 12+000 ถึง กม. 13+000 งบประมาณประจำปี พ.ศ. 2566 จำนวน 67,000,000 บาท โครงการชลประทานตราด
<b>8.3 กิจกรรมหลักที่ 3</b> งบประมาณ ผู้รับผิดชอบ	ฝายบ้านเขามะพูด งบประมาณประจำปี พ.ศ. 2568 จำนวน 30,000,000 บาท โครงการชลประทานตราด
<b>8.4 กิจกรรมหลักที่ 4</b> งบประมาณ ผู้รับผิดชอบ	ระบบส่งน้ำอ่างเก็บน้ำวังปลาหมอ ระยะที่ 4 งบประมาณประจำปี พ.ศ. 2569 จำนวน 35,000,000 บาท โครงการชลประทานตราด
<b>8.5กิจกรรมหลักที่ 5</b> งบประมาณ ผู้รับผิดชอบ	ฝายบ้านทุ่งพืด งบประมาณประจำปี พ.ศ. 2570 จำนวน 35,000,000 บาท โครงการชลประทานตราด
<b>8.6กิจกรรมหลักที่ 6</b> งบประมาณ ผู้รับผิดชอบ	สถานีสูบน้ำด้วยไฟฟ้าพร้อมระบบส่งน้ำอ่างเก็บน้ำเขาระกำ อ่างเก็บน้ำวังปลาหมอ งบประมาณประจำปี พ.ศ. 2570 จำนวน 49,000,000 บาท โครงการชลประทานตราด
<b>8.7กิจกรรมหลักที่ 7</b> งบประมาณ ผู้รับผิดชอบ	สถานีสูบน้ำด้วยไฟฟ้าพร้อมระบบส่งน้ำบ้านปะเดา งบประมาณประจำปี พ.ศ. 2570 จำนวน 48,000,000 บาท โครงการชลประทานตราด
<b>9. หน่วยงานดำเนินการ</b>	โครงการชลประทานตราด
<b>10. ระยะเวลาในการดำเนิน โครงการ</b>	ปีงบประมาณ พ.ศ. 2566 - 2570
<b>11. งบประมาณ</b>	413,240,000 บาท
<b>12. ผลผลิต (Output)</b>	1.เพิ่มประสิทธิภาพการบริหารจัดการน้ำเพื่อการเกษตร 2.การส่งน้ำเป็นไปอย่างทั่วถึงภายในพื้นที่ ทำให้เกษตรกรมีผลผลิตและรายได้ เพิ่มขึ้น
<b>13. ผลลัพธ์จากการดำเนิน โครงการ (Outcome)</b>	1. เกษตรกรและประชาชนในพื้นที่มีแหล่งน้ำที่พอเพียงสำหรับการใช้ การเกษตร 2. ลดพื้นที่และความรุนแรงจากการขาดแคลนน้ำ ทำให้ประชาชนมีรายได้ จากการขายผลผลิตทางการเกษตร มีคุณภาพชีวิตความเป็นอยู่ที่ดี



## แบบฟอร์มโครงการแบบย่อ (Project Brief) ของโครงการสำคัญภายใต้งบประมาณของจังหวัด

ประเด็นการพัฒนาจังหวัด ส่งเสริมการผลิตสินค้าเกษตรที่เป็นมิตรกับสิ่งแวดล้อมและการแปรรูปให้ได้มาตรฐานสากล

หัวข้อ	รายละเอียด
1. ชื่อโครงการสำคัญ	พัฒนาและปรับปรุงเส้นทางขนส่งและกระจายสินค้าทางการเกษตร
2. ชื่อแผนงาน	เพิ่มประสิทธิภาพการผลิตและยกระดับมาตรฐานสินค้าเกษตร
3. แนวทางการพัฒนา	<ol style="list-style-type: none"> <li>1. เพิ่มศักยภาพในการขนส่งผลผลิตทางการเกษตร รวมถึงการอำนวยความสะดวกในการเดินทางสัญจร</li> <li>2. พัฒนาประสิทธิภาพการผลิตสินค้าเกษตรให้ได้มาตรฐานด้วยเทคโนโลยีและนวัตกรรม ที่เป็นมิตรกับสิ่งแวดล้อม</li> <li>3. พัฒนาช่องทางการตลาดการจำหน่ายสินค้าเกษตรคุณภาพ</li> </ol>
4. หลักการและเหตุผล	<p>จังหวัดตราดมีลักษณะทางภูมิศาสตร์และลักษณะภูมิอากาศที่เหมาะสมกับการทำการเกษตรที่หลากหลาย ทั้งด้านการปลูกพืชไม้ผล สวนผลไม้ การเลี้ยงสัตว์ และการทำประมง ประชาชนส่วนใหญ่ของจังหวัดตราดจึงประกอบอาชีพเกษตรกรรม ส่งผลให้จังหวัดตราดเป็นแหล่งผลิตสินค้าเกษตรที่สำคัญของประเทศไทยและสร้างมูลค่าทางเศรษฐกิจให้กับจังหวัดเป็นอย่างมาก โดยในปี 2563 อัตราการขยายตัวของการผลิตภาคเกษตร เพิ่มขึ้นร้อยละ 6.4 เมื่อเทียบกับปี 2562</p> <p>การพัฒนาเส้นทางคมนาคมในพื้นที่จังหวัดตราดยังไม่ครอบคลุมพื้นที่และที่มีอยู่ยังไม่ได้มาตรฐาน รวมทั้งได้รับความเสียหายจากการขนส่งสินค้าเกษตรทำให้ไม่เพียงพอต่อการขยายตัวทางเศรษฐกิจภาคเกษตร ทำให้ การขนส่งพืชผลทางการเกษตรเป็นไปอย่างยากลำบากและอาจได้รับความเสียหายหรือสูญเสียโอกาสในการจำหน่ายพืชผลทางการเกษตรได้ทันเวลารวมทั้งประชาชนอาจได้รับอันตรายจากอุบัติเหตุทางถนนและเกิดความไม่ปลอดภัยในชีวิตและทรัพย์สินความปลอดภัยแก่ผู้ใช้ทาง ดังนั้น เพื่อเป็นการเพิ่มศักยภาพในการขนส่งผลผลิตทางการเกษตร รวมถึงการอำนวยความสะดวกในการเดินทางสัญจร จึงควรเร่งพัฒนาและปรับปรุงเส้นทางขนส่งและกระจายสินค้าทางการเกษตร และสิ่งอำนวยความสะดวกต่างๆ ในพื้นที่</p>
5. วัตถุประสงค์ของโครงการ	<ol style="list-style-type: none"> <li>1. เพื่อพัฒนาและปรับปรุงเส้นทาง สิ่งอำนวยความสะดวกให้กับประชาชนในการสัญจร และขนส่งผลผลิตทางการเกษตรได้อย่างสะดวก รวดเร็ว ปลอดภัยและประหยัดค่าใช้จ่าย</li> <li>2. เพื่อลดต้นทุนการขนส่งทั้งภาคการเกษตร และการเดินทางของประชาชนมีความสะดวกและปลอดภัย</li> </ol>

หัวข้อ	รายละเอียด																		
6. ตัวชี้วัดและค่าเป้าหมาย	ตัวชี้วัด ผลิตภัณฑ์มวลรวมภาคเกษตรเพิ่มขึ้น <table border="1" data-bbox="603 230 1386 405"> <thead> <tr> <th colspan="6" data-bbox="603 230 1386 271">ค่าเป้าหมาย</th> </tr> <tr> <th data-bbox="603 271 727 338">2566</th> <th data-bbox="727 271 863 338">2567</th> <th data-bbox="863 271 1002 338">2568</th> <th data-bbox="1002 271 1141 338">2569</th> <th data-bbox="1141 271 1279 338">2570</th> <th data-bbox="1279 271 1386 338">2566-2570</th> </tr> </thead> <tbody> <tr> <td data-bbox="603 338 727 405">ร้อยละ 2</td> <td data-bbox="727 338 863 405">ร้อยละ 2</td> <td data-bbox="863 338 1002 405">ร้อยละ 2</td> <td data-bbox="1002 338 1141 405">ร้อยละ 2</td> <td data-bbox="1141 338 1279 405">ร้อยละ 2</td> <td data-bbox="1279 338 1386 405">ร้อยละ 10</td> </tr> </tbody> </table>	ค่าเป้าหมาย						2566	2567	2568	2569	2570	2566-2570	ร้อยละ 2	ร้อยละ 2	ร้อยละ 2	ร้อยละ 2	ร้อยละ 2	ร้อยละ 10
ค่าเป้าหมาย																			
2566	2567	2568	2569	2570	2566-2570														
ร้อยละ 2	ร้อยละ 2	ร้อยละ 2	ร้อยละ 2	ร้อยละ 2	ร้อยละ 10														
7. พื้นที่เป้าหมาย	จังหวัดตราด																		
8. กิจกรรมหลัก																			
8.1 กิจกรรมหลักที่ 1 งบประมาณ ผู้รับผิดชอบ	ก่อสร้างถนน คสล. สายแผนที่สัมพันธ์ ตำบลสะตอ อำเภอเขาสมิง จังหวัดตราด งบประมาณประจำปี พ.ศ. 2566 จำนวน 14,370,000บาท แขวงทางหลวงชนบทตราด																		
8.2 กิจกรรมหลักที่ 2 งบประมาณ ผู้รับผิดชอบ	ซ่อมสร้างผิวทางลาดยางแอสฟัลท์ติก คอนกรีตสายอ่างประมง – ทุ่งพลาย ตำบลวังตะเคียน อำเภอเขาสมิง จังหวัดตราด งบประมาณประจำปี พ.ศ. 2566 จำนวน 18,920,000 บาท แขวงทางหลวงชนบทตราด																		
8.2 กิจกรรมหลักที่ 3 งบประมาณ ผู้รับผิดชอบ	ก่อสร้างถนนลาดยาง AC สายเทียนราษฎร์พัฒนา 2 ตำบลช้างทุน อำเภอ บ่อไร่ จังหวัดตราด งบประมาณประจำปี พ.ศ. 2566 จำนวน 15,180,000 บาท แขวงทางหลวงชนบทตราด																		
8.4 กิจกรรมหลักที่ 4 งบประมาณ ผู้รับผิดชอบ	ซ่อมสร้างผิวทางลาดยางแอสฟัลท์ติก คอนกรีตสายวงษ์พัฒนา – ทุ่งกราด ตำบลสะตอ อำเภอเขาสมิง จังหวัดตราด งบประมาณประจำปี พ.ศ. 2566 จำนวน 20,920,000 บาท แขวงทางหลวงชนบทตราด																		
9. หน่วยงานดำเนินการ	แขวงทางหลวงชนบทตราด																		
10. ระยะเวลาในการดำเนินโครงการ	ปีงบประมาณ พ.ศ. 2566 - 2570																		
11. งบประมาณ	69,390,000 บาท																		
12. ผลผลิต (Output)	พัฒนาและปรับปรุงเส้นทางขนส่งและกระจายสินค้าทางการเกษตร จำนวน 4 แห่ง																		
13. ผลลัพธ์จากการดำเนินโครงการ (Outcome)	1. เกษตรกรในพื้นที่สามารถขนส่งและกระจายผลผลิตทางการเกษตร ได้อย่างรวดเร็ว และสะดวกเพิ่มมากขึ้น ทำให้ลดต้นทุนในการขนส่ง และ ลดปัญหาผลผลิตทางการเกษตรเน่าเสีย/เสื่อมสภาพ ส่งผลให้เกษตรกรมี รายได้เพิ่มมากขึ้น และสร้างรายได้ภาคการเกษตรให้จังหวัดตราดเพิ่มมากขึ้น 2. ลดอุบัติเหตุ การสูญเสียชีวิตและทรัพย์สิน จากการคมนาคม ของเกษตรกรและประชาชนในพื้นที่																		

แบบฟอร์มโครงการแบบย่อ (Project Brief) ของโครงการสำคัญภายใต้งบประมาณของจังหวัด

ประเด็นการพัฒนาจังหวัด เสริมสร้างศักยภาพทางเศรษฐกิจรองรับการค้า การลงทุน การท่องเที่ยว เพื่อเชื่อมโยงสู่ภูมิภาค

หัวข้อ	รายละเอียด																																				
1. ชื่อโครงการ	เสริมสร้างศักยภาพทางเศรษฐกิจเพื่อส่งเสริมการค้า การลงทุน การท่องเที่ยว เชื่อมโยงไปยังภูมิภาค																																				
2. ชื่อแผนงาน	พัฒนาและส่งเสริมการค้า การลงทุน การท่องเที่ยว เชื่อมโยงไปยังภูมิภาค																																				
3. แนวทางการพัฒนา	พัฒนาโครงสร้างพื้นฐานรวมทั้งสิ่งอำนวยความสะดวก การคมนาคม ระบบโลจิสติกส์ให้ได้มาตรฐาน																																				
4. หลักการและเหตุผล	<p>จังหวัดตราดมีจุดแข็งสำคัญที่เป็นแหล่งผลิตสินค้าเกษตรกรรม การท่องเที่ยว และมีจุดยุทธศาสตร์ที่สามารถเชื่อมโยงประเทศเพื่อนบ้าน ได้แก่ กัมพูชา และเวียดนาม ตามเส้นทางระเบียงเศรษฐกิจเลียบชายฝั่งทะเล (Southern Coastal Economic Corridor : R 10) จึงมีโอกาสนในการส่งเสริมการค้าชายแดนและการค้าระหว่างประเทศได้</p> <p>ดังนั้น การพัฒนาจังหวัดตราดให้เป็นศูนย์กลางการค้า การลงทุน จึงต้องมีการส่งเสริมและอำนวยความสะดวกในการลงทุน เพื่อดึงดูดการลงทุนทั้งในประเทศและต่างประเทศ การส่งเสริมเศรษฐกิจ การสร้างงานที่สอดคล้องกับศักยภาพ โอกาสและความต้องการของประชาชนในพื้นที่ การพัฒนามาตรฐานฝีมือแรงงาน รวมถึง การสนับสนุนให้ภาคประชาชนและภาคีการพัฒนามีส่วนร่วมในการพัฒนา เพื่อยกระดับคุณภาพชีวิตของคนในพื้นที่</p>																																				
5. วัตถุประสงค์ของโครงการ	<ol style="list-style-type: none"> <li>1. เพื่อยกระดับมาตรฐานและเพิ่มประสิทธิภาพทาง</li> <li>2. เพื่อให้การคมนาคมขนส่งได้รับความสะดวก รวดเร็ว และปลอดภัย</li> </ol>																																				
6. ตัวชี้วัดและค่าเป้าหมาย	<p>ตัวชี้วัด จำนวนเส้นทางที่ได้รับการพัฒนาเพื่อความปลอดภัยเชื่อมโยงการท่องเที่ยว การค้าชายแดน และรองรับการพัฒนาเศรษฐกิจพิเศษ</p> <table border="1" style="width: 100%; text-align: center;"> <thead> <tr> <th colspan="6">ค่าเป้าหมาย</th> </tr> <tr> <th>2566</th> <th>2567</th> <th>2568</th> <th>2569</th> <th>2570</th> <th>2566-2570</th> </tr> </thead> <tbody> <tr> <td>1 เส้นทาง</td> <td>1 เส้นทาง</td> <td>1 เส้นทาง</td> <td>1 เส้นทาง</td> <td>1 เส้นทาง</td> <td>เฉลี่ย 5 เส้นทาง</td> </tr> </tbody> </table> <p>ตัวชี้วัด มูลค่าการค้าชายแดนเพิ่มขึ้น</p> <table border="1" style="width: 100%; text-align: center;"> <thead> <tr> <th colspan="6">ค่าเป้าหมาย</th> </tr> <tr> <th>2566</th> <th>2567</th> <th>2568</th> <th>2569</th> <th>2570</th> <th>2566-2570</th> </tr> </thead> <tbody> <tr> <td>ร้อยละ 2</td> <td>ร้อยละ 2</td> <td>ร้อยละ 2</td> <td>ร้อยละ 2</td> <td>ร้อยละ 2</td> <td>ร้อยละ 10</td> </tr> </tbody> </table>	ค่าเป้าหมาย						2566	2567	2568	2569	2570	2566-2570	1 เส้นทาง	1 เส้นทาง	1 เส้นทาง	1 เส้นทาง	1 เส้นทาง	เฉลี่ย 5 เส้นทาง	ค่าเป้าหมาย						2566	2567	2568	2569	2570	2566-2570	ร้อยละ 2	ร้อยละ 2	ร้อยละ 2	ร้อยละ 2	ร้อยละ 2	ร้อยละ 10
ค่าเป้าหมาย																																					
2566	2567	2568	2569	2570	2566-2570																																
1 เส้นทาง	1 เส้นทาง	1 เส้นทาง	1 เส้นทาง	1 เส้นทาง	เฉลี่ย 5 เส้นทาง																																
ค่าเป้าหมาย																																					
2566	2567	2568	2569	2570	2566-2570																																
ร้อยละ 2	ร้อยละ 2	ร้อยละ 2	ร้อยละ 2	ร้อยละ 2	ร้อยละ 10																																

หัวข้อ	รายละเอียด
7. พื้นที่เป้าหมาย	จังหวัดตราด
8. กิจกรรมหลัก	
8.1 กิจกรรมหลักที่ 1  งบประมาณ ผู้รับผิดชอบ	ขยายทางจราจร ทางหลวงหมายเลข 3157 ตอน แสนตั้ง – บ่อไร่ อำเภอ เขาสมิง จังหวัดตราด งบประมาณประจำปี พ.ศ.2567 จำนวน 30,000,000 บาท แขวงทางหลวงตราด
8.2 กิจกรรมหลักที่ 2  งบประมาณ ผู้รับผิดชอบ	ติดตั้งไฟฟ้าแสงสว่างเพิ่มความปลอดภัย ทางหลวงหมายเลข 3 ตอน แม่น้ำ ตราด – หาดเล็ก ตำบลตะก่าง, ตำบลขำราก ตำบลแหลมกลัด อำเภอเมือง งบประมาณประจำปี พ.ศ.2567 จำนวน 16,800,000 บาท แขวงทางหลวงตราด
8.3 กิจกรรมหลักที่ 3  งบประมาณ ผู้รับผิดชอบ	บำรุงรักษาทางหลวง เพื่อพัฒนาโครงข่ายเชื่อมโยงพื้นที่เศรษฐกิจชายแดน ทางหลวงหมายเลข 3157 ตอน บ่อไร่ – แหลมค้อ ระหว่าง กม. 59 + 400 - กม.61 + 700 งบประมาณประจำปี พ.ศ.2566 จำนวน 30,000,000 บาท แขวงทางหลวงตราด
8.4 กิจกรรมหลักที่ 4  งบประมาณ ผู้รับผิดชอบ หน่วยงานที่เกี่ยวข้อง	ติดตั้งไฟฟ้าแสงสว่างเพิ่มความปลอดภัย ทางหลวงหมายเลข 3 ตอน แม่น้ำตราด – หาดเล็ก ตำบลตะก่าง, ตำบลขำราก อำเภอเมือง จังหวัดตราด งบประมาณประจำปี พ.ศ.2566 จำนวน 7,860,000 บาท แขวงทางหลวงตราด สำนักงานจังหวัดตราด
8.5 กิจกรรมหลักที่ 5  งบประมาณ ผู้รับผิดชอบ หน่วยงานที่เกี่ยวข้อง	ติดตั้งไฟฟ้าแสงสว่างเพิ่มความปลอดภัย ทางหลวงหมายเลข 3 ตอน แม่น้ำตราด - หาดเล็ก ตำบลแหลมกลัด อำเภอเมือง จังหวัดตราด งบประมาณประจำปี พ.ศ.2566 จำนวน 8,100,000บาท แขวงทางหลวงตราด สำนักงานจังหวัดตราด
8.6 กิจกรรมหลักที่ 6  งบประมาณ ผู้รับผิดชอบ หน่วยงานที่เกี่ยวข้อง	ติดตั้งไฟฟ้าแสงสว่างเพิ่มความปลอดภัย ทางหลวงหมายเลข 3159 ตอน เขาสมิง – นนทรี อำเภอเขาสมิง จังหวัดตราด งบประมาณประจำปี พ.ศ.2566 จำนวน 6,610,000บาท แขวงทางหลวงตราด สำนักงานจังหวัดตราด
8.7 กิจกรรมหลักที่ 7  งบประมาณ ผู้รับผิดชอบ	ก่อสร้างถนนสายสนับสนุนจุดผ่านแดนบ้านหาดเล็ก (ถนนเลียยเมืองคลอง ใหญ่) อำเภอคลองใหญ่ จังหวัดตราด งบประมาณประจำปี พ.ศ.2567-2568 จำนวน 50,000,000บาท แขวงทางหลวงชนบทตราด
8.8 กิจกรรมหลักที่ 8  งบประมาณ ผู้รับผิดชอบ	ก่อสร้างถนนสาย ข และ ค1 ฝั่งเมืองรวมเมืองตราด อำเภอเมืองตราด จังหวัดตราด งบประมาณประจำปี พ.ศ.2566 จำนวน 6,610,000บาท แขวงทางหลวงชนบทตราด

หัวข้อ	รายละเอียด
<p><b>8.9 กิจกรรมหลักที่ 9</b></p> <p>งบประมาณ ผู้รับผิดชอบ</p>	<p>งานอำนวยความสะดวก งานติดตั้งไฟฟ้าแสงสว่าง สาย ตร.4026 แยก ทล. 3157 - เนินสี่ร้อย อำเภอบ่อไร่ จังหวัดตราด</p> <p>งบประมาณประจำปี พ.ศ.2568 จำนวน 26,000,000 บาท</p> <p>แขวงทางหลวงชนบทตราด</p>
<p><b>9. หน่วยงานดำเนินงาน</b></p>	<p>แขวงทางหลวงตราด</p> <p>แขวงทางหลวงชนบทตราด</p>
<p><b>10. ระยะเวลาในการดำเนินโครงการ</b></p>	<p>ปีงบประมาณ พ.ศ. 2566 - 2570</p>
<p><b>11. งบประมาณ</b></p>	<p>181,980,000 บาท</p>
<p><b>12. ผลผลิต (Output)</b></p>	<p>เส้นทางคมนาคม และสิ่งอำนวยความสะดวกได้รับการยกระดับมาตรฐาน และเพิ่มประสิทธิภาพทางหลวง</p>
<p><b>13. ผลลัพธ์จากการดำเนินโครงการ (Outcome)</b></p>	<p>รายได้จากการการค้า การค้าชายแดน และการขยายตัวของชุมชนมากยิ่งขึ้น</p>

แบบฟอร์มโครงการแบบย่อ (Project Brief) ของโครงการสำคัญภายใต้งบประมาณของจังหวัด

ประเด็นการพัฒนาจังหวัด เสริมสร้างศักยภาพทางเศรษฐกิจรองรับการค้า การลงทุน การท่องเที่ยว เพื่อเชื่อมโยงสู่ภูมิภาค

หัวข้อ	รายละเอียด
1. ชื่อโครงการ	เพิ่มมูลค่าการค้าเชื่อมโยงเศรษฐกิจพิเศษและประเทศเพื่อนบ้าน
2. ชื่อแผนงาน	พัฒนาและส่งเสริมการค้า การลงทุน การท่องเที่ยว เชื่อมโยงไปยังภูมิภาค
3. แนวทางการพัฒนา	<ol style="list-style-type: none"> <li>1. พัฒนาศักยภาพมาตรฐานด้านแรงงานและระบบการบริหารจัดการ</li> <li>2. สนับสนุนและส่งเสริมพัฒนาศักยภาพผู้ประกอบการและสินค้าบริการให้มีขีดความสามารถในการแข่งขัน</li> <li>3. เสริมสร้างความสัมพันธ์และเครือข่ายความร่วมมือระหว่างประเทศ</li> </ol>
4. หลักการและเหตุผล	<p>ปัจจุบันการค้าชายแดนถือเป็นเป้าหมายรายได้ที่สำคัญซึ่งทำให้ระบบเศรษฐกิจของประเทศไทยดีขึ้น หากขับเคลื่อนระบบเศรษฐกิจตามแนวชายแดนอย่างมีประสิทธิภาพย่อมทำให้ประเทศมีรายได้เพิ่ม การค้าชายแดนเป็นการสานต่อนโยบายรุกการค้าชายแดนของรัฐบาล โดยมุ่งเน้นเสริมสร้างศักยภาพด้านชายแดนใหม่และเก่า พร้อมสานสัมพันธ์กับประเทศเพื่อนบ้านและการจัดตั้งศูนย์กระจายสินค้าตามชายแดน โดยภาคตะวันออกเป็นภาคที่มีศักยภาพในการพัฒนาทางด้านการค้าชายแดนกับประเทศกัมพูชา โดยมีพื้นที่ชายแดนติดกับกัมพูชาทางฝั่งตะวันออก ซึ่งจังหวัดที่เป็นแหล่งการค้าชายแดนที่สำคัญคือ จังหวัดสระแก้ว ตราด และจันทบุรี</p> <p>พรมแดนติดกับชายแดนกัมพูชา ยาวทั้งสิ้น 316 กิโลเมตร จึงเป็นจุดการค้าชายแดนที่อยู่ใกล้กรุงเทพฯ และปริมณฑล และพื้นที่บริเวณชายฝั่งทะเลตะวันออกมากที่สุด และทิศทางการพัฒนาภาคตะวันออก ได้มุ่งเน้นการพัฒนาพื้นที่เศรษฐกิจชายแดนให้เป็นประตูเศรษฐกิจเชื่อมโยงกับประเทศเพื่อนบ้านให้เจริญเติบโตอย่างยั่งยืน โดยจังหวัดตราดมีการพัฒนาเขตพัฒนาเศรษฐกิจพิเศษ ตั้งอยู่ที่อำเภอคลองใหญ่ ให้เป็นศูนย์กลางธุรกิจการค้าชายแดนและการท่องเที่ยว เชื่อมโยงกับจังหวัดเกาะกง กัมพูชา</p> <p>แต่เนื่องจากสถานการณ์การแพร่ระบาดของเชื้อไวรัสโคโรนา 2019 (COVID-19) ส่งผลกระทบต่อพฤติกรรมของผู้คนในการดำรงชีวิต ทำให้ลักษณะของการจับจ่ายใช้สอยของผู้คนเปลี่ยนแปลงไป จังหวัดตราดเล็งเห็นความสำคัญในการพัฒนาศักยภาพผู้ประกอบการและสินค้าและบริการ โดยมีเป้าหมายเชื่อมโยงการตลาดจังหวัดตราดสู่นานาชาติด้วยการเร่งส่งเสริมศักยภาพผู้ประกอบการ ถอดบทเรียนการแก้ไขจุดบกพร่องของการผลิต การขายสินค้าและการบริการให้ก้าวทันพฤติกรรมผู้บริโภคใช้สอยของผู้คนในปัจจุบันให้สามารถขยายและเพิ่มช่องทางการตลาดสินค้าและบริการ นำเทคโนโลยีเข้ามาปรับใช้ เช่น สร้างช่องทางการค้าชายแดนออนไลน์ให้เป็นฐานในการดำเนินธุรกิจ และยกระดับรายได้ทางเศรษฐกิจของจังหวัดตราดให้เพิ่มสูงขึ้น</p>

หัวข้อ	รายละเอียด																																				
<p><b>5. วัตถุประสงค์ของโครงการ</b></p>	<p>1. เพื่อยกระดับมาตรฐานและเพิ่มประสิทธิภาพทางเพื่อให้การคมนาคมขนส่งได้รับความสะดวก รวดเร็ว และปลอดภัย</p> <p>2. เพื่อยกระดับฝีมือแรงงานให้มีฝีมือด้านดิจิทัลสูงขึ้นเพิ่มจำนวนแรงงานด้านดิจิทัล เพื่อเพิ่มศักยภาพทางการแข่งขันให้สถานประกอบการ</p> <p>3. เพื่อส่งเสริมการค้าการลงทุน และการท่องเที่ยวจังหวัดตราด หลังวิกฤติการณ์โควิด 19 และเพื่อขยายการยกระดับรายได้ทางเศรษฐกิจของจังหวัดตราด ในธุรกิจใหม่ๆ ที่สอดคล้องกับบริบทของการเป็นเมือง Green City</p> <p>4. เพื่อพัฒนาสถานประกอบการที่เข้าร่วมโครงการให้สามารถลดต้นทุนการผลิต มีประสิทธิภาพในการบริหารจัดการธุรกิจ สร้างมูลค่าเพิ่มให้กับผลิตภัณฑ์ มีศักยภาพในการแข่งขัน ภายใต้กรอบแนวคิด BCG</p>																																				
<p><b>6. ตัวชี้วัดและค่าเป้าหมาย</b></p>	<p>ตัวชี้วัด มูลค่าการค้าขายเพิ่มขึ้น</p> <table border="1" data-bbox="584 741 1390 927"> <thead> <tr> <th colspan="6">ค่าเป้าหมาย</th> </tr> <tr> <th>2566</th> <th>2567</th> <th>2568</th> <th>2569</th> <th>2570</th> <th>2566-2570</th> </tr> </thead> <tbody> <tr> <td>ร้อยละ 2</td> <td>ร้อยละ 2</td> <td>ร้อยละ 2</td> <td>ร้อยละ 2</td> <td>ร้อยละ 2</td> <td>ร้อยละ 10</td> </tr> </tbody> </table> <p>ตัวชี้วัด อัตราการเติบโตของทุนจดทะเบียนในพื้นที่จังหวัดเพิ่มขึ้น</p> <table border="1" data-bbox="584 999 1390 1184"> <thead> <tr> <th colspan="6">ค่าเป้าหมาย</th> </tr> <tr> <th>2566</th> <th>2567</th> <th>2568</th> <th>2569</th> <th>2570</th> <th>2566-2570</th> </tr> </thead> <tbody> <tr> <td>ร้อยละ 2</td> <td>ร้อยละ 2</td> <td>ร้อยละ 2</td> <td>ร้อยละ 2</td> <td>ร้อยละ 2</td> <td>ร้อยละ 10</td> </tr> </tbody> </table>	ค่าเป้าหมาย						2566	2567	2568	2569	2570	2566-2570	ร้อยละ 2	ร้อยละ 2	ร้อยละ 2	ร้อยละ 2	ร้อยละ 2	ร้อยละ 10	ค่าเป้าหมาย						2566	2567	2568	2569	2570	2566-2570	ร้อยละ 2	ร้อยละ 2	ร้อยละ 2	ร้อยละ 2	ร้อยละ 2	ร้อยละ 10
ค่าเป้าหมาย																																					
2566	2567	2568	2569	2570	2566-2570																																
ร้อยละ 2	ร้อยละ 2	ร้อยละ 2	ร้อยละ 2	ร้อยละ 2	ร้อยละ 10																																
ค่าเป้าหมาย																																					
2566	2567	2568	2569	2570	2566-2570																																
ร้อยละ 2	ร้อยละ 2	ร้อยละ 2	ร้อยละ 2	ร้อยละ 2	ร้อยละ 10																																
<p><b>7. พื้นที่เป้าหมาย</b></p>	<p>จังหวัดตราด</p>																																				
<p><b>8. กิจกรรมหลัก</b></p>																																					
<p><b>8.1 กิจกรรมหลักที่ 1</b></p> <p>งบประมาณ ผู้รับผิดชอบ</p>	<p>พัฒนาศักยภาพผู้ประกอบการและสินค้าและบริการเป้าหมายเชื่อมโยงการตลาดจังหวัดตราดสู่นานาชาติปี 2567</p> <p>งบประมาณประจำปี พ.ศ.2567 จำนวน 4,300,000 บาท</p> <p>สำนักงานพาณิชย์จังหวัดตราด</p>																																				
<p><b>8.2 กิจกรรมหลักที่ 2</b></p> <p>งบประมาณ ผู้รับผิดชอบ</p>	<p>สร้างมูลค่าเพิ่มให้กับบรรจุกภัณฑ์จากวัสดุธรรมชาติเชิงอัตลักษณ์ในพื้นที่</p> <p>งบประมาณประจำปี พ.ศ. 2566 – 2570 จำนวน 2,074,650 บาท</p> <p>สำนักงานอุตสาหกรรมจังหวัดตราด</p>																																				
<p><b>8.3 กิจกรรมหลักที่ 2</b></p> <p>งบประมาณ ผู้รับผิดชอบ</p>	<p>เพิ่มขีดความสามารถในการแข่งขันผู้ประกอบการ SME ตามกรอบแนวคิด BCG</p> <p>งบประมาณประจำปี พ.ศ.2566 – 2570 จำนวน 6,750,000 บาท</p> <p>สำนักงานอุตสาหกรรมจังหวัดตราด</p>																																				
<p><b>8.4 กิจกรรมหลักที่ 4</b></p> <p>งบประมาณ ผู้รับผิดชอบ</p>	<p>พัฒนาศักยภาพผู้ประกอบการและสินค้าและบริการเป้าหมายเชื่อมโยงการตลาดจังหวัดตราดสู่นานาชาติ</p> <p>งบประมาณประจำปี พ.ศ.2566 - 2570 จำนวน 10,000,000 บาท</p> <p>สำนักงานพาณิชย์จังหวัดตราด</p>																																				

หัวข้อ	รายละเอียด
<p><b>8.5 กิจกรรมหลักที่ 5</b> งบประมาณ ผู้รับผิดชอบ</p>	<p>ส่งเสริมศักยภาพการค้าชายแดนจังหวัดตราด งบประมาณประจำปี พ.ศ.2566 – 2570 จำนวน 15,000,000 บาท สำนักงานพาณิชย์จังหวัดตราด</p>
<p><b>8.5 กิจกรรมหลักที่ 5</b> งบประมาณ ผู้รับผิดชอบ</p>	<p>Grand Open House Trat Fair งบประมาณประจำปี พ.ศ.2566 จำนวน 6,000,000 บาท สำนักงานพาณิชย์จังหวัดตราด</p>
<p><b>8.6 กิจกรรมหลักที่ 6</b> งบประมาณ ผู้รับผิดชอบ</p>	<p>พัฒนาฝีมือแรงงานรองรับกิจกรรมทางเศรษฐกิจดิจิทัล (Smart City) งบประมาณประจำปี พ.ศ. 2566 - 2570 จำนวน 2,000,000 บาท สำนักงานพัฒนาฝีมือแรงงานตราด</p>
<p><b>9. หน่วยงานดำเนินงาน</b></p>	<p>สำนักงานอุตสาหกรรมจังหวัดตราด สำนักงานพาณิชย์จังหวัดตราด สำนักงานพัฒนาฝีมือแรงงานตราด</p>
<p><b>10. ระยะเวลาในการดำเนินโครงการ</b></p>	<p>ปีงบประมาณ พ.ศ. 2566 - 2570</p>
<p><b>11. งบประมาณ</b></p>	<p>46,124,650 บาท</p>
<p><b>12. ผลผลิต (Output)</b></p>	<ol style="list-style-type: none"> <li>1. เกษตรกร ผู้ประกอบการ OTOP และกลุ่มวิสาหกิจชุมชนได้รับความรู้ในการทำบรรจุภัณฑ์จากวัสดุจากธรรมชาติ</li> <li>2. ผู้ประกอบการ SMEs กลุ่มแปรรูปสินค้าเกษตรและธุรกิจบริการเข้ารับการถ่ายทอดความรู้ด้านเทคโนโลยี นวัตกรรม และการพัฒนาธุรกิจตามกรอบแนวคิด BCG</li> <li>3. มีช่องทางการประชาสัมพันธ์เชื่อมโยงออนไลน์ในเส้นทางสินค้าและบริการ ที่เป็นสากลในพื้นที่จังหวัดตราดเชื่อมโยงสู่ภูมิภาคต่างๆ และนานาชาติ จำนวน 1 ช่องทาง</li> <li>4. มีสื่อประชาสัมพันธ์เชิญชวนการลงทุนในเมืองน่าอยู่ Trat Green City และประชาสัมพันธ์ผ่านช่องทางต่างๆ</li> <li>5. มีแรงงานในพื้นที่จังหวัดตราดมีทักษะสูงขึ้น</li> </ol>
<p><b>13. ผลลัพธ์จากการดำเนินโครงการ (Outcome)</b></p>	<ol style="list-style-type: none"> <li>1. กลุ่มผู้ผลิตสามารถสร้างรายได้เพิ่มขึ้น อย่างน้อย 10,000 บาท ต่อกลุ่มวิสาหกิจ</li> <li>2. ผู้ประกอบการ SMEs กลุ่มแปรรูปสินค้าเกษตรและธุรกิจบริการได้รับความรู้ด้านเทคโนโลยีและนวัตกรรม การพัฒนาธุรกิจตามกรอบแนวคิด BCG</li> <li>3. ช่องทางการตลาดสินค้าและบริการเป้าหมายสู่นานาชาติเพิ่มมากขึ้น</li> <li>4. มีมูลค่าการค้าการลงทุน และการท่องเที่ยวจังหวัดตราดเพิ่มมากขึ้น หลังวิกฤติการณ์โควิด 19</li> <li>5. ยกระดับรายได้ทางเศรษฐกิจของจังหวัดตราดเพิ่มสูงขึ้น</li> </ol>



## แบบฟอร์มโครงการแบบย่อ (Project Brief) ของโครงการสำคัญภายใต้งบประมาณของจังหวัด

ประเด็นการพัฒนาจังหวัดตราด พัฒนาคุณภาพชีวิตของประชาชน เสริมสร้างความมั่นคง ชุมชนเข้มแข็ง ตามหลักปรัชญาของเศรษฐกิจพอเพียง

หัวข้อ	รายละเอียด
1. ชื่อโครงการ	พัฒนาทรัพยากรมนุษย์ และยกระดับคุณภาพชีวิตประชาชนให้มีคุณภาพชีวิตที่ดี
2. ชื่อแผนงาน	การพัฒนาศักยภาพของประชาชนในทุกมิติ สร้างสังคมที่ร่มเย็นเป็นสุข
3. แนวทางการพัฒนา	<ol style="list-style-type: none"> <li>พัฒนาคุณภาพชีวิตของประชาชนทุกช่วงวัย</li> <li>เสริมสร้างการเรียนรู้ตลอดชีวิต</li> <li>ส่งเสริมวิถีชีวิตเศรษฐกิจพอเพียง โดยใช้หลักการพัฒนาชุมชนอย่างมีส่วนร่วม</li> <li>ส่งเสริมเศรษฐกิจฐานรากตามแนวปรัชญาของเศรษฐกิจพอเพียง</li> </ol>
4. หลักการและเหตุผล	<p>การเปลี่ยนแปลงในบริบทโลกและภูมิภาคทั้งในด้านเทคโนโลยีดิจิทัล ที่พัฒนาแบบก้าวกระโดด สภาพภูมิอากาศ การรวมกลุ่มทางเศรษฐกิจและการค้าระดับภูมิภาค การเปลี่ยนแปลงโครงสร้างประชากรที่มีอัตราการเกิดลดลง และเกิดสังคมผู้สูงวัย การเปลี่ยนแปลงทางสังคม ภูมิปัญญาและวัฒนธรรม ปัจจัยเหล่านี้ส่งผลให้มีการเปลี่ยนแปลงค่านิยม วิถีชีวิต รูปแบบเศรษฐกิจและปฏิสัมพันธ์ของคนในสังคมไทย การพัฒนาคนจึงจำเป็นต้องเตรียมความพร้อมให้กับคนทุกช่วงวัยให้สามารถดำรงชีวิตในสังคมที่มีการเปลี่ยนแปลงอย่างรวดเร็วดังกล่าว</p> <p>การพัฒนาคนเป็นพันธกิจสำคัญที่จะต้องร่วมกันของภาครัฐและทุกภาคส่วนที่เกี่ยวข้อง ในการเสริมสร้างความรู้และพัฒนาคนทุกช่วงวัย เริ่มแต่แรกเกิด – สูงอายุ ในการสร้างสังคมแห่งการเรียนรู้ทั้งในระบบ นอกกระบบทุกระดับการศึกษา เพื่อสร้างและพัฒนาให้เป็นพลเมืองที่มีคุณภาพ</p> <p>นอกจากนี้ การพัฒนาคุณภาพและทักษะชีวิต โดยสร้างกระบวนการพัฒนาตนเองในด้านความรู้ ทักษะ และเจตคติ มีสุขภาพกายและใจที่ดี เน้นการเชื่อมโยงเครือข่ายด้านสังคม พัฒนาศักยภาพครอบครัวอบอุ่น ลดภัยคุกคามต่อครอบครัว ป้องกันยาเสพติดอันเป็นภัยคุกคามต่อเด็กและเยาวชนไทย เพื่อสังคมคุณภาพ เพิ่มศักยภาพทักษะอาชีพและความสามารถในการแข่งขัน สร้างภูมิคุ้มกันที่เข้มแข็งอย่างต่อเนื่องและยั่งยืน โดยบูรณาการร่วมระหว่าง “ครอบครัว ชุมชน ศาสนา การศึกษา และสื่อ” ในการหล่อหลอมให้คนไทยมีคุณธรรม จริยธรรม ในลักษณะที่เป็นวิถีการดำเนินชีวิตการปลูกฝังค่านิยมและวัฒนธรรมผ่านการเลี้ยงดูในครอบครัว โดยส่งเสริมให้ครอบครัวมีความอบอุ่น</p>
5. วัตถุประสงค์ของโครงการ	<ol style="list-style-type: none"> <li>เพื่อส่งเสริมสนับสนุนให้เด็กปฐมวัยทุกคนได้รับการดูแลและพัฒนาในการจัดการเรียนรู้อย่างทั่วถึงและมีพัฒนาการอย่างสมวัย</li> <li>เพื่อส่งเสริมสนับสนุนการมีส่วนร่วมในการดูแลเด็กปฐมวัย</li> <li>เพื่อพัฒนาทักษะการอยู่ร่วมกันแก่เด็กและเยาวชนในจังหวัดตราด</li> <li>เพื่อสร้างประสบการณ์แก่เยาวชน และสามารถเข้าเป็นส่วนหนึ่งของการขับเคลื่อนสภาชุมชนรุ่นใหม่ได้</li> </ol>

หัวข้อ	รายละเอียด																																																																																																												
	5. เพื่อลดปัญหาสุขภาพจิต โรคซึมเศร้า สร้างปฏิสัมพันธ์ระหว่างกัน โดยกระบวนการกลุ่ม และ การใช้เทคโนโลยีผสมผสาน 6. เพื่อยกระดับคุณภาพชีวิตและสุขภาพที่ดีของประชาชนในจังหวัดตราด 7. เพื่อปลูกจิตสำนึกและสร้างความตระหนักในเยาวชนและประชาชนของจังหวัดตราดให้เอื้อต่อการป้องกันและแก้ไขปัญหาเสพติด 8. เพื่อส่งเสริมทักษะอาชีพ และเพิ่มผลิตภาพให้ประชากรวัยแรงงานให้ตรงกับความต้องการของสถานประกอบการและตลาดแรงงานในจังหวัดตราด 9. เพื่อเสริมสร้างความเข้มแข็งของกลุ่มองค์กรชุมชนในพื้นที่ 10. เพื่อพัฒนาศักยภาพแกนนำในกลุ่มองค์กรชุมชนในพื้นที่ 11. เพื่อส่งเสริมสวัสดิการสังคมให้กับคนในพื้นที่																																																																																																												
6. ตัวชี้วัดและค่าเป้าหมาย	ตัวชี้วัดที่ 1 อัตราการว่างงานลดลง <table border="1" data-bbox="584 696 1418 846"> <thead> <tr> <th colspan="6">ค่าเป้าหมาย</th> </tr> <tr> <th>2566</th> <th>2567</th> <th>2568</th> <th>2569</th> <th>2570</th> <th>2566-2570</th> </tr> </thead> <tbody> <tr> <td>ร้อยละ 1</td> <td>ร้อยละ 1</td> <td>ร้อยละ 1</td> <td>ร้อยละ 1</td> <td>ร้อยละ 1</td> <td>เฉลี่ยร้อยละ 1</td> </tr> </tbody> </table> ตัวชี้วัดที่ 2 จำนวนคดีอาชญากรรมลดลงต่อประชากรแสนคน ลดลง <table border="1" data-bbox="584 925 1418 1075"> <thead> <tr> <th colspan="6">ค่าเป้าหมาย (ร้อยละ)</th> </tr> <tr> <th>2566</th> <th>2567</th> <th>2568</th> <th>2569</th> <th>2570</th> <th>2566-2570</th> </tr> </thead> <tbody> <tr> <td>ร้อยละ 1</td> <td>ร้อยละ 1</td> <td>ร้อยละ 1</td> <td>ร้อยละ 1</td> <td>ร้อยละ 1</td> <td>เฉลี่ยร้อยละ 1</td> </tr> </tbody> </table> ตัวชี้วัดที่ 3 อัตราการคลอดมีชีพของผู้หญิงอายุ 15-19 ปี ต่อจำนวนหญิงอายุ 15-19 ปี พันคน ลดลง <table border="1" data-bbox="584 1198 1418 1348"> <thead> <tr> <th colspan="6">ค่าเป้าหมาย (ร้อยละ)</th> </tr> <tr> <th>2566</th> <th>2567</th> <th>2568</th> <th>2569</th> <th>2570</th> <th>2566-2570</th> </tr> </thead> <tbody> <tr> <td>ร้อยละ 2</td> <td>ร้อยละ 2</td> <td>ร้อยละ 2</td> <td>ร้อยละ 2</td> <td>ร้อยละ 2</td> <td>เฉลี่ยร้อยละ 2</td> </tr> </tbody> </table> ตัวชี้วัดที่ 4 อัตราการเข้าเรียนของผู้เรียนแต่ละระดับการศึกษาต่อประชากรกลุ่มอายุ <table border="1" data-bbox="584 1471 1418 1585"> <thead> <tr> <th colspan="6">ค่าเป้าหมาย (ก่อนประถมศึกษา/ มัธยมศึกษาตอนต้น)</th> </tr> <tr> <th>2566</th> <th>2567</th> <th>2568</th> <th>2569</th> <th>2570</th> <th>2566-2570</th> </tr> </thead> <tbody> <tr> <td>ร้อยละ 100</td> <td>ร้อยละ 100</td> <td>ร้อยละ 100</td> <td>ร้อยละ 100</td> <td>ร้อยละ 100</td> <td>ร้อยละ 100</td> </tr> </tbody> </table> <table border="1" data-bbox="584 1635 1418 1749"> <thead> <tr> <th colspan="6">ค่าเป้าหมาย (มัธยมศึกษาตอนปลาย)</th> </tr> <tr> <th>2566</th> <th>2567</th> <th>2568</th> <th>2569</th> <th>2570</th> <th>2566-2570</th> </tr> </thead> <tbody> <tr> <td>ร้อยละ 77</td> <td>ร้อยละ 78</td> <td>ร้อยละ 79</td> <td>ร้อยละ 80</td> <td>ร้อยละ 81</td> <td>ร้อยละ 81</td> </tr> </tbody> </table> ตัวชี้วัดที่ 5 คริวเรือนยากจนเป้าหมายได้รับการพัฒนาศักยภาพตามหลักปรัชญาของเศรษฐกิจพอเพียงให้สามารถพึ่งพาตนเองได้ <table border="1" data-bbox="584 1843 1418 1957"> <thead> <tr> <th colspan="6">ค่าเป้าหมาย</th> </tr> <tr> <th>2566</th> <th>2567</th> <th>2568</th> <th>2569</th> <th>2570</th> <th>2566-2570</th> </tr> </thead> <tbody> <tr> <td>ร้อยละ 80</td> <td>ร้อยละ 85</td> <td>ร้อยละ 90</td> <td>ร้อยละ 95</td> <td>ร้อยละ 100</td> <td>ร้อยละ 100</td> </tr> </tbody> </table>	ค่าเป้าหมาย						2566	2567	2568	2569	2570	2566-2570	ร้อยละ 1	ร้อยละ 1	ร้อยละ 1	ร้อยละ 1	ร้อยละ 1	เฉลี่ยร้อยละ 1	ค่าเป้าหมาย (ร้อยละ)						2566	2567	2568	2569	2570	2566-2570	ร้อยละ 1	ร้อยละ 1	ร้อยละ 1	ร้อยละ 1	ร้อยละ 1	เฉลี่ยร้อยละ 1	ค่าเป้าหมาย (ร้อยละ)						2566	2567	2568	2569	2570	2566-2570	ร้อยละ 2	ร้อยละ 2	ร้อยละ 2	ร้อยละ 2	ร้อยละ 2	เฉลี่ยร้อยละ 2	ค่าเป้าหมาย (ก่อนประถมศึกษา/ มัธยมศึกษาตอนต้น)						2566	2567	2568	2569	2570	2566-2570	ร้อยละ 100	ร้อยละ 100	ร้อยละ 100	ร้อยละ 100	ร้อยละ 100	ร้อยละ 100	ค่าเป้าหมาย (มัธยมศึกษาตอนปลาย)						2566	2567	2568	2569	2570	2566-2570	ร้อยละ 77	ร้อยละ 78	ร้อยละ 79	ร้อยละ 80	ร้อยละ 81	ร้อยละ 81	ค่าเป้าหมาย						2566	2567	2568	2569	2570	2566-2570	ร้อยละ 80	ร้อยละ 85	ร้อยละ 90	ร้อยละ 95	ร้อยละ 100	ร้อยละ 100
ค่าเป้าหมาย																																																																																																													
2566	2567	2568	2569	2570	2566-2570																																																																																																								
ร้อยละ 1	ร้อยละ 1	ร้อยละ 1	ร้อยละ 1	ร้อยละ 1	เฉลี่ยร้อยละ 1																																																																																																								
ค่าเป้าหมาย (ร้อยละ)																																																																																																													
2566	2567	2568	2569	2570	2566-2570																																																																																																								
ร้อยละ 1	ร้อยละ 1	ร้อยละ 1	ร้อยละ 1	ร้อยละ 1	เฉลี่ยร้อยละ 1																																																																																																								
ค่าเป้าหมาย (ร้อยละ)																																																																																																													
2566	2567	2568	2569	2570	2566-2570																																																																																																								
ร้อยละ 2	ร้อยละ 2	ร้อยละ 2	ร้อยละ 2	ร้อยละ 2	เฉลี่ยร้อยละ 2																																																																																																								
ค่าเป้าหมาย (ก่อนประถมศึกษา/ มัธยมศึกษาตอนต้น)																																																																																																													
2566	2567	2568	2569	2570	2566-2570																																																																																																								
ร้อยละ 100	ร้อยละ 100	ร้อยละ 100	ร้อยละ 100	ร้อยละ 100	ร้อยละ 100																																																																																																								
ค่าเป้าหมาย (มัธยมศึกษาตอนปลาย)																																																																																																													
2566	2567	2568	2569	2570	2566-2570																																																																																																								
ร้อยละ 77	ร้อยละ 78	ร้อยละ 79	ร้อยละ 80	ร้อยละ 81	ร้อยละ 81																																																																																																								
ค่าเป้าหมาย																																																																																																													
2566	2567	2568	2569	2570	2566-2570																																																																																																								
ร้อยละ 80	ร้อยละ 85	ร้อยละ 90	ร้อยละ 95	ร้อยละ 100	ร้อยละ 100																																																																																																								
7. พื้นที่เป้าหมาย	จังหวัดตราด																																																																																																												
8. กิจกรรมหลัก																																																																																																													

หัวข้อ	รายละเอียด
<p><b>8.1 กิจกรรมหลักที่ 1</b> งบประมาณ ผู้รับผิดชอบ หน่วยงานที่เกี่ยวข้อง</p>	<p>รณรงค์ป้องกันและแก้ไขปัญหาเสพติด จังหวัดตราด (TO BE NUMBER ONE) งบประมาณประจำปี พ.ศ. 2566 - 2570 จำนวน 7,607,860 บาท สำนักงานสาธารณสุขจังหวัดตราด สำนักงานศึกษาธิการจังหวัดตราด สำนักงานแรงงานจังหวัดตราดสำนักงานคุมประพฤติจังหวัดตราดที่ทำการปกครองจังหวัดตราด</p>
<p><b>8.2 กิจกรรมหลักที่ 2</b> งบประมาณ ผู้รับผิดชอบ หน่วยงานที่เกี่ยวข้อง</p>	<p>การพัฒนาคุณภาพชีวิตกลุ่มเปราะบางอย่างยั่งยืนประจำปี พ.ศ. 2567 งบประมาณประจำปี พ.ศ. 2567 จำนวน 2,070,400 บาท สำนักงานสาธารณสุขจังหวัดตราด สำนักงานพัฒนาสังคมและความมั่นคงของมนุษย์จังหวัดตราด</p>
<p><b>8.3 กิจกรรมหลักที่ 3</b> งบประมาณ ผู้รับผิดชอบ</p>	<p>บำบัดทุกข์ บำรุงสุข สร้างรอยยิ้มให้กับประชาชน งบประมาณประจำปี พ.ศ. 2567 - 2570 จำนวน 2,722,000 บาท ที่ทำการปกครองจังหวัดตราด</p>
<p><b>8.4 กิจกรรมหลักที่ 4</b> งบประมาณ ผู้รับผิดชอบ</p>	<p>พัฒนาผลิตภาพแรงงาน ให้ตรงกับความต้องการของสถานประกอบกิจการและกลุ่มวิสาหกิจชุมชน/OTOP งบประมาณประจำปี พ.ศ. 2566 - 2570 จำนวน 2,254,000 บาท สำนักงานพัฒนาฝีมือแรงงานตราด</p>
<p><b>8.5 กิจกรรมหลักที่ 5</b> งบประมาณ ผู้รับผิดชอบ</p>	<p>พัฒนาและส่งเสริมอาชีพ และศักยภาพแรงงาน งบประมาณประจำปี พ.ศ. 2566 - 2570 จำนวน 11,688,000 บาท สำนักงานอาชีวศึกษาจังหวัดตราด</p>
<p><b>8.6 กิจกรรมหลักที่ 6</b> งบประมาณ ผู้รับผิดชอบ หน่วยงานที่เกี่ยวข้อง</p>	<p>เพิ่มศักยภาพด้านการเรียนรู้ ทักษะ และเตรียมความพร้อมแก่เด็กและเยาวชน งบประมาณประจำปี พ.ศ. 2566 - 2570 จำนวน 10,500,000 บาท สำนักงานพัฒนาสังคมและความมั่นคงของมนุษย์จังหวัดตราด สำนักงานศึกษาธิการจังหวัดตราด บ้านพักเด็กและครอบครัว องค์กรปกครองส่วนท้องถิ่น และสภาองค์กรชุมชน</p>
<p><b>8.7 กิจกรรมหลักที่ 7</b> งบประมาณ ผู้รับผิดชอบ หน่วยงานที่เกี่ยวข้อง</p>	<p>FS future skills to be true งบประมาณประจำปี พ.ศ. 2566 - 2570 จำนวน 14,400,000 บาท สำนักงานพัฒนาฝีมือแรงงานจังหวัดตราด สำนักงานศึกษาธิการจังหวัดตราด สภาอุตสาหกรรมจังหวัดตราด หอการค้าจังหวัดตราด</p>
<p><b>8.8 กิจกรรมหลักที่ 8</b> งบประมาณ ผู้รับผิดชอบ หน่วยงานที่เกี่ยวข้อง</p>	<p>การจัดตั้งศูนย์สุขภาพดี (wellness center) และการจัดการสิ่งแวดล้อม เพื่อส่งเสริมสุขภาพของประชาชนทุกช่วงวัย เขตเทศบาลเมืองตราด งบประมาณประจำปี พ.ศ. 2566 จำนวน 99,200 บาท สำนักงานสาธารณสุขจังหวัดตราด เทศบาลเมืองตราด</p>
<p><b>8.9 กิจกรรมหลักที่ 9</b> งบประมาณ ผู้รับผิดชอบ หน่วยงานที่เกี่ยวข้อง</p>	<p>เสริมสร้างความเข้มแข็งของกลุ่มองค์กรชุมชนในพื้นที่ งบประมาณประจำปี พ.ศ. 2566 - 2570 จำนวน 1,500,000 บาท สำนักงานพัฒนาสังคมและความมั่นคงของมนุษย์จังหวัดตราด สภาพัฒนาองค์กรชุมชน และ สภาองค์กรชุมชน</p>

หัวข้อ	รายละเอียด
9. หน่วยงานดำเนินงาน	สำนักงานพัฒนาสังคมและความมั่นคงของมนุษย์จังหวัดตราด ที่ทำการปกครองจังหวัดตราด สำนักงานพัฒนาฝีมือแรงงานจังหวัดตราด สำนักงานสาธารณสุขจังหวัดตราด สำนักงานอาชีวศึกษาจังหวัดตราด สภาพัฒนาองค์กรชุมชน สภาองค์กรชุมชน องค์กรปกครองส่วนท้องถิ่น
10. ระยะเวลาในการดำเนินงาน	ปีงบประมาณ พ.ศ. 2566 - 2570
11. งบประมาณ	52,841,460. - บาท
12. ผลผลิต (Output)	1. ประชาชนในจังหวัดตราดมีคุณภาพชีวิตที่ดีขึ้น 2. เยาวชนและประชาชนในจังหวัดตราดสำนึกและตระหนักต่อการป้องกันและแก้ไขปัญหาเสพติด 3. ประชากรวัยแรงงานมีทักษะอาชีพตรงกับความต้องการของสถานประกอบการและตลาดแรงงานในจังหวัดตราด 4. เด็กและเยาวชนจังหวัดตราด ได้รับการพัฒนา การเรียนรู้ การอยู่ร่วมกันในสังคม 5. กลุ่มองค์กรชุมชนมีความเข้มแข็งและมีส่วนร่วมส่งเสริมสวัสดิการสังคมให้กับประชาชนตามแนวทางเศรษฐกิจพอเพียง
13. ผลที่คาดว่าจะได้รับ (Outcome)	1. ประชาชนได้รับการเสริมสร้างคุณภาพชีวิต และลดความเหลื่อมล้ำในสังคม 2. ประชาชนมีความรู้ความเข้าใจในการป้องกันปัญหาเสพติดและปัญหาอื่นๆ 3. ประชาชนในจังหวัดตราด มีคุณภาพชีวิตที่ดี มีสังคมสวัสดิการ สามารถพึ่งพาตนเองได้อย่างยั่งยืน 4. ประชาชนในพื้นที่เข้าถึงสิทธิและสวัสดิการทั้งจากภาครัฐและชุมชนและมีคุณภาพชีวิตที่ดีอยู่ในสังคมอย่างมีความสุข

แบบฟอร์มโครงการแบบย่อ (Project Brief) ของโครงการสำคัญภายใต้งบประมาณของจังหวัด

ประเด็นการพัฒนาจังหวัดตราด ยุทธศาสตร์บริหารจัดการทรัพยากรธรรมชาติและสิ่งแวดล้อมแบบมีส่วนร่วมอย่างยั่งยืน

หัวข้อ	รายละเอียด
1. ชื่อโครงการ	บริหารจัดการและใช้ประโยชน์ทรัพยากรธรรมชาติและสิ่งแวดล้อมอย่างยั่งยืน
2. ชื่อแผนงาน	เสริมสร้างความสมดุลทรัพยากรธรรมชาติและสิ่งแวดล้อม
3. แนวทางการพัฒนา	<ol style="list-style-type: none"> <li>อนุรักษ์ฟื้นฟูแหล่งทรัพยากรธรรมชาติและใช้ประโยชน์จากสิ่งแวดล้อมแบบมีส่วนร่วม</li> <li>พัฒนาและเสริมสร้างสิ่งแวดล้อมอย่างยั่งยืน</li> <li>เสริมสร้างมาตรการป้องกันเพื่อลดผลกระทบจากภัยธรรมชาติ</li> <li>เพิ่มแหล่งที่อยู่อาศัยสัตว์ตามธรรมชาติ</li> <li>เพิ่มประสิทธิภาพการบริหารจัดการทรัพยากรธรรมชาติและสิ่งแวดล้อม</li> </ol>
4. หลักการและเหตุผล	<p>ปัจจุบันทรัพยากรธรรมชาติและชายฝั่งทะเล โดยเฉพาะป่าชายเลนถูกบุกรุกทำลายอย่างต่อเนื่อง เพราะความต้องการพื้นที่สำหรับเป็นแหล่งที่อยู่อาศัย เป็นพื้นที่สำหรับเพาะเลี้ยงสัตว์น้ำ แหล่งอุตสาหกรรม การเกษตรกรรม และกิจกรรมอื่นๆ อีกหลายประเภท ได้ขยายไปสู่ชายฝั่งทะเล โดยเฉพาะในพื้นที่ป่าชายเลน จนทำให้ป่าชายเลนลดลงอย่างรวดเร็ว อีกทั้งยังเป็นการทำลายถิ่นที่อยู่อาศัยของสัตว์ต่างๆ ทำให้จำนวนสัตว์ต่างๆ บริเวณป่าชายเลนลดลงด้วยเป็นการทำลายระบบนิเวศทางธรรมชาติ และความหลากหลายทางชีวภาพอย่างชัดเจน หากประเทศไทยยังไม่มีมาตรการจัดการทรัพยากรป่าชายเลนอย่างเป็นระบบแล้ว ป่าชายเลนที่มีอยู่อาจถูกทำลายและมีสภาพเสื่อมโทรมไปเรื่อย ๆ จะส่งผลกระทบต่อระบบนิเวศ การกัดเซาะชายฝั่งทะเล ตลอดจนการดำรงชีวิตของมนุษย์ในที่สุด เพื่อแก้ไขปัญหาวิกฤตสิ่งแวดล้อม ด้วยการสร้างคุณภาพสิ่งแวดล้อมที่ดีให้กับประชาชน เพิ่มประสิทธิภาพการจัดการคุณภาพน้ำอย่างครบวงจร การเฝ้าระวังคุณภาพน้ำบาดาล การเพิ่มประสิทธิภาพการบริหารจัดการน้ำ โดยกักเก็บน้ำของแหล่งต้นตุนและระบบการกระจายน้ำให้ดีขึ้น รวมทั้งสร้างแหล่งที่อยู่อาศัยสัตว์น้ำเพื่อปรับปรุงระบบนิเวศ และรักษาความอุดมสมบูรณ์ของระบบนิเวศให้สมดุล</p>
3. วัตถุประสงค์ของโครงการ	<ol style="list-style-type: none"> <li>เพื่อสร้างแหล่งอาศัยให้สัตว์น้ำ มีปริมาณสัตว์น้ำเพิ่มมากขึ้น</li> <li>เพื่อปกป้อง ฟื้นฟู และบริหารจัดการให้เกิดการใช้ประโยชน์จากทรัพยากรธรรมชาติและสิ่งแวดล้อมอย่างเหมาะสม</li> <li>เพื่อรักษาสมดุลของระบบนิเวศแหล่งต้นน้ำ</li> </ol>

หัวข้อ	รายละเอียด												
6. ตัวชี้วัดและค่าเป้าหมาย	ตัวชี้วัดที่ 1 พื้นที่ป่าเพิ่มขึ้น												
	ค่าเป้าหมาย												
	<table border="1"> <tr> <td>2566</td> <td>2567</td> <td>2568</td> <td>2569</td> <td>2570</td> <td>2566-2570</td> </tr> <tr> <td>ร้อยละ 0.2</td> <td>ร้อยละ 0.2</td> <td>ร้อยละ 0.2</td> <td>ร้อยละ 0.2</td> <td>ร้อยละ 0.2</td> <td>ร้อยละ 1</td> </tr> </table>	2566	2567	2568	2569	2570	2566-2570	ร้อยละ 0.2	ร้อยละ 0.2	ร้อยละ 0.2	ร้อยละ 0.2	ร้อยละ 0.2	ร้อยละ 1
	2566	2567	2568	2569	2570	2566-2570							
ร้อยละ 0.2	ร้อยละ 0.2	ร้อยละ 0.2	ร้อยละ 0.2	ร้อยละ 0.2	ร้อยละ 1								
ตัวชี้วัดที่ 2 จำนวนประชาชนที่มีส่วนร่วมด้านสิ่งแวดล้อม													
ค่าเป้าหมาย													
<table border="1"> <tr> <td>2566</td> <td>2567</td> <td>2568</td> <td>2569</td> <td>2570</td> <td>2566-2570</td> </tr> <tr> <td>2,000 คน</td> <td>2,000 คน</td> <td>2,000 คน</td> <td>2,000 คน</td> <td>2,000 คน</td> <td>เฉลี่ยปีละ 2,000 คน</td> </tr> </table>	2566	2567	2568	2569	2570	2566-2570	2,000 คน	2,000 คน	2,000 คน	2,000 คน	2,000 คน	เฉลี่ยปีละ 2,000 คน	
2566	2567	2568	2569	2570	2566-2570								
2,000 คน	2,000 คน	2,000 คน	2,000 คน	2,000 คน	เฉลี่ยปีละ 2,000 คน								
7. พื้นที่เป้าหมาย	จังหวัดตราด												
8. กิจกรรมหลัก													
8.1 กิจกรรมหลักที่ 1 งบประมาณ ผู้รับผิดชอบ	สร้างแหล่งอาศัยสัตว์ทะเล งบประมาณประจำปี พ.ศ. 2566-2570 จำนวน 60,000,000 บาท สำนักงานประมงจังหวัดตราด												
8.2 กิจกรรมหลักที่ 2 งบประมาณ ผู้รับผิดชอบ	บริหารจัดการแก้ไขปัญหาทรัพยากรทางทะเลและชายฝั่งอย่างยั่งยืน งบประมาณประจำปี พ.ศ. 2567 จำนวน 2,250,000 บาท ศูนย์อนุรักษ์ทรัพยากรทางทะเลจังหวัดตราด												
8.3 กิจกรรมหลักที่ 3 งบประมาณ ผู้รับผิดชอบ	คืนความมั่งคั่งทรัพยากรสู่ป่าท่าระแนง งบประมาณประจำปี พ.ศ. 2567 จำนวน 3,672,000 บาท ศูนย์อนุรักษ์ทรัพยากรป่าชายเลนที่ 1 (ด่านเก่า ตราด)												
8.4 กิจกรรมหลักที่ 4 งบประมาณ ผู้รับผิดชอบ	เพิ่มมูลค่านวัตกรรมภูมิปัญญาทรัพยากรธรรมชาติและสิ่งแวดล้อม งบประมาณประจำปี พ.ศ. 2567 จำนวน 1,073,600 บาท ศูนย์ส่งเสริมการเรียนรู้ทรัพยากรทางทะเลและชายฝั่งที่ 1												
8.5 กิจกรรมหลักที่ 5 งบประมาณ ผู้รับผิดชอบ	ก่อสร้างเขื่อนป้องกันตลิ่ง บริเวณหน้าวัดศรีวิหาร ริมคลองท่าเลื่อน ตำบลขำราก อำเภอเมืองตราด จังหวัดตราด พร้อมส่วนประกอบอื่น งบประมาณประจำปี พ.ศ. 2567 จำนวน 20,000,000 บาท สำนักงานโยธาธิการและผังเมืองจังหวัดตราด												
8.6 กิจกรรมหลักที่ 6 งบประมาณ ผู้รับผิดชอบ	ก่อสร้างเขื่อนป้องกันตลิ่งหน้าวัดอรุณดิตถาราม ริมคลองท่ากุ่ม ตำบลท่ากุ่ม อำเภอเมืองตราด จังหวัดตราด พร้อมส่วนประกอบอื่น งบประมาณประจำปี พ.ศ. 2567 จำนวน 20,000,000 บาท สำนักงานโยธาธิการและผังเมืองจังหวัดตราด												
8.7 กิจกรรมหลักที่ 7 งบประมาณ ผู้รับผิดชอบ	เยาวชนพิทักษ์ป่ารักษาสิ่งแวดล้อม (Junior Rangers) งบประมาณประจำปี พ.ศ. 2567 จำนวน 405,400 บาท อุทยานแห่งชาติน้ำตกคลองแก้ว												
8.8 กิจกรรมหลักที่ 8 งบประมาณ ผู้รับผิดชอบ	ป้องกันและแก้ไขปัญหาช้างป่าออกนอกพื้นที่ อุทยานแห่งชาติน้ำตกคลองแก้ว งบประมาณประจำปี พ.ศ. 2567 จำนวน 1,391,600 บาท อุทยานแห่งชาติน้ำตกคลองแก้ว												

หัวข้อ	รายละเอียด
<p><b>8.9 กิจกรรมหลักที่ 9</b> งบประมาณ ผู้รับผิดชอบ</p>	<p>ทำโป่งเทียมสำหรับสัตว์ป่า งบประมาณประจำปี พ.ศ. 2567 จำนวน 400,000 บาท อุทยานแห่งชาติน้ำตกคลองแก้ว</p>
<p><b>8.10 กิจกรรมหลักที่ 10</b> งบประมาณ ผู้รับผิดชอบ</p>	<p>เพิ่มประสิทธิภาพการอนุรักษ์ทรัพยากรธรรมชาติและสิ่งแวดล้อม งบประมาณประจำปี พ.ศ. 2567 จำนวน 500,000 บาท ศูนย์ส่งเสริมการเรียนรู้ทรัพยากรทางทะเลและชายฝั่งที่ 1</p>
<p><b>8.11 กิจกรรมหลักที่ 11</b> งบประมาณ ผู้รับผิดชอบ</p>	<p>ก่อสร้างเขื่อนป้องกันตลิ่ง ริมน้ำเขาสมิง (ตอน 2) งบประมาณประจำปี พ.ศ. 2566 จำนวน 23,000,000 บาท สำนักงานโยธาธิการและผังเมืองจังหวัดตราด</p>
<p><b>8.12 กิจกรรมหลักที่ 12</b> งบประมาณ ผู้รับผิดชอบ</p>	<p>ก่อสร้างเขื่อนป้องกันตลิ่งริมทะเลบริเวณบ้านอ่าวตาลคู่ งบประมาณประจำปี พ.ศ. 2566 จำนวน 7,501,000 บาท สำนักงานโยธาธิการและผังเมืองจังหวัดตราด</p>
<p><b>8.13 กิจกรรมหลักที่ 13</b> งบประมาณ ผู้รับผิดชอบ</p>	<p>อบรมหลักสูตร “ครูป่าไม้” งบประมาณประจำปี พ.ศ. 2566 จำนวน 257,500 บาท อุทยานแห่งชาติน้ำตกคลองแก้ว</p>
<p><b>8.14 กิจกรรมหลักที่ 14</b> งบประมาณ ผู้รับผิดชอบ</p>	<p>การสร้างความรู้ ความเข้าใจเกี่ยวกับการอนุรักษ์ พื้่นฟูและใช้ทรัพยากร ป่าชายเลน งบประมาณประจำปี พ.ศ. 2566-2570 จำนวน 8,115,800 บาท ศูนย์ส่งเสริมการเรียนรู้ทรัพยากรทางทะเลและชายฝั่งที่ 1</p>
<p><b>8.15 กิจกรรมหลักที่ 15</b> งบประมาณ ผู้รับผิดชอบ</p>	<p>การส่งเสริมศักยภาพด้านการป้องกันและบรรเทาสาธารณภัย งบประมาณประจำปี พ.ศ. 2566 จำนวน 1,512,000 บาท สำนักงานป้องกันและบรรเทาสาธารณภัยจังหวัดตราด</p>
<p><b>8.16 กิจกรรมหลักที่ 16</b> งบประมาณ ผู้รับผิดชอบ</p>	<p>พาช้างกลับบ้าน งบประมาณประจำปี พ.ศ. 2566 จำนวน 281,000 บาท อุทยานแห่งชาติน้ำตกคลองแก้ว</p>
<p><b>8.17 กิจกรรมหลักที่ 17</b> งบประมาณ ผู้รับผิดชอบ</p>	<p>ฟื้นฟูทรัพยากรธรรมชาติและสิ่งแวดล้อม งบประมาณประจำปี พ.ศ. 2566 - 2570 จำนวน 24,135,000 บาท ศูนย์อนุรักษ์ทรัพยากรทางทะเลจังหวัดตราดสำนักงานทรัพยากรทางทะเล และชายฝั่งที่ 1</p>
<p><b>8.18 กิจกรรมหลักที่ 18</b> งบประมาณ ผู้รับผิดชอบ</p>	<p>ฟื้นฟูป่าชายเลนบ้านท่าระแนะ งบประมาณประจำปี พ.ศ. 2566 จำนวน 21,095,000 บาท ศูนย์อนุรักษ์ทรัพยากรป่าชายเลนที่ 1 (ด่านเก่า ตราด)</p>
<p><b>8.19 กิจกรรมหลักที่ 19</b> งบประมาณ ผู้รับผิดชอบ</p>	<p>ฟื้นฟูป่าชายเลนบ้านสลักคอก งบประมาณประจำปี พ.ศ. 2566 จำนวน 11,839,000 บาท ศูนย์บริหารจัดการทรัพยากรป่าชายเลนจังหวัดตราด</p>

หัวข้อ	รายละเอียด
9. หน่วยงานดำเนินงาน	<p>สำนักงานโยธาธิการและผังเมืองจังหวัดตราด</p> <p>อุทยานแห่งชาติน้ำตกคลองแก้ว</p> <p>ศูนย์ส่งเสริมการเรียนรู้ทรัพยากรทางทะเลและชายฝั่งที่ 1</p> <p>สำนักงานป้องกันและบรรเทาสาธารณภัยจังหวัดตราด</p> <p>ศูนย์อนุรักษ์ทรัพยากรทางทะเลจังหวัดตราดสำนักงานทรัพยากรทางทะเลและชายฝั่งที่ 1</p> <p>ศูนย์อนุรักษ์ทรัพยากรป่าชายเลนที่ 1 (ด่านเก่า ตราด)</p> <p>ศูนย์บริหารจัดการทรัพยากรป่าชายเลนจังหวัดตราด</p> <p>สำนักงานประมงจังหวัดตราด</p>
10. ระยะเวลาในการดำเนินโครงการ	ปีงบประมาณ พ.ศ. 2566 - 2570
11. งบประมาณ	207,428,900 บาท
12. ผลผลิต (Output)	<ol style="list-style-type: none"> <li>1. มีปริมาณสัตว์น้ำเพิ่มมากขึ้น</li> <li>2. ที่อยู่อาศัยของสัตว์ทะเลมีจำนวนที่เพิ่มขึ้น</li> <li>3. ชุมชนได้รับความรู้ได้รับการปลูกจิตสำนึกการรักษาสิ่งแวดล้อม</li> <li>4. แหล่งการบริหารจัดการแหล่งน้ำเพิ่มขึ้น</li> </ol>
13. ผลลัพธ์จากการดำเนินโครงการ (Outcome)	<ol style="list-style-type: none"> <li>1. มีปริมาณสัตว์น้ำเพิ่มมากขึ้นเสริมสร้างรายได้ให้กับประชาชน</li> <li>2. ทรัพยากรธรรมชาติและสิ่งแวดล้อมได้รับการบริหารจัดการใช้ประโยชน์อย่างเหมาะสม</li> </ol>



## ส่วนที่ 3 ภาคผนวก

รายการตรวจสอบการดำเนินการตามพระราชกฤษฎีกาว่าด้วยการบริหารงานเชิงพื้นที่แบบบูรณาการ พ.ศ. 2565  
จังหวัดตราด

การดำเนินการ	ดำเนินการแล้ว	ไม่ได้ดำเนินการ
1) สํารวจความคิดเห็นของประชาชนในท้องถิ่นในจังหวัดด้วยวิธีหนึ่งวิธีใด ดังต่อไปนี้ <ul style="list-style-type: none"> <li><input type="checkbox"/> มอบให้ส่วนราชการหน่วยงานของรัฐ สถาบันการศึกษา หรือบุคคลอื่นใด ทำการศึกษาสำรวจความคิดเห็นของประชาชนในท้องถิ่นในจังหวัด</li> <li><input checked="" type="checkbox"/> มอบให้ฝ่ายเลขานุการ ก.บ.จ. ดำเนินการหรือร่วมกับหน่วยงานอื่น ทำการศึกษาสำรวจความคิดเห็นของประชาชนในท้องถิ่นในจังหวัด</li> <li><input type="checkbox"/> แต่งตั้งคณะอนุกรรมการของ ก.บ.จ. ชั้นคณะหนึ่ง ทำหน้าที่ประสานงาน เพื่อให้ได้ข้อมูลความคิดเห็นของประชาชนในท้องถิ่นในจังหวัด</li> <li><input type="checkbox"/> ดำเนินการอื่นตามที่ ก.บ.จ. เห็นสมควร โดยดำเนินการ.....</li> </ul>	✓	
2) จัดประชุมหารือร่วมกันระหว่างหัวหน้าส่วนราชการที่มีสถานที่ตั้งทำการอยู่ในจังหวัดไม่ว่าจะเป็นราชการบริหารส่วนภูมิภาคหรือราชการบริหารส่วนกลางและผู้บริหารองค์กรปกครองส่วนท้องถิ่นทั้งหมดในจังหวัด รวมทั้งผู้แทนภาคประชาสังคมและผู้แทนภาคธุรกิจเอกชน เพื่อรับฟังความคิดเห็นเกี่ยวกับแผนพัฒนาจังหวัดตามมาตรา 53/1 แห่งพระราชบัญญัติระเบียบบริหารราชการแผ่นดิน พ.ศ. 2534 ซึ่งแก้ไขเพิ่มเติมโดยพระราชบัญญัติระเบียบบริหารราชการแผ่นดิน (ฉบับที่ 7) พ.ศ. 2550 และมาตรา 24 ของพระราชกฤษฎีกาว่าด้วยการบริหารงานเชิงพื้นที่แบบบูรณาการ พ.ศ. 2565 (โดย จำนวน หลักเกณฑ์ วิธีการได้มาซึ่งผู้แทนภาคประชาสังคมและผู้แทนภาคธุรกิจเอกชนในการประชุมหารือร่วมกัน ให้ดำเนินการตามประกาศ ก.น.จ. เรื่องการกำหนดองค์กรภาคประชาสังคมอื่น และการกำหนดจำนวน หลักเกณฑ์ และวิธีการได้มาซึ่งผู้แทนฝ่ายต่างๆ ใน ก.บ.จ. และ ก.บ.ก. ลงวันที่ 4 ก.พ.52)	✓	
3) การประชุมของ ก.บ.จ. เพื่อจัดทำและเห็นชอบแผนพัฒนาจังหวัดตามพระราชกฤษฎีกาว่าด้วยการบริหารงานเชิงพื้นที่แบบบูรณาการ พ.ศ.2565 และหลักเกณฑ์และวิธีการที่ ก.น.บ. กำหนด	✓	

ข้าพเจ้าขอรับรองว่า ข้อความดังกล่าวข้างต้นเป็นความจริงทุกประการ ทั้งนี้ได้แนบรายงานการประชุมคณะกรรมการบริหารงานจังหวัดแบบบูรณาการ (ก.บ.จ.) มาพร้อมนี้ด้วย

  
 (ลงชื่อ).....

(นายชำนาญวิทย์ เตรัตน)  
 ผู้ว่าราชการจังหวัดตราด

สรุปผลการทบทวนแผนพัฒนาจังหวัด (พ.ศ. 2566 – 2570)  
ฉบับทบทวนประจำปีงบประมาณ พ.ศ. 2567

หัวข้อ	แผนพัฒนาจังหวัด (พ.ศ. 2566 – 2570) (เสนอในปีงบประมาณ พ.ศ. 2566)	แผนพัฒนาจังหวัด (พ.ศ. 2566 – 2570) ฉบับทบทวนประจำปีงบประมาณ พ.ศ. 2567	เหตุผล ของการ ปรับเปลี่ยน
เป้าหมายการ พัฒนา	ท่องเที่ยวอย่างมีคุณค่า เมืองน่าอยู่ เศรษฐกิจเติบโต เกษตรปลอดภัย สิ่งแวดล้อมยั่งยืน	เมืองท่องเที่ยว การเกษตร เศรษฐกิจสังคมตราดมีคุณภาพคุณธรรม และเป็นมิตรกับสิ่งแวดล้อม	ปรับเปลี่ยนให้ สอดคล้องกับ ผลการทบทวน การวิเคราะห์
ตัวชี้วัด ความสำเร็จตาม เป้าหมาย การพัฒนา	1. ผลิตภัณฑ์มวลรวมจังหวัด เพิ่มขึ้น (Gross Provincial Product : GPP) 2. อันดับดัชนีความก้าวหน้า ของคนดีขึ้น (Human Achievement Index : HAI) 3. สัดส่วนพื้นที่ป่าต่อพื้นที่ จังหวัดเพิ่มขึ้น	ผลิตภัณฑ์มวลรวมจังหวัดเพิ่มขึ้น (Gross Provincial Product : GPP) (ร้อยละ 10)	สถานการณ์ สภาพแวดล้อม ศักยภาพ ปัญหา และความต้องการ ของประชาชนใน พื้นที่
ประเด็นการพัฒนา	1. การเสริมสร้างศักยภาพ ทางเศรษฐกิจของจังหวัด 2. การพัฒนาและยกระดับ สินค้าเกษตรแบบครบวงจร 3. พัฒนาและยกระดับแหล่ง ท่องเที่ยวของจังหวัดตราดให้ มีมาตรฐานระดับสากลควบคู่ ไปกับการเสริมสร้างคุณค่า และอัตลักษณ์ชุมชน 4. การพัฒนาศักยภาพของ ประชาชนในทุกมิติสร้างสังคม ที่ร่มเย็นเป็นสุข 5. อนุรักษ์ ป่าไม้ และพัฒนา ทรัพยากรธรรมชาติและ สิ่งแวดล้อมให้สมดุลและยั่งยืน	1. ผลักดันเมืองท่องเที่ยวที่เป็นมิตร กับสิ่งแวดล้อมอย่างมีระบบ เพื่อพัฒนาเศรษฐกิจอย่างยั่งยืน 2. ส่งเสริมการผลิตสินค้าเกษตร ที่เป็นมิตรกับสิ่งแวดล้อมและการแปรรูป ให้ได้มาตรฐานสากล 3. เสริมสร้างศักยภาพทางเศรษฐกิจ รองรับการค้า การลงทุน การท่องเที่ยว เพื่อเชื่อมโยงสู่ภูมิภาค 4. พัฒนาคุณภาพชีวิตของประชาชน เสริมสร้างความมั่นคง ชุมชนเข้มแข็ง ตามหลักปรัชญาของเศรษฐกิจพอเพียง 5. ยกระดับการบริหารจัดการ ทรัพยากรธรรมชาติและสิ่งแวดล้อม แบบมีส่วนร่วมอย่างยั่งยืน	



**ศาลากลางจังหวัดตราด  
ถนนราษฎร์นิยม  
ตำบลบางพระ อำเภอเมืองตราด  
จังหวัดตราด 23000**